

Ansbach 1806 bzw. 1812
Ansbach 1806
Baden 1802
Baden 1802
Baden 1815
Baden 1815
Baden-Württemberg 1952
Baden-Württemberg 1952
Bayern 1547
Bayern 1547
Bayern 1812
Bayern 1812
Bayern 1815
Bayern 1815
Bayern 1815
Bayern 1949
Bayern 1949
Bayreuth 1810
Bayreuth 1810
Bentheim 1747/8
Bentheim 1747/8
Berchtesgaden 18. Jahrhundert
Berchtesgaden 18. Jahrhundert
Berg 1812
Berg 1812
Berlin 1991
Berlin 1991
Beuthen 18. Jahrhundert
Beuthen 18. Jahrhundert
Böhmen 1378
Böhmen 1378
Brabant 1547
Brabant 1547
Brandenburg 1470
Brandenburg 1470
Brandenburg 1539
Brandenburg 1539
Braunschweig 1913
Braunschweig 1913
Burgau um 1700
Burgau um 1700
Burgund 1547
Burgund 1547
Calenberg 18. Jahrhundert
Calenberg 18. Jahrhundert
Cloppenburg 17. Jahrhundert
Cloppenburg 17. Jahrhundert
Culm 1776
Culm 1776
Deutscher Bund 1815 - 1866
Deutscher Bund 1815 - 1866
Deutsches Reich 1913
Deutsches Reich 1913
Diepholz 18. Jahrhundert

Diepholz 18. Jahrhundert
Eichstätt Hochstift 1777
Eichstätt Hochstift 1777
Estland 14. Jahrhundert
Estland 14. Jahrhundert
Flandern 1547
Flandern 1547
Florenz im späten Mittelalter
Florenz im späten Mittelalter
Galizien 1839
Galizien 1839
Glatz 1804
Glatz 1804
Glogau 1804
Glogau 1804
Grubenhagen 18. Jahrhundert
Grubenhagen 18. Jahrhundert
Hamburg 1900
Hamburg 1900
Hannover 1786
Hannover 1786
Henneberg 1554
Henneberg 1554
Hessen 1547
Hessen 1547
Hessen 1949
Hessen 1949
Hessen-Darmstadt 1815
Hessen-Darmstadt 1815
Hessen-Kassel 1815
Hessen-Kassel 1815
Hohenlohe 1789
Hohenlohe 1789
Hoya 18. Jahrhundert
Hoya 18. Jahrhundert
Jauer 1804
Jauer 1804
Jülich 1789
Jülich 1789
Kirchenstaat im späten Mittelalter
Kirchenstaat im späten Mittelalter
Köln Erzstift 1648
Köln Erzstift 1648
Krain 1815
Krain 1815
Lippe 1789
Lippe 1789
Livland 1740
Livland 1740
Lombardei 1815
Lombardei 1815
Lothringen 1547
Lothringen 1547

Lübeck 1900
Lübeck 1900
Mailand im späten Mittelalter
Mailand im späten Mittelalter
Mainz Erzstift 1648
Mainz Erzstift 1648
Mansfeld 1740
Mansfeld 1740
Mecklenburg 1547
Mecklenburg 1547
Mecklenburg-Strelitz 1900
Mecklenburg-Strelitz 1900
Mecklenburg-Vorpommern 1991
Mecklenburg- Vorpommern 1991
Meppen 1803
Meppen 1803
Montfort um 1700
Montfort um 1700
Nassau 1378
Nassau 1378
Nassau 1815
Nassau 1815
Neapel im späten Mittelalter
Neapel im späten Mittelalter
Neiße 18. Jahrhundert
Neiße 18. Jahrhundert
Niederlande (österreichische) 1786
Niederlande (österreichische) 1786
Niedersachsen 1990
Niedersachsen 1990
Nordrhein-Westfalen 1949
Nordrhein-Westfalen 1949
Nürnberg Reichsstadt 1777
Nürnberg Reichsstadt 1777
Oberösterreich 1649
Oberösterreich 1649
Oberpfalz 1547
Oberpfalz 1547
Oels 18. Jahrhundert
Oels 18. Jahrhundert
Oldenburg 1900
Oldenburg 1900
Oppeln 18. Jahrhundert
Oppeln 18. Jahrhundert
Osnabrück Hochstift 1789
Osnabrück Hochstift 1789
Österreich 1547
Österreich 1547
Österreich (habsburgische Länder) 1713
Österreich (habsburgische Länder) 1713
Österreich-Ungarn 1913
Österreich-Ungarn 1913
Ostfriesland 1807

Ostfriesland 1807
Ostpreußen 1618
Ostpreußen 1618
Ostpreußen 1848
Ostpreußen 1848
Pfalz-Neuburg 1559
Pfalz-Neuburg 1559
Piemont 1740
Piemont 1740
Polen 1740
Polen 1740
Polen (Kongreßpolen) 1815
Polen (Kongreßpolen) 1815
Pommern 1815
Pommern 1815
Reichsritter Ende 18. Jahrhundert
Reichsritter Ende 18. Jahrhundert
Reuß ältere Linie 1900
Reuß ältere Linie 1900
Reuß jüngere Linie 1900
Reuß jüngere Linie 1900
Rheinbundstaaten 1806
Rheinbundstaaten 1806
Rheinland-Pfalz 1949
Rheinland-Pfalz 1949
Saarbrücken 18. Jahrhundert
Saarbrücken 18. Jahrhundert
Saarland 1957
Saarland 1957
Sachsen Kurfürstentum 1547
Sachsen Kurfürstentum 1547
Sachsen Königreich 1815
Sachsen Königreich 1815
Sachsen 1991
Sachsen 1991
Sachsen-Altenburg 1900
Sachsen-Altenburg 1900
Sachsen-Anhalt 1991
Sachsen-Anhalt 1991
Sachsen-Coburg-Gotha 1900
Sachsen-Coburg-Gotha 1900
Sachsen-Eisenach 1716
Sachsen-Eisenach 1716
Sachsen-Meiningen 1900
Sachsen-Meiningen 1900
Sachsen-Weimar-Eisenach 1900
Sachsen-Weimar-Eisenach 1900
Salzburg Erzstift 18. Jahrhundert
Salzburg Erzstift 18. Jahrhundert
Sausenberg 1783
Sausenberg 1783
Savoyen 1713
Savoyen 1713

Schaumburg 18. Jahrhundert
Schaumburg 18. Jahrhundert
Schaumburg-Lippe 1900
Schaumburg-Lippe 1900
Schlesien 1618
Schlesien 1618
Schleswig 1815
Schleswig 1815
Schleswig-Holstein 1949
Schleswig-Holstein 1949
Schönburg 1554
Schönburg 1554
Schwalenberg 18. Jahrhundert
Schwalenberg 18. Jahrhundert
Schwarzburg-Rudolstadt 1900
Schwarzburg-Rudolstadt 1900
Schwarzburg-Sondershausen 1900
Schwarzburg-Sondershausen 1900
Schweidnitz 18. Jahrhundert
Schweidnitz 18. Jahrhundert
Schweiz Die 13 Orte
Schweiz Die 13 Orte
Schwyz 1751
Schwyz 1751
Siebenbürgen 1759
Siebenbürgen 1759
Sizilien 17. und 18. Jahrhundert
Sizilien 17. und 18. Jahrhundert
Steiermark 1547
Steiermark 1547
Teschen 18. Jahrhundert
Teschen 18. Jahrhundert
Thüringen 1450
Thüringen 1450
Thüringen 1991
Thüringen 1991
Tirol 1378
Tirol 1378
Tirol 1919
Tirol 1919
Trier Erzstift 1648
Trier Erzstift 1648
Troppau 18. Jahrhundert
Troppau 18. Jahrhundert
Venedig im späten Mittelalter
Venedig im späten Mittelalter
Verden Hochstift 1714
Verden Hochstift 1714
Waldburg 1789
Waldburg 1789
Waldeck 18. Jahrhundert
Waldeck 18. Jahrhundert
Wertheim 1720

Wertheim 1720
Westphalen 1812
Werstphalen 1812
Wettinisch-albertinische Lande 1485
Wettinisch-albertinische Lande 1485
Wettinisch-ernestinische Lande 1485
Wettinisch-ernestinische Lande 1485
Wittgenstein 18. Jahrhundert
Wittgenstein 18. Jahrhundert
Württemberg um 1800
Württemberg um 1800
Württemberg 1804
Württemberg 1804
Württemberg 1815
Württemberg 1815
Zeil um 1700
Zeil um 1700

Ansbach 1806 bzw. 1812
Ansbach 1806
Baden 1802
Baden 1802
Baden 1815
Baden 1815
Baden-Württemberg 1952
Baden-Württemberg 1952
Bayern 1547
Bayern 1547
Bayern 1812
Bayern 1812
Bayern 1815
Bayern 1815
Bayern 1949
Bayern 1949
Bayreuth 1810
Bayreuth 1810
Bentheim 1747/8
Bentheim 1747/8
Berchtesgaden 18. Jahrhundert
Berchtesgaden 18. Jahrhundert
Berg 1812
Berg 1812
Berlin 1991
Berlin 1991
Beuthen 18. Jahrhundert
~~Beuthen 18. Jahrhundert~~
Böhmen 1378
Böhmen 1378
Brabant 1547
Brabant 1547
Brandenburg 1470
Brandenburg 1470
Brandenburg 1539
Brandenburg 1539
Braunschweig 1913
Braunschweig 1913
Burgau um 1700
Burgau um 1700
Burgund 1547
Burgund 1547
Calenberg 18. Jahrhundert
Calenberg 18. Jahrhundert
Cloppenburg 17. Jahrhundert
Cloppenburg 17. Jahrhundert
Culm 1776
Culm 1776
Deutscher Bund 1815 - 1866
Deutscher Bund 1815 - 1866
Deutsches Reich 1913
Deutsches Reich 1913
Diepholz 18. Jahrhundert

Diepholz 18. Jahrhundert
Eichstätt Hochstift 1777
Eichstätt Hochstift 1777
Estland 14. Jahrhundert
Estland 14. Jahrhundert
Flandern 1547
Flandern 1547
Florenz im späten Mittelalter
Florenz im späten Mittelalter
Galizien 1839
Galizien 1839
Glatz 1804
Glatz 1804
Glogau 1804
Glogau 1804
Grubenhagen 18. Jahrhundert
Grubenhagen 18. Jahrhundert
Hamburg 1900
Hamburg 1900
Hannover 1786
Hannover 1786
Henneberg 1554
Henneberg 1554
Hessen 1547
Hessen 1547
Hessen 1949
Hessen 1949
~~Hessen-Darmstadt 1815~~
Hessen-Darmstadt 1815
Hessen-Kassel 1815
Hessen-Kassel 1815
Hohenlohe 1789
Hohenlohe 1789
Hoya 18. Jahrhundert
Hoya 18. Jahrhundert
Jauer 1804
Jauer 1804
Jülich 1789
Jülich 1789
Kirchenstaat im späten Mittelalter
Kirchenstaat im späten Mittelalter
Köln Erzstift 1648
Köln Erzstift 1648
Krain 1815
Krain 1815
Lippe 1789
Lippe 1789
Livland 1740
Livland 1740
Lombardei 1815
Lombardei 1815
Lothringen 1547
Lothringen 1547

Lübeck 1900
Lübeck 1900
Mailand im späten Mittelalter
Mailand im späten Mittelalter
Mainz Erzstift 1648
Mainz Erzstift 1648
Mansfeld 1740
Mansfeld 1740
Mecklenburg 1547
Mecklenburg 1547
Mecklenburg-Strelitz 1900
Mecklenburg-Strelitz 1900
Mecklenburg-Vorpommern 1991
Mecklenburg- Vorpommern 1991
Meppen 1803
Meppen 1803
Montfort um 1700
Montfort um 1700
Nassau 1378
Nassau 1378
Nassau 1815
Nassau 1815
Neapel im späten Mittelalter
Neapel im späten Mittelalter
Neiße 18. Jahrhundert
Neiße 18. Jahrhundert
Niederlande (österreichische) 1786
Niederlande (österreichische) 1786
Niedersachsen 1990
Niedersachsen 1990
Nordrhein-Westfalen 1949
Nordrhein-Westfalen 1949
Nürnberg Reichsstadt 1777
Nürnberg Reichsstadt 1777
Oberösterreich 1649
Oberösterreich 1649
Oberpfalz 1547
Oberpfalz 1547
Oels 18. Jahrhundert
Oels 18. Jahrhundert
Oldenburg 1900
Oldenburg 1900
Oppeln 18. Jahrhundert
Oppeln 18. Jahrhundert
Osnabrück Hochstift 1789
Osnabrück Hochstift 1789
Österreich 1547
Österreich 1547
Österreich (habsburgische Länder) 1713
Österreich (habsburgische Länder) 1713
Österreich-Ungarn 1913
Österreich-Ungarn 1913
Ostfriesland 1807

Ostfriesland 1807
Ostpreußen 1618
Ostpreußen 1618
Ostpreußen 1848
Ostpreußen 1848
Pfalz-Neuburg 1559
Pfalz-Neuburg 1559
Piemont 1740
Piemont 1740
Polen 1740
Polen 1740
Polen (Kongreßpolen) 1815
Polen (Kongreßpolen) 1815
Pommern 1815
Pommern 1815
Reichsritter Ende 18. Jahrhundert
Reichsritter Ende 18. Jahrhundert
Reuß ältere Linie 1900
Reuß ältere Linie 1900
Reuß jüngere Linie 1900
Reuß jüngere Linie 1900
Rheinbundstaaten 1806
Rheinbundstaaten 1806
Rheinland-Pfalz 1949
Rheinland-Pfalz 1949
Saarbrücken 18. Jahrhundert
Saarbrücken 18. Jahrhundert
Saarland 1957
Saarland 1957
Sachsen Kurfürstentum 1547
Sachsen Kurfürstentum 1547
Sachsen Königreich 1815
Sachsen Königreich 1815
Sachsen 1991
Sachsen 1991
Sachsen-Altenburg 1900
Sachsen-Altenburg 1900
Sachsen-Anhalt 1991
Sachsen-Anhalt 1991
Sachsen-Coburg-Gotha 1900
Sachsen-Coburg-Gotha 1900
Sachsen-Eisenach 1716
Sachsen-Eisenach 1716
Sachsen-Meiningen 1900
Sachsen-Meiningen 1900
Sachsen-Weimar-Eisenach 1900
Sachsen-Weimar-Eisenach 1900
Salzburg Erzstift 18. Jahrhundert
Salzburg Erzstift 18. Jahrhundert
Sausenberg 1783
Sausenberg 1783
Savoyen 1713
Savoyen 1713

Schaumburg 18. Jahrhundert
Schaumburg 18. Jahrhundert
Schaumburg-Lippe 1900
Schaumburg-Lippe 1900
Schlesien 1618
Schlesien 1618
Schleswig 1815
Schleswig 1815
Schleswig-Holstein 1949
Schleswig-Holstein 1949
Schönburg 1554
Schönburg 1554
Schwalenberg 18. Jahrhundert
Schwalenberg 18. Jahrhundert
Schwarzburg-Rudolstadt 1900
Schwarzburg-Rudolstadt 1900
Schwarzburg-Sondershausen 1900
Schwarzburg-Sondershausen 1900
Schweidnitz 18. Jahrhundert
Schweidnitz 18. Jahrhundert
Schweiz Die 13 Orte
Schweiz Die 13 Orte
Schwyz 1751
Schwyz 1751
Siebenbürgen 1759
Siebenbürgen 1759
Sizilien 17. und 18. Jahrhundert
Sizilien 17. und 18. Jahrhundert
Steiermark 1547
Steiermark 1547
Teschen 18. Jahrhundert
Teschen 18. Jahrhundert
Thüringen 1450
Thüringen 1450
Thüringen 1991
Thüringen 1991
Tirol 1378
Tirol 1378
Tirol 1919
Tirol 1919
Trier Erzstift 1648
Trier Erzstift 1648
Troppau 18. Jahrhundert
Troppau 18. Jahrhundert
Venedig im späten Mittelalter
Venedig im späten Mittelalter
Verden Hochstift 1714
Verden Hochstift 1714
Waldburg 1789
Waldburg 1789
Waldeck 18. Jahrhundert
Waldeck 18. Jahrhundert
Wertheim 1720

Wertheim 1720
Westphalen 1812
Westphalen 1812
Wettinisch-albertinische Lande 1485
Wettinisch-albertinische Lande 1485
Wettinisch-ernestinische Lande 1485
Wettinisch-ernestinische Lande 1485
Wittgenstein 18. Jahrhundert
Wittgenstein 18. Jahrhundert
Württemberg um 1800
Württemberg um 1800
Württemberg 1804
Württemberg 1804
Württemberg 1815
Württemberg 1815
Zeil um 1700
Zeil um 1700

Ansbach 1806 bzw. 1812
Ansbach 1806
Baden 1802
Baden 1802
Baden 1815
Baden 1815
Baden-Württemberg 1952
Baden-Württemberg 1952
Bayern 1547
Bayern 1547
Bayern 1812
Bayern 1812
Bayern 1815
Bayern 1815
Bayern 1949
Bayern 1949
Bayreuth 1810
Bayreuth 1810
Bentheim 1747/8
Bentheim 1747/8
Berchtesgaden 18. Jahrhundert
Berchtesgaden 18. Jahrhundert
Berg 1812
Berg 1812
Berlin 1991
Berlin 1991
Beuthen 18. Jahrhundert
beutnen 18. Jahrhundert
Böhmen 1378
Böhmen 1378
Brabant 1547
Brabant 1547
Brandenburg 1470
Brandenburg 1470
Brandenburg 1539
Brandenburg 1539
Braunschweig 1913
Braunschweig 1913
Burgau um 1700
Burgau um 1700
Burgund 1547
Burgund 1547
Calenberg 18. Jahrhundert
Calenberg 18. Jahrhundert
Cloppenburg 17. Jahrhundert
Cloppenburg 17. Jahrhundert
Culm 1776
Culm 1776
Deutscher Bund 1815 - 1866
Deutscher Bund 1815 - 1866
Deutsches Reich 1913
Deutsches Reich 1913
Diepholz 18. Jahrhundert

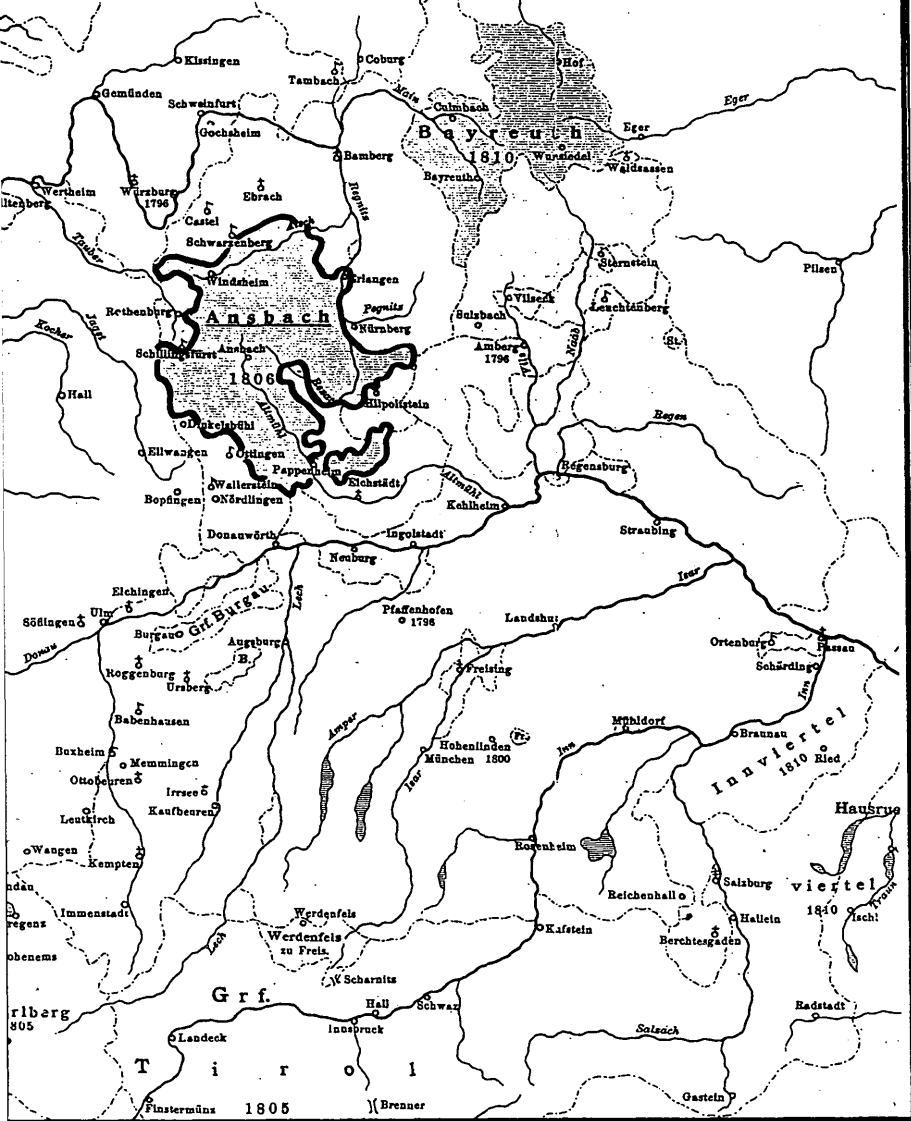
Diepholz 18. Jahrhundert
Eichstätt Hochstift 1777
Eichstätt Hochstift 1777
Estland 14. Jahrhundert
Estland 14. Jahrhundert
Flandern 1547
Flandern 1547
Florenz im späten Mittelalter
Florenz im späten Mittelalter
Galizien 1839
Galizien 1839
Glatz 1804
Glatz 1804
Glogau 1804
Glogau 1804
Grubenhagen 18. Jahrhundert
Grubenhagen 18. Jahrhundert
Hamburg 1900
Hamburg 1900
Hannover 1786
Hannover 1786
Henneberg 1554
Henneberg 1554
Hessen 1547
Hessen 1547
Hessen 1949
Hessen 1949
Hessen-Darmstadt 1815
Hessen-Darmstadt 1815
Hessen-Kassel 1815
Hessen-Kassel 1815
Hohenlohe 1789
Hohenlohe 1789
Hoya 18. Jahrhundert
Hoya 18. Jahrhundert
Jauer 1804
Jauer 1804
Jülich 1789
Jülich 1789
Kirchenstaat im späten Mittelalter
Kirchenstaat im späten Mittelalter
Köln Erzstift 1648
Köln Erzstift 1648
Krain 1815
Krain 1815
Lippe 1789
Lippe 1789
Livland 1740
Livland 1740
Lombardei 1815
Lombardei 1815
Lothringen 1547
Lothringen 1547

Lübeck 1900
Lübeck 1900
Mailand im späten Mittelalter
Mailand im späten Mittelalter
Mainz Erzstift 1648
Mainz Erzstift 1648
Mansfeld 1740
Mansfeld 1740
Mecklenburg 1547
Mecklenburg 1547
Mecklenburg-Strelitz 1900
Mecklenburg-Strelitz 1900
Mecklenburg-Vorpommern 1991
Mecklenburg- Vorpommern 1991
Meppen 1803
Meppen 1803
Montfort um 1700
Montfort um 1700
Nassau 1378
Nassau 1378
Nassau 1815
Nassau 1815
Neapel im späten Mittelalter
Neapel im späten Mittelalter
Neiße 18. Jahrhundert
Neiße 18. Jahrhundert
Niederlande (österreichische) 1786
Niederlande (österreichische) 1786
Niedersachsen 1990
Niedersachsen 1990
Nordrhein-Westfalen 1949
Nordrhein-Westfalen 1949
Nürnberg Reichsstadt 1777
Nürnberg Reichsstadt 1777
Oberösterreich 1649
Oberösterreich 1649
Oberpfalz 1547
Oberpfalz 1547
Oels 18. Jahrhundert
Oels 18. Jahrhundert
Oldenburg 1900
Oldenburg 1900
Oppeln 18. Jahrhundert
Oppeln 18. Jahrhundert
Osnabrück Hochstift 1789
Osnabrück Hochstift 1789
Österreich 1547
Österreich 1547
Österreich (habsburgische Länder) 1713
Österreich (habsburgische Länder) 1713
Österreich-Ungarn 1913
Österreich-Ungarn 1913
Ostfriesland 1807

Ostfriesland 1807
Ostpreußen 1618
Ostpreußen 1618
Ostpreußen 1848
Ostpreußen 1848
Pfalz-Neuburg 1559
Pfalz-Neuburg 1559
Piemont 1740
Piemont 1740
Polen 1740
Polen 1740
Polen (Kongreßpolen) 1815
Polen (Kongreßpolen) 1815
Pommern 1815
Pommern 1815
Reichsritter Ende 18. Jahrhundert
Reichsritter Ende 18. Jahrhundert
Reuß ältere Linie 1900
Reuß ältere Linie 1900
Reuß jüngere Linie 1900
Reuß jüngere Linie 1900
Rheinbundstaaten 1806
Rheinbundstaaten 1806
Rheinland-Pfalz 1949
Rheinland-Pfalz 1949
Saarbrücken 18. Jahrhundert
Saarbrücken 18. Jahrhundert
Saarland 1957
Saarland 1957
Sachsen Kurfürstentum 1547
Sachsen Kurfürstentum 1547
Sachsen Königreich 1815
Sachsen Königreich 1815
Sachsen 1991
Sachsen 1991
Sachsen-Altenburg 1900
Sachsen-Altenburg 1900
Sachsen-Anhalt 1991
Sachsen-Anhalt 1991
Sachsen-Coburg-Gotha 1900
Sachsen-Coburg-Gotha 1900
Sachsen-Eisenach 1716
Sachsen-Eisenach 1716
Sachsen-Meiningen 1900
Sachsen-Meiningen 1900
Sachsen-Weimar-Eisenach 1900
Sachsen-Weimar-Eisenach 1900
Salzburg Erzstift 18. Jahrhundert
Salzburg Erzstift 18. Jahrhundert
Sausenberg 1783
Sausenberg 1783
Savoyen 1713
Savoyen 1713

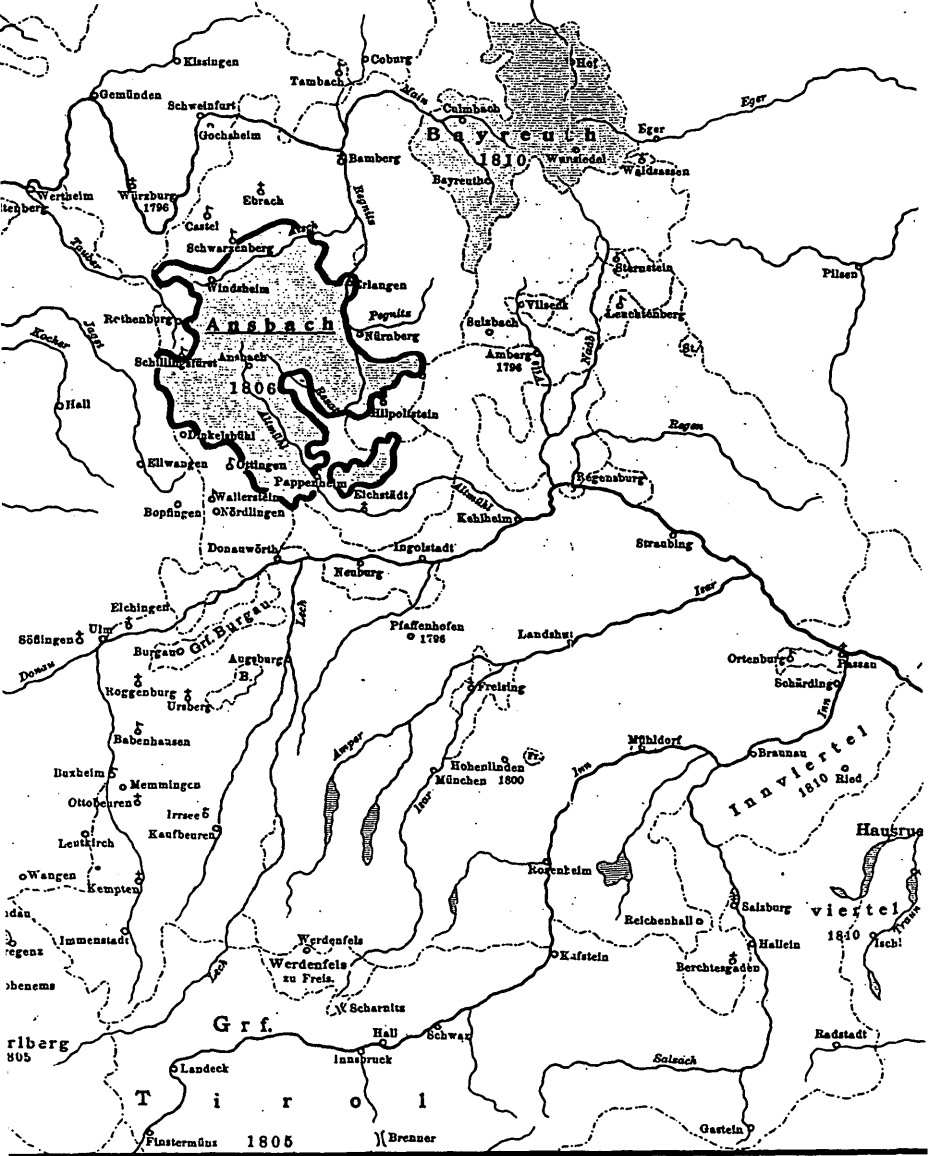
Schaumburg 18. Jahrhundert
Schaumburg 18. Jahrhundert
Schaumburg-Lippe 1900
Schaumburg-Lippe 1900
Schlesien 1618
Schlesien 1618
Schleswig 1815
Schleswig 1815
Schleswig-Holstein 1949
Schleswig-Holstein 1949
Schönburg 1554
Schönburg 1554
Schwalenberg 18. Jahrhundert
Schwalenberg 18. Jahrhundert
Schwarzburg-Rudolstadt 1900
Schwarzburg-Rudolstadt 1900
Schwarzburg-Sondershausen 1900
Schwarzburg-Sondershausen 1900
Schweidnitz 18. Jahrhundert
Schweidnitz 18. Jahrhundert
Schweiz Die 13 Orte
Schweiz Die 13 Orte
Schwyz 1751
Schwyz 1751
Siebenbürgen 1759
Siebenbürgen 1759
Sizilien 17. und 18. Jahrhundert
Sizilien 17. und 18. Jahrhundert
Steiermark 1547
Steiermark 1547
Teschen 18. Jahrhundert
Teschen 18. Jahrhundert
Thüringen 1450
Thüringen 1450
Thüringen 1991
Thüringen 1991
Tirol 1378
Tirol 1378
Tirol 1919
Tirol 1919
Trier Erzstift 1648
Trier Erzstift 1648
Troppau 18. Jahrhundert
Troppau 18. Jahrhundert
Venedig im späten Mittelalter
Venedig im späten Mittelalter
Verden Hochstift 1714
Verden Hochstift 1714
Waldburg 1789
Waldburg 1789
Waldeck 18. Jahrhundert
Waldeck 18. Jahrhundert
Wertheim 1720

Wertheim 1720
Westphalen 1812
Westphalen 1812
Wettinisch-albertinische Lande 1485
Wettinisch-albertinische Lande 1485
Wettinisch-ernestinische Lande 1485
Wettinisch-ernestinische Lande 1485
Wittgenstein 18. Jahrhundert
Wittgenstein 18. Jahrhundert
Württemberg um 1800
Württemberg um 1800
Württemberg 1804
Württemberg 1804
Württemberg 1815
Württemberg 1815
Zeil um 1700
Zeil um 1700



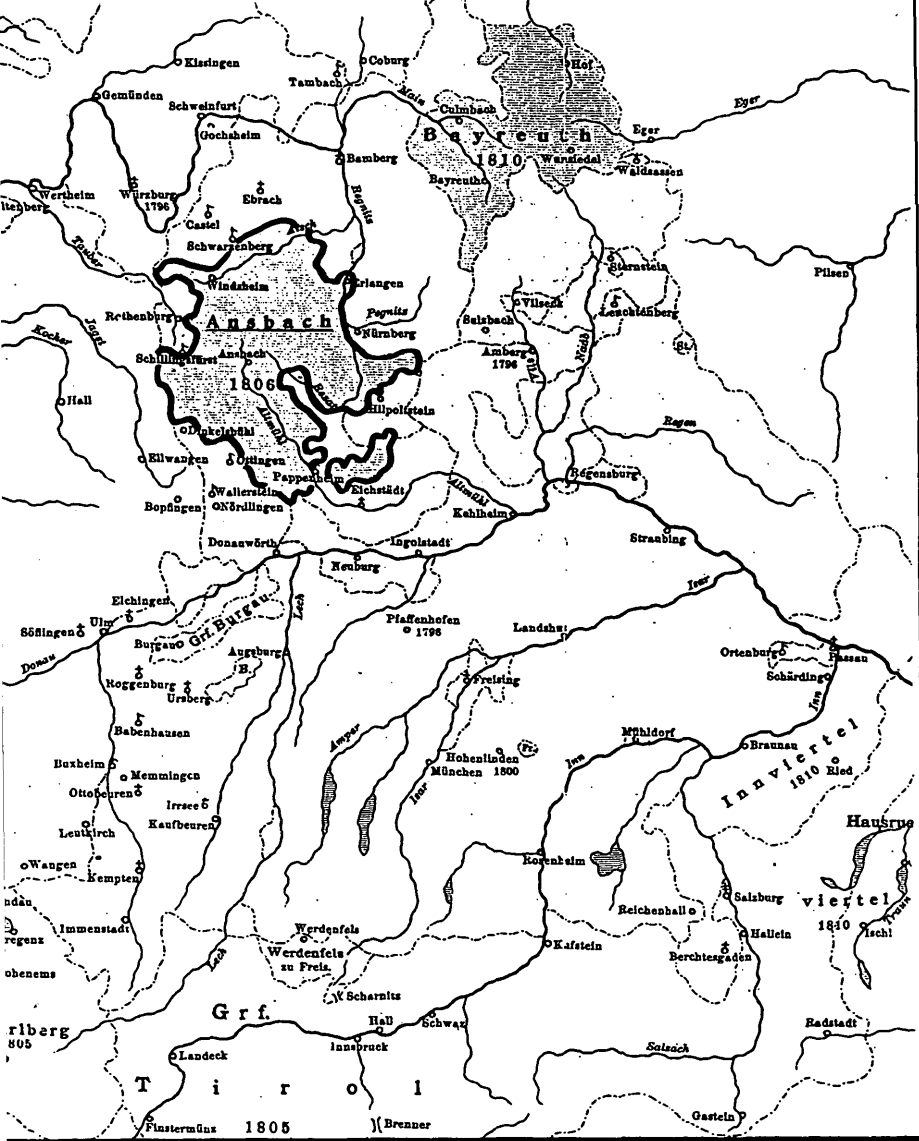
Robert VI., 2,8,1902
 Ansbach 1812

71%



othert VI., 2, 8, 1902
 nsbach 1812

73%



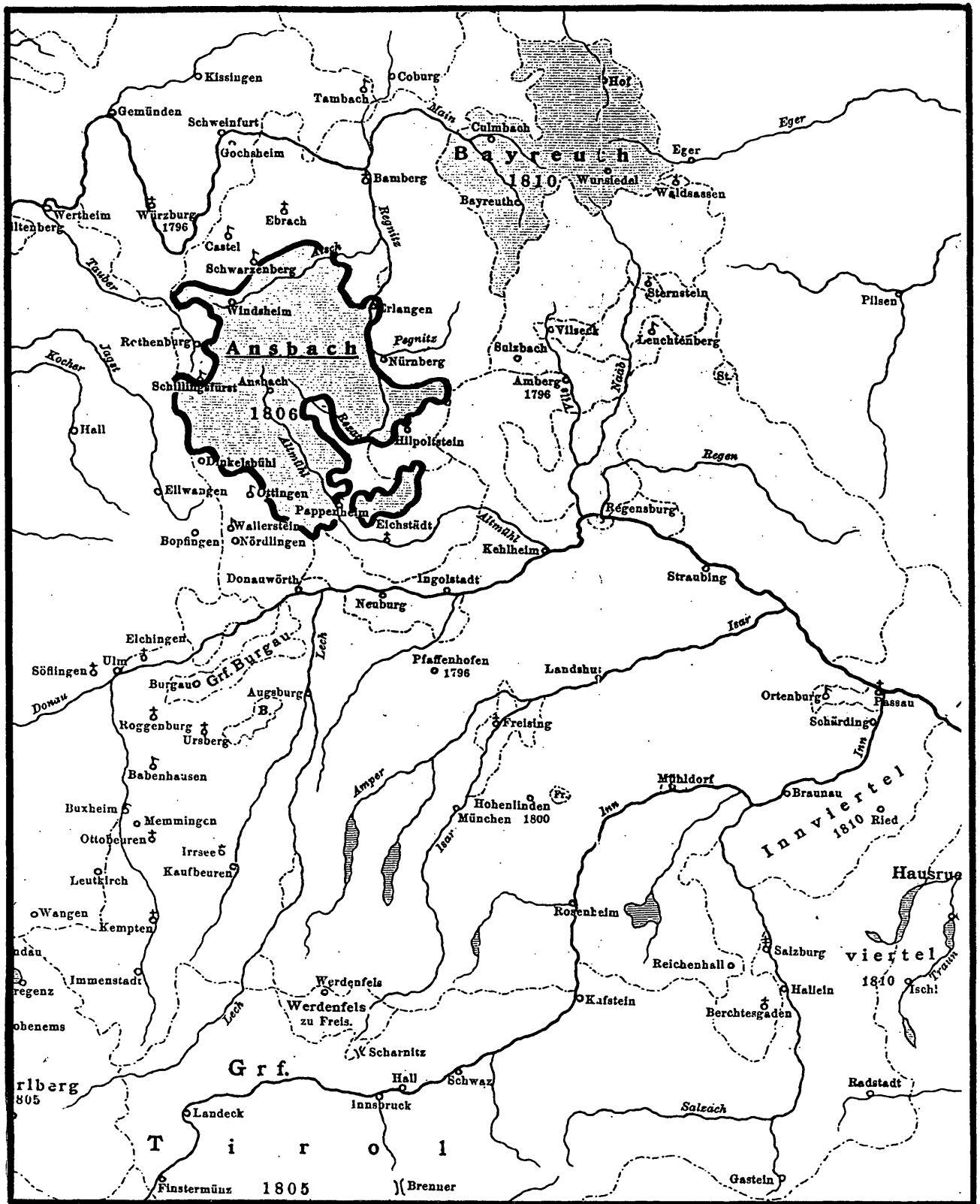
othert VI., 2, 8, 1902
 ansbach 1812

72%



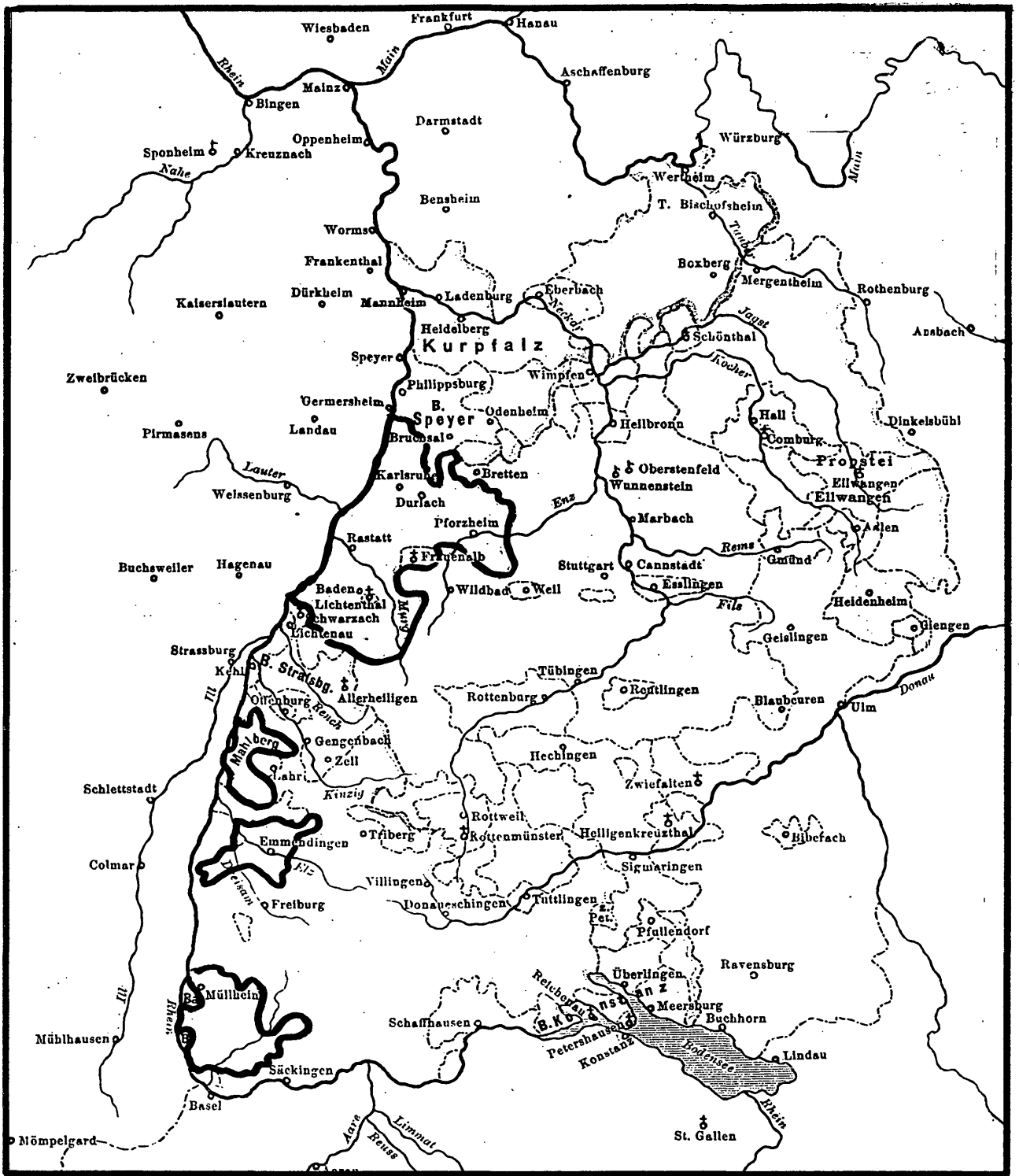
Putzger 36. A. 1913, 28

Bayern 1815 - 1866

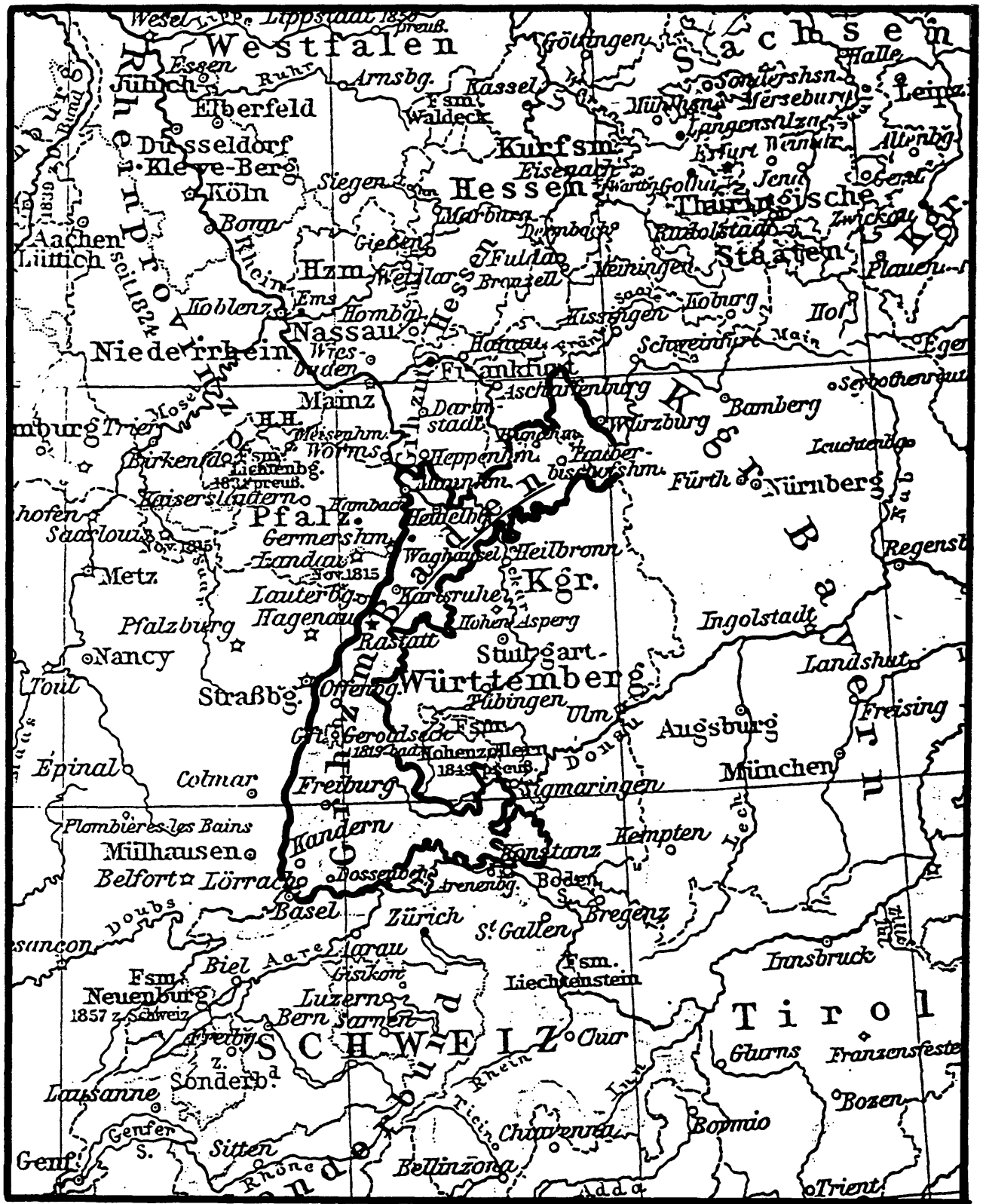


Rothert VI., 2, 8, 1902

Ansbach 1812

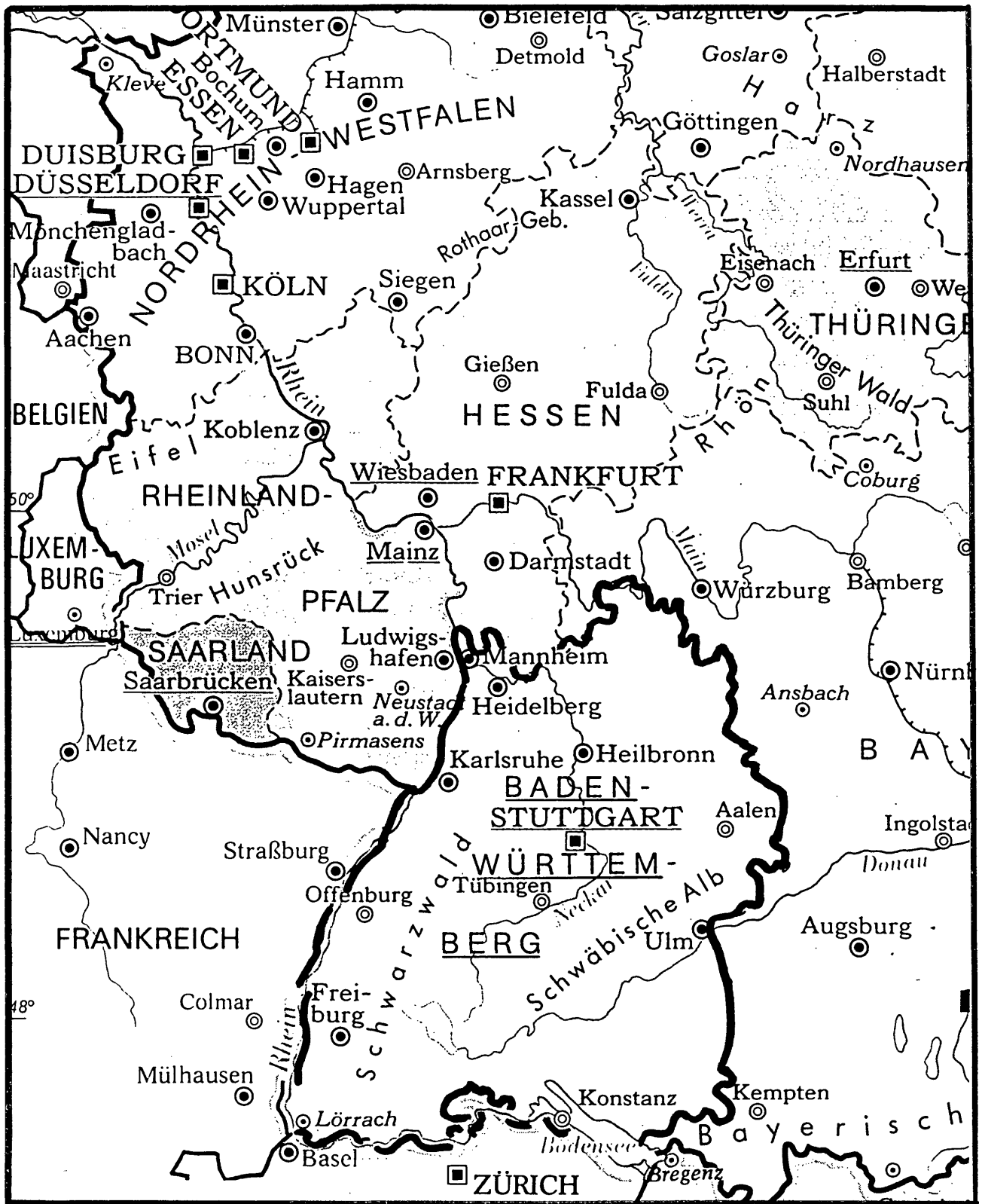


Rothert VI , 2, 13, 1902
 Baden bis 1803



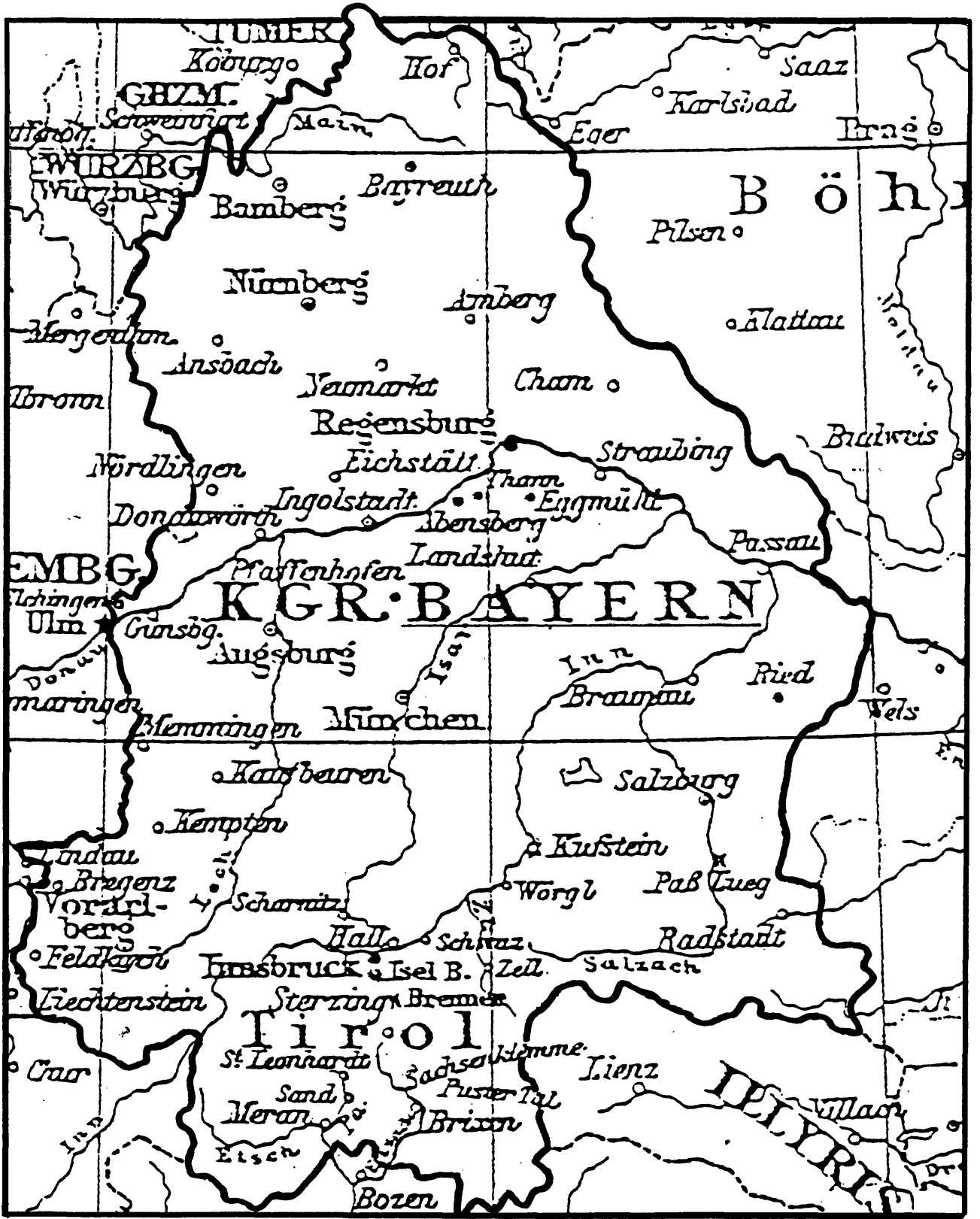
Putzger 36. A. 1913, 28

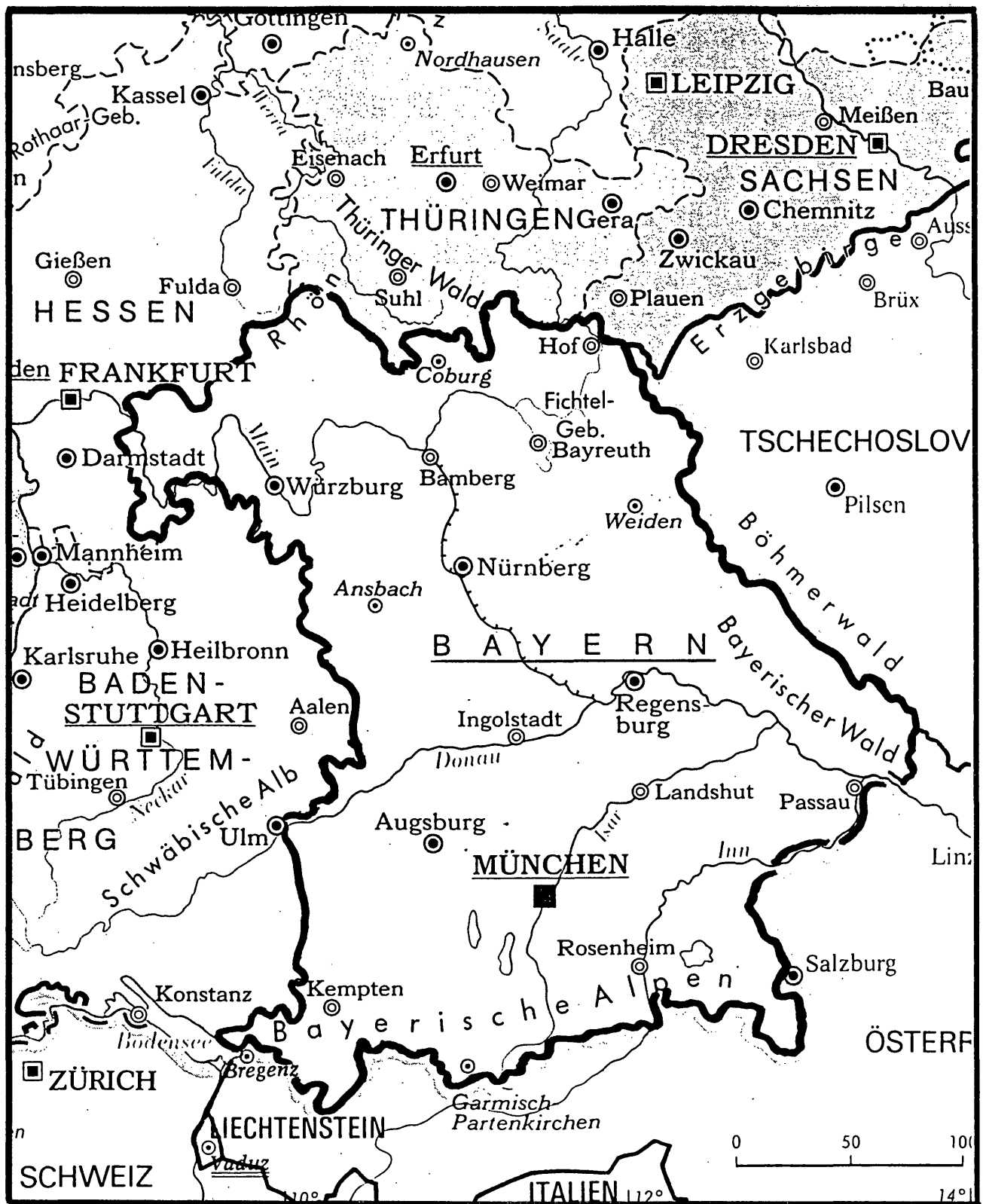
Baden 1815 - 1866



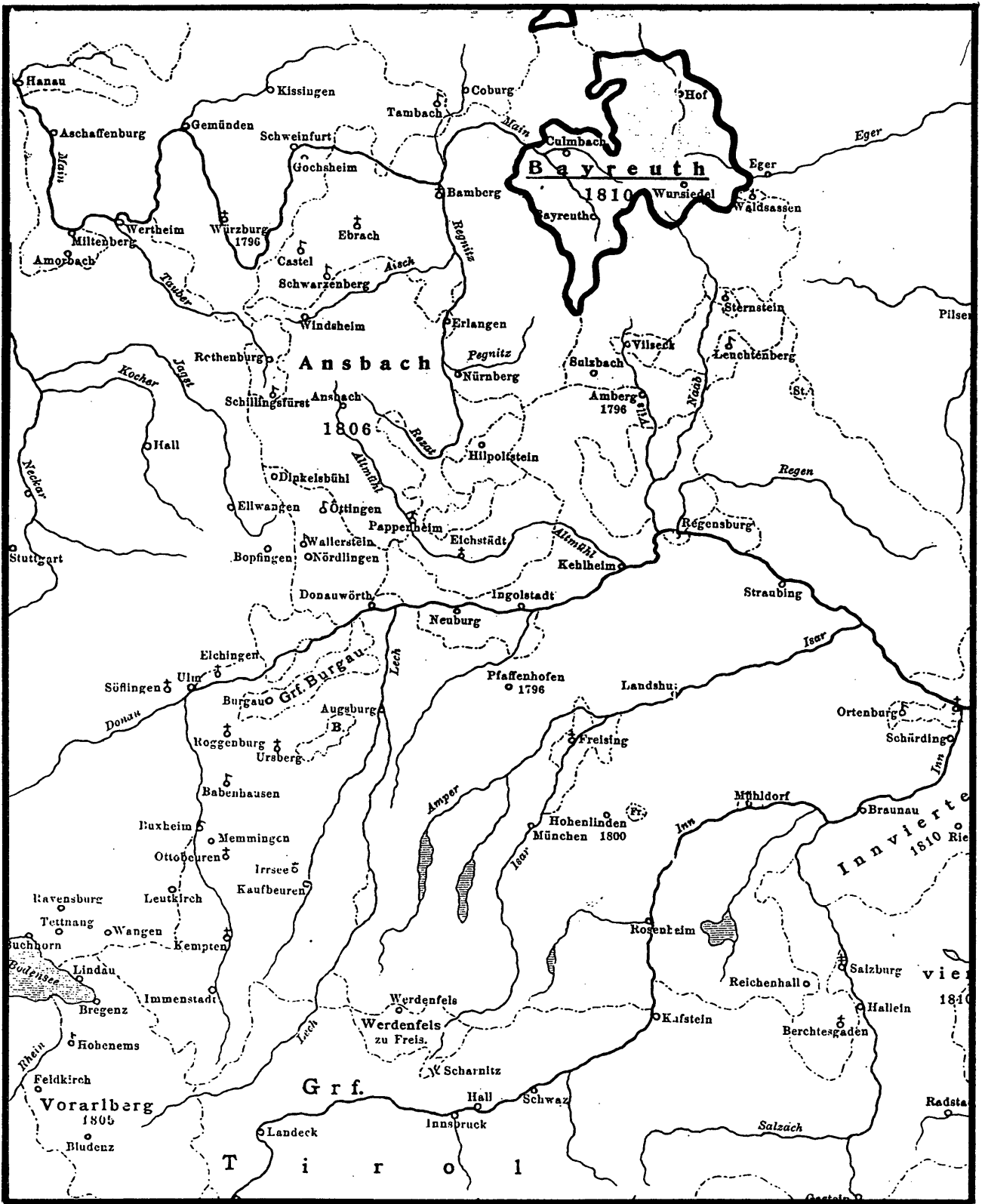
Baden-Württemberg 1990







Bayern 1990

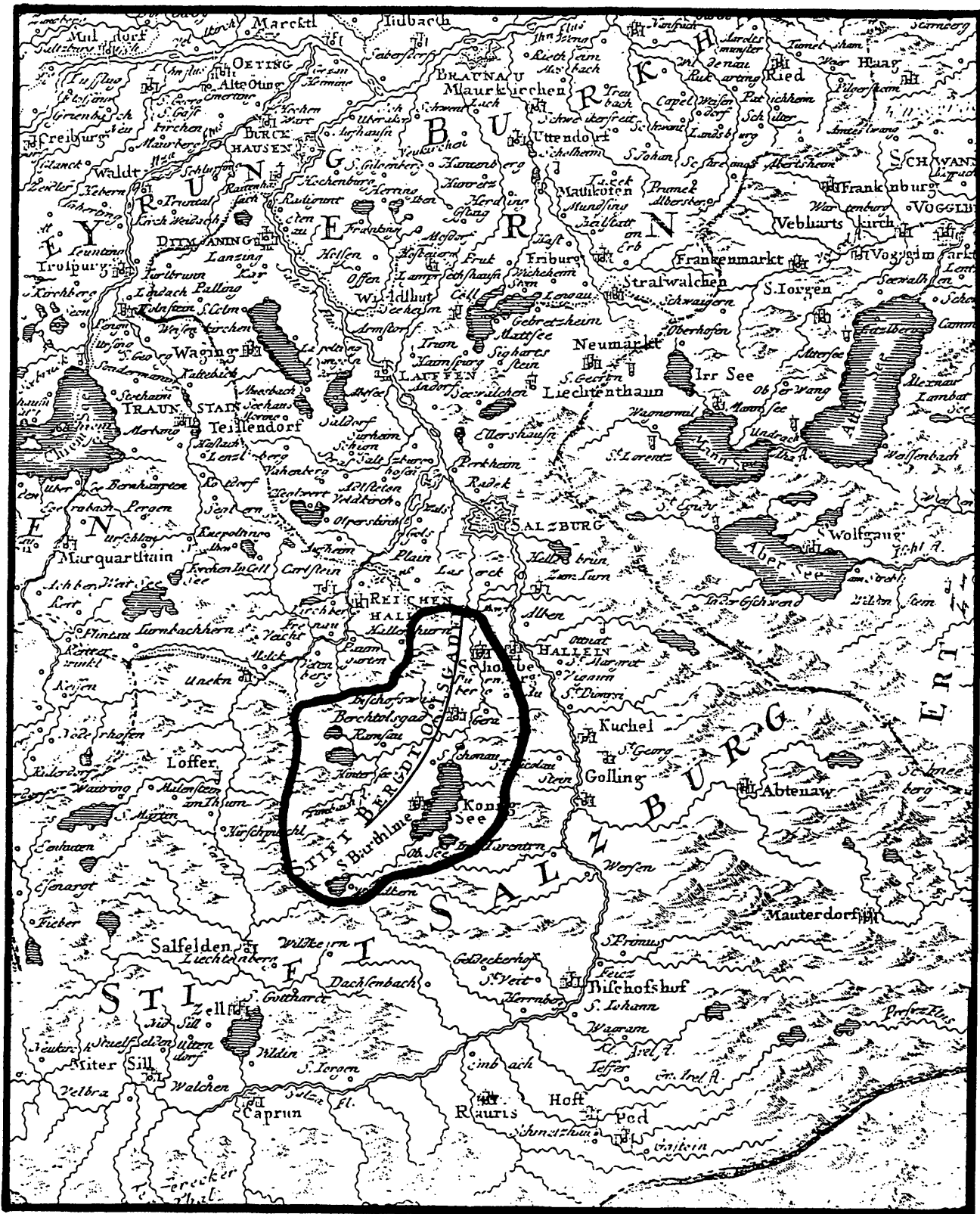


Rothert, VI., 2, 8, 1902

Bayreuth 1812

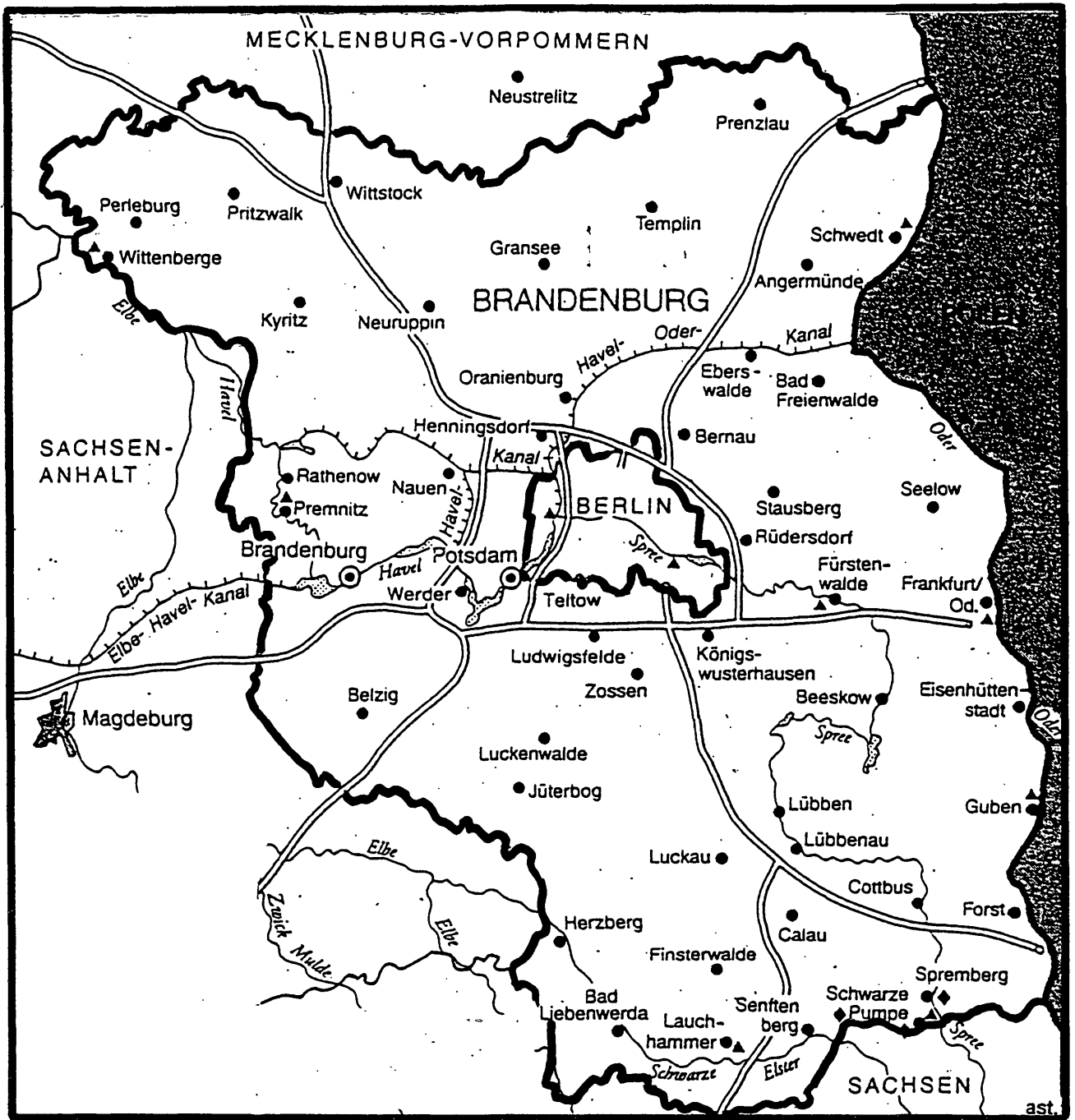


Mayer, T., Belgii Universi seu inferioris Germaniae ..., 1747/8
Bentheim



Homann, J. B., Bavariae Circulus et Electoratus ...
Berchtesgaden 18. Jh.





Berlin 1991

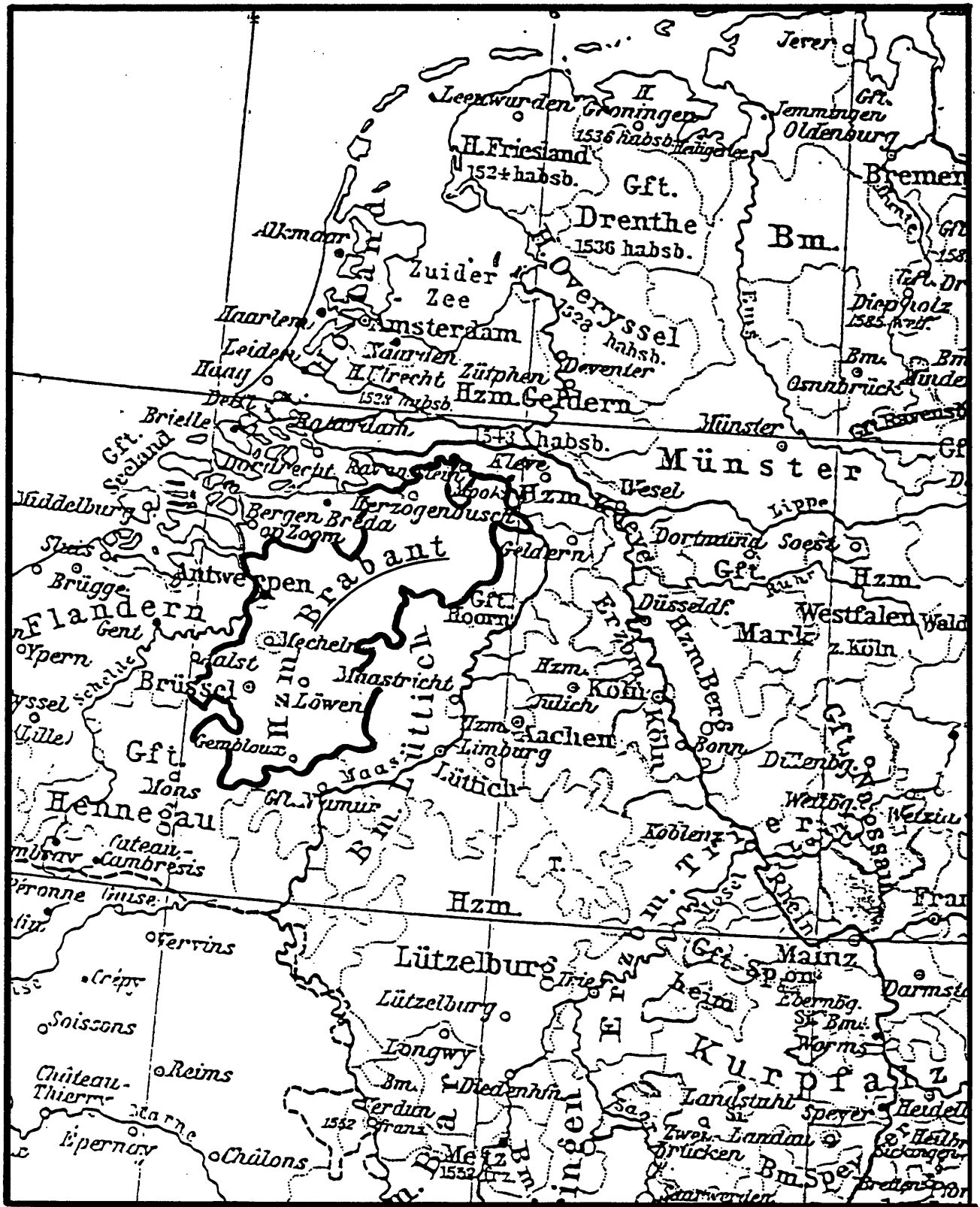


Homann, J. B., Superioris et Inferioris Ducatus Silesia ...
 Beuthen 18. Jh.



Putzger 36. A. 1913, 18

Böhmen 1378



Putzger 36. A. 1913, 21

Brabant 1547

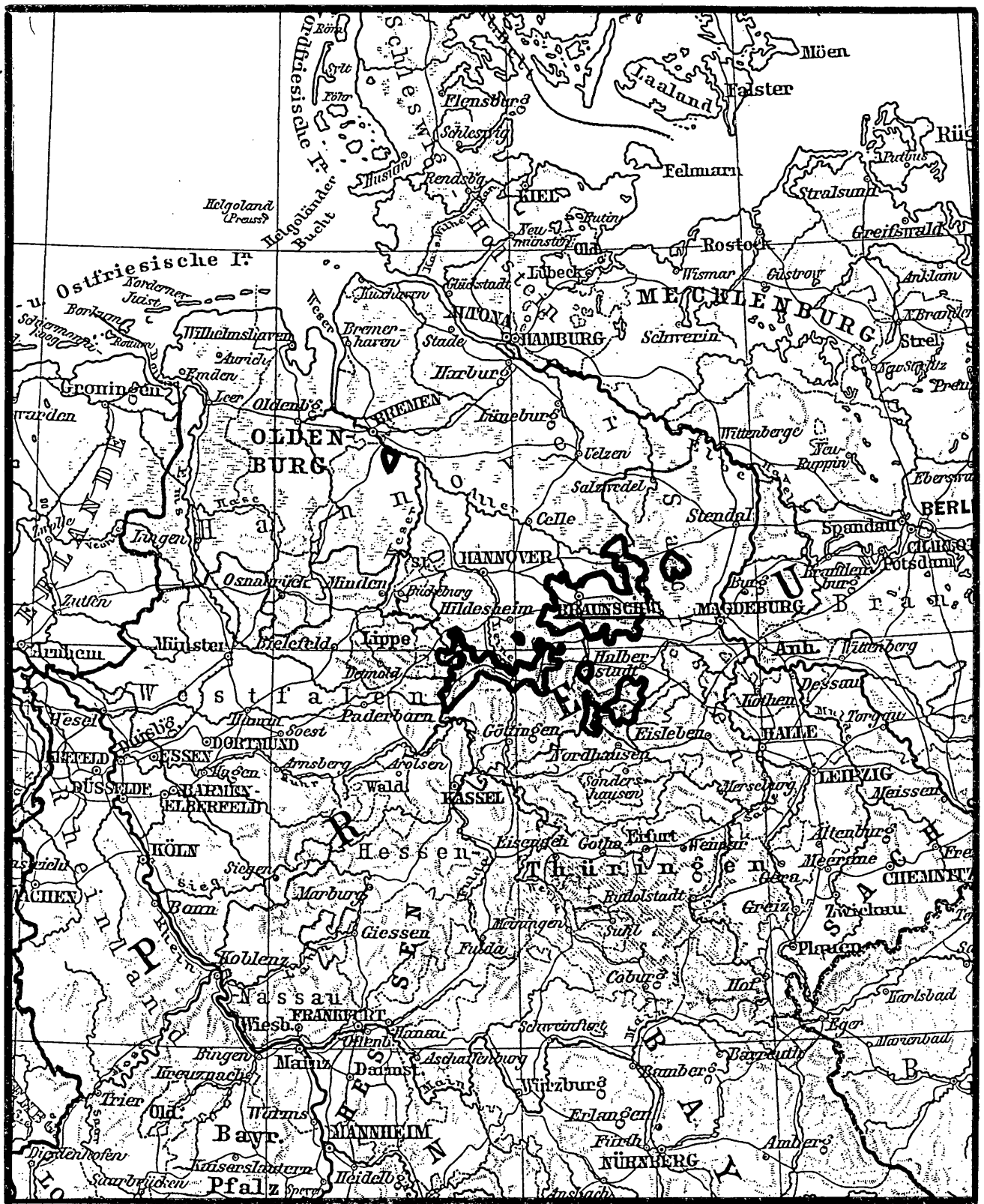


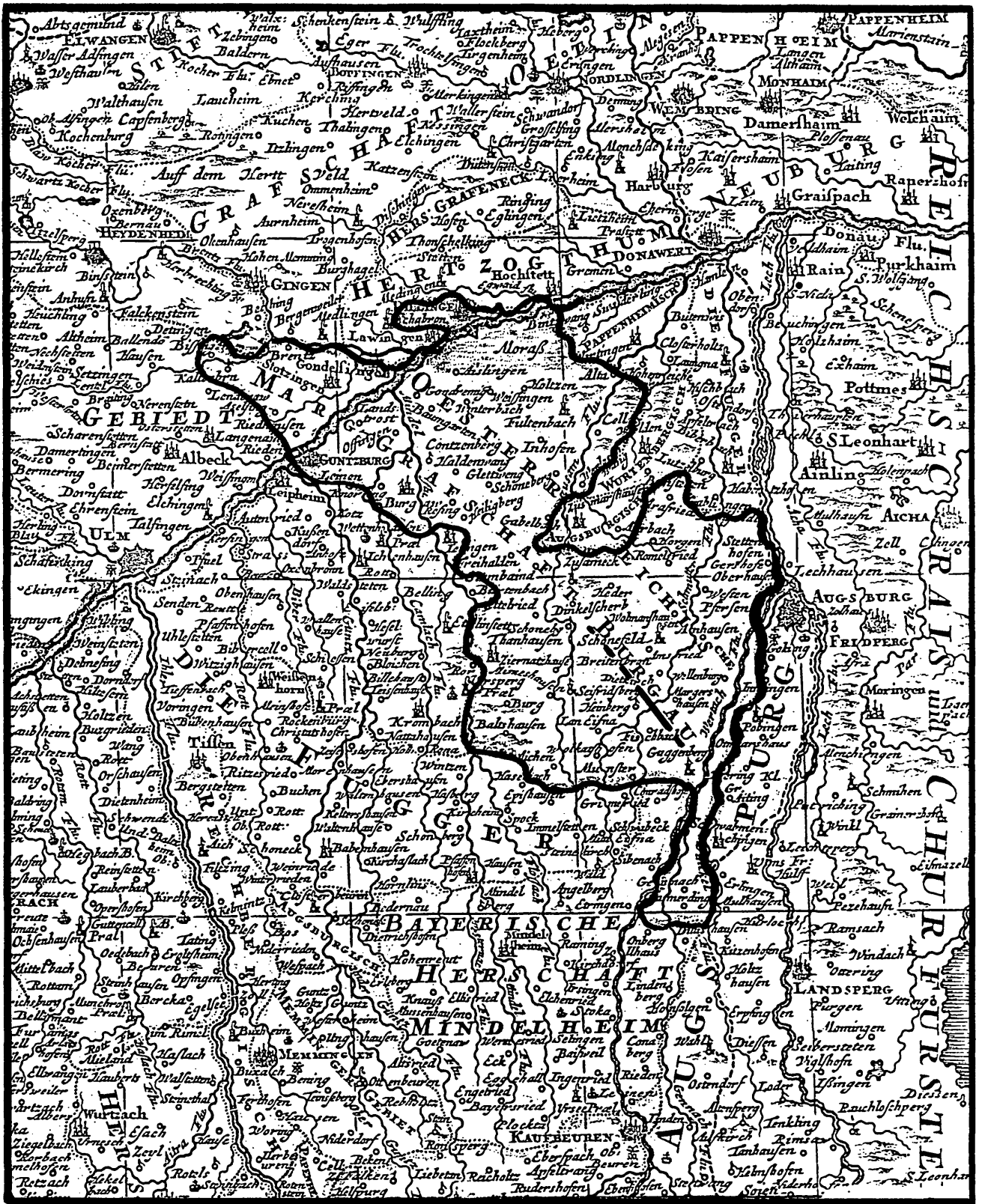
Putzger 36. A. 1913; 31

Brandenburg um 1470

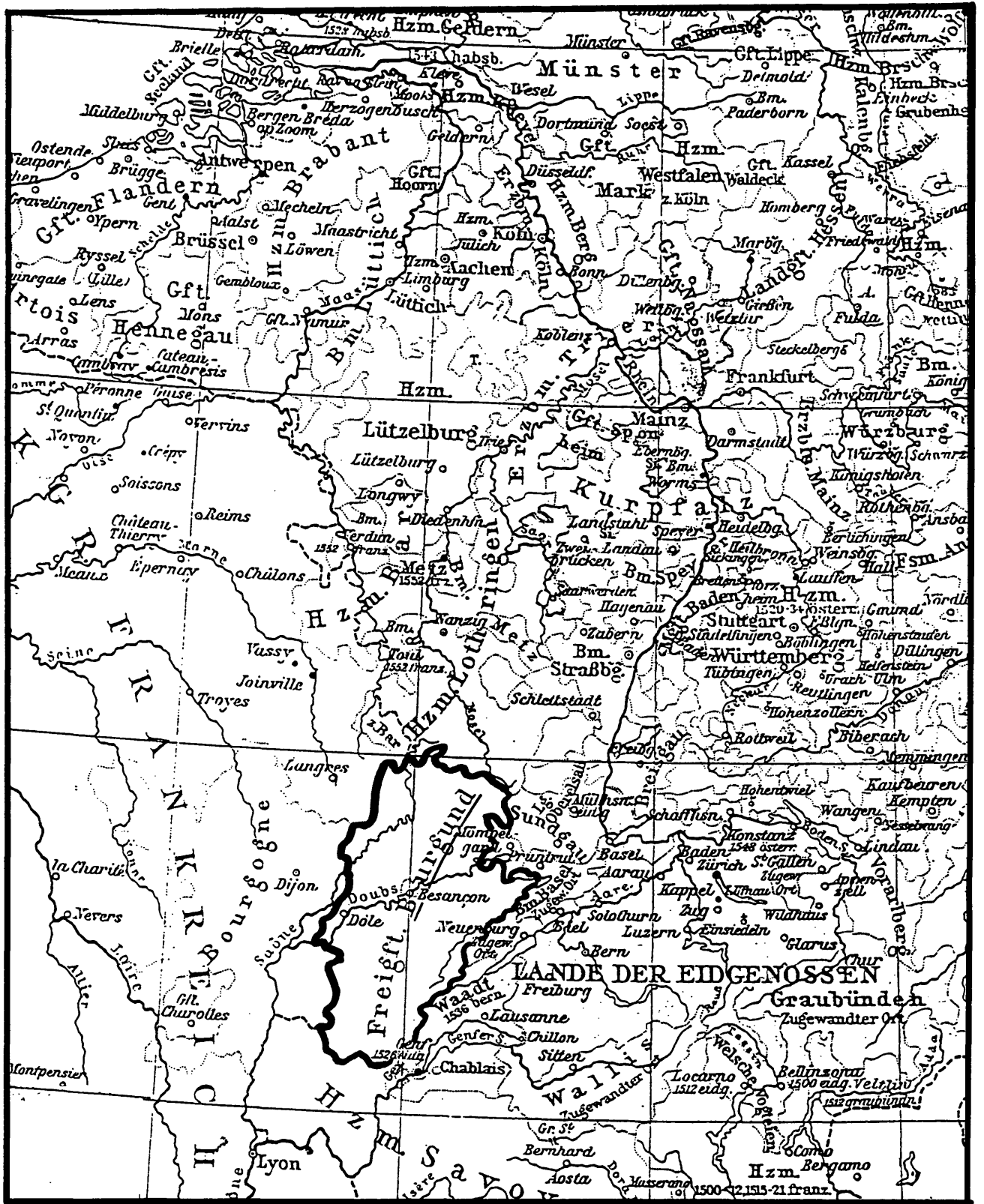


Putzger 36. A. 1913, 31
Brandenburg um 1539



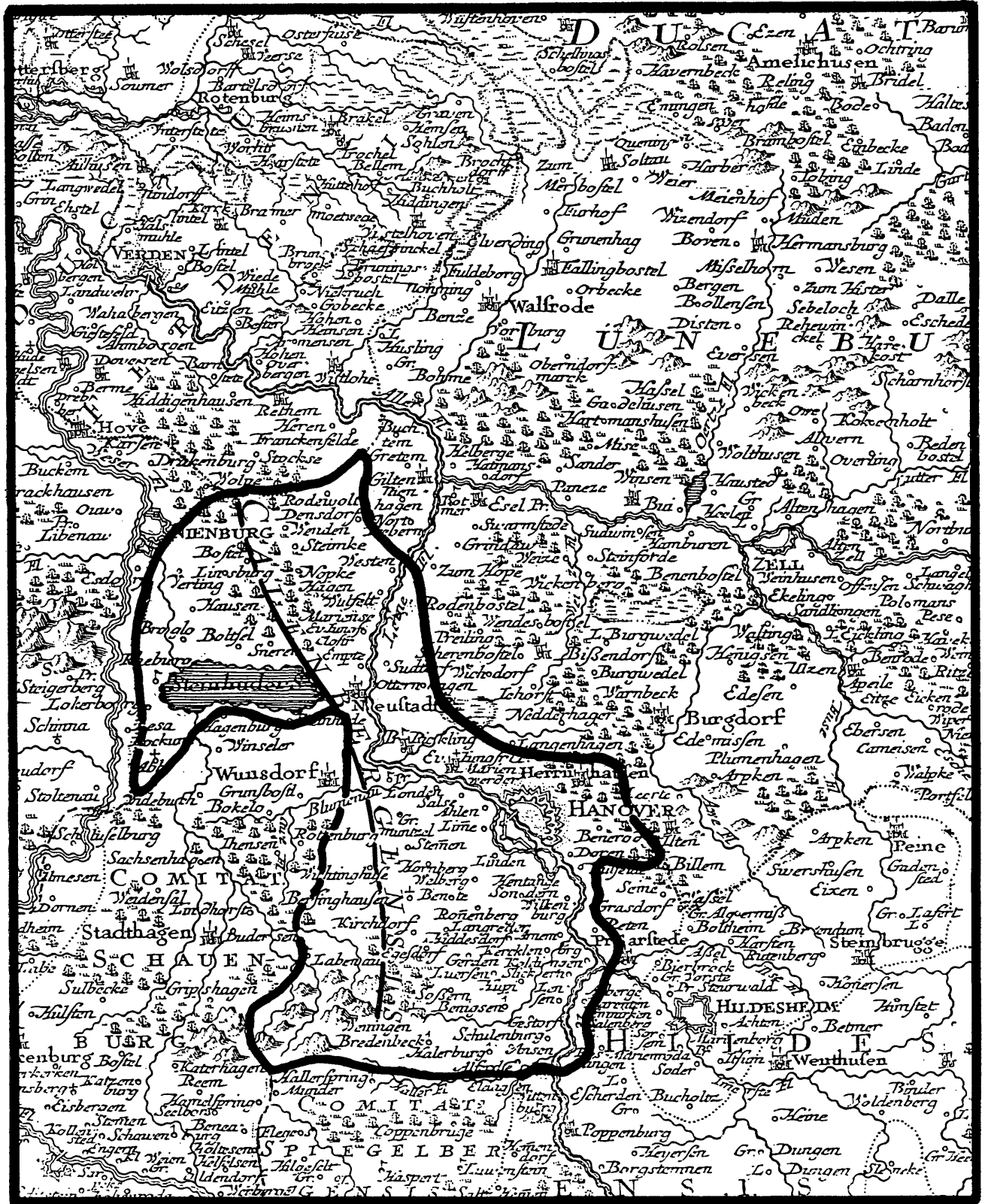


Visscher, N., S(ancti) R(omani) I(mperii) Sueviae circulus atqu.
ducatus 1690/1700
Burgau



Putzger 36. A. 1913, 21

Burgund 1547



Seutter, M., Electoratus Hanoverani ...

Calenberg 18. Jh.



Gigas, J., Monasteriensis Episcopus
 Cloppenburg 17. Jh.



Santini, P., Westpreußen, 1776

Culm



Rothert, IV , 17, 1906

Deutscher Bund

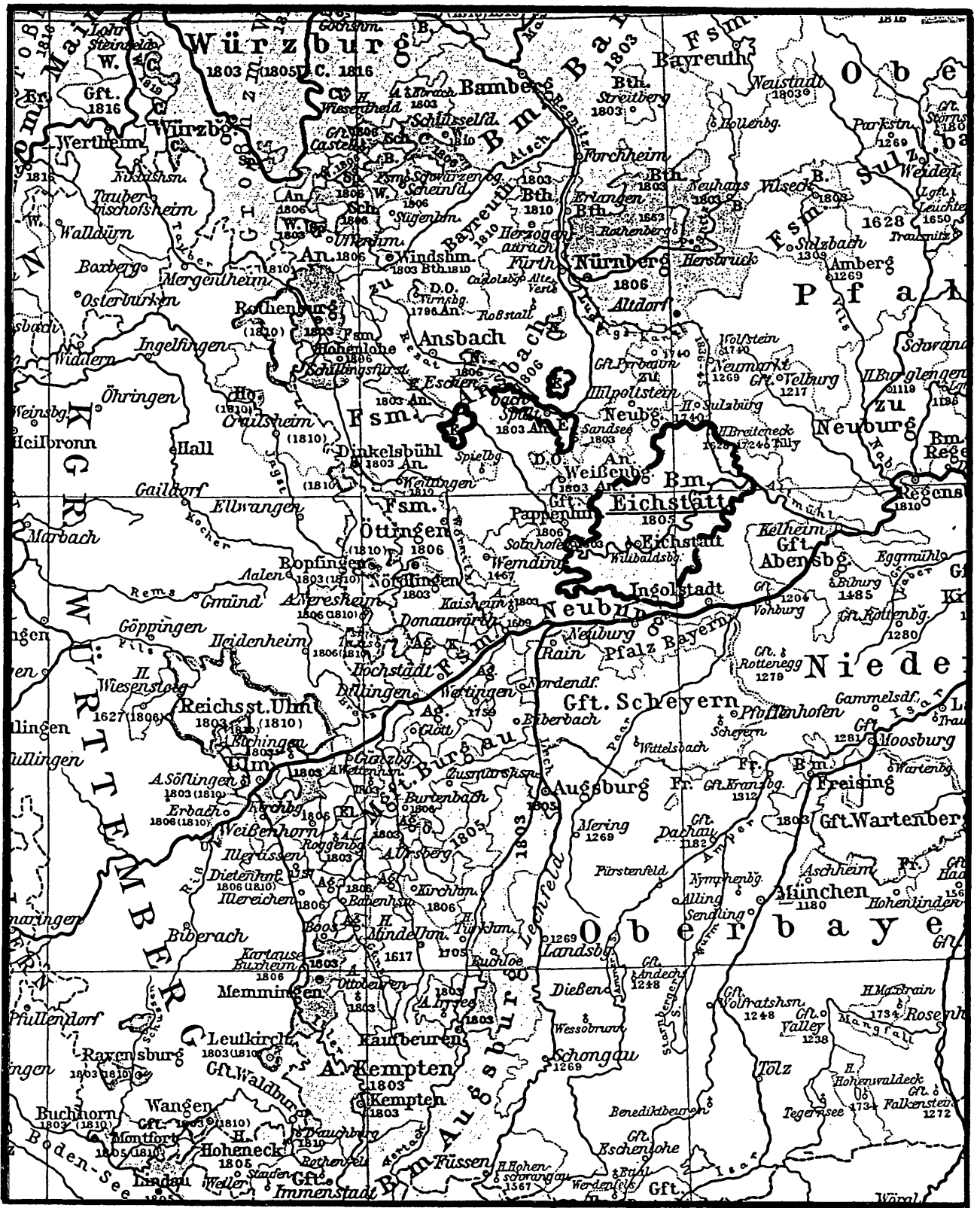


Deutsches Reich (vor dem 1. Weltkrieg)

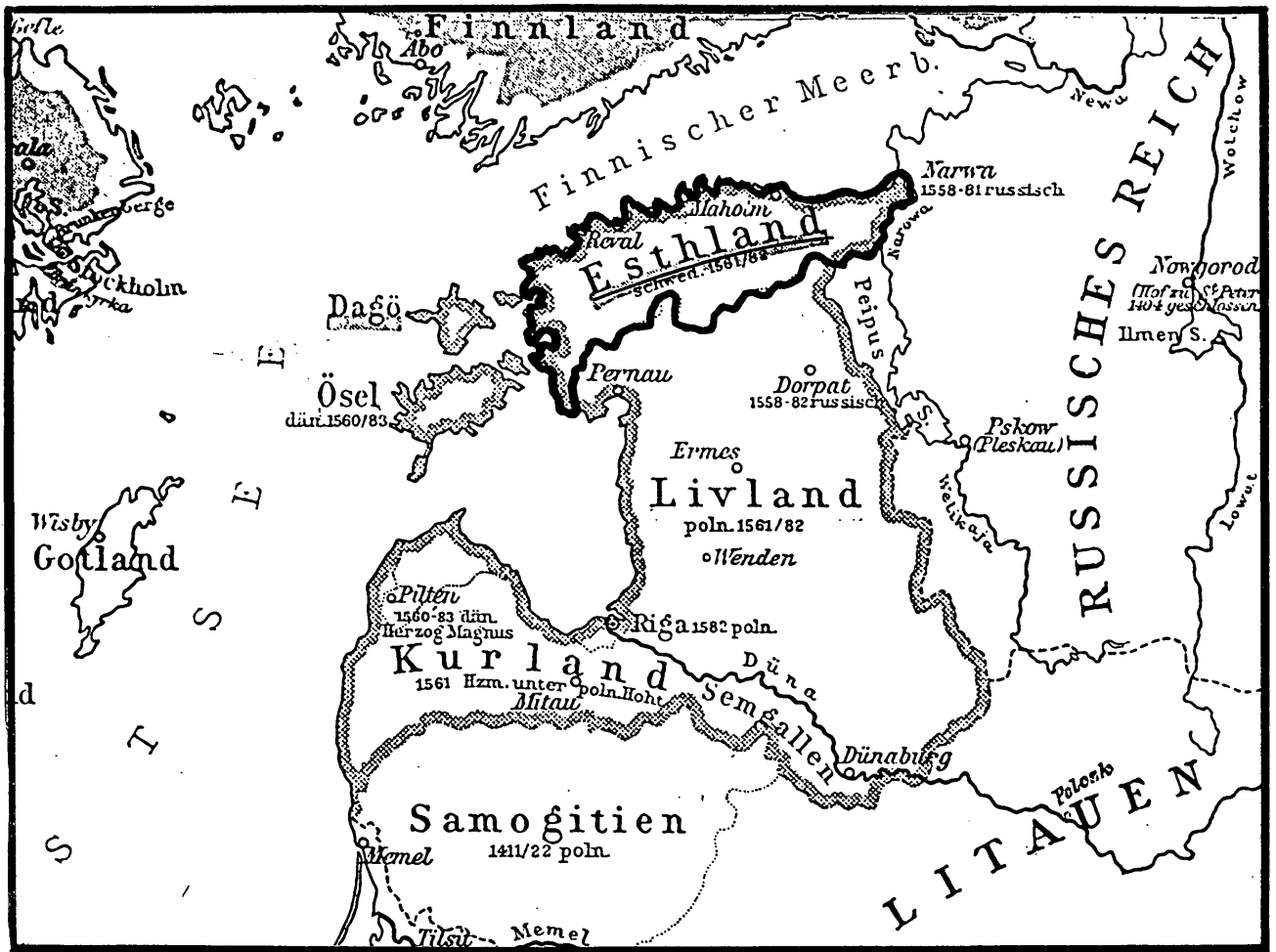


Seutter, M., Electoratus Hanoverani ...

Diepholz 18. Jh.



Putzger 30. A. 1906, 33
Eichstätt (Hochstift) 1777

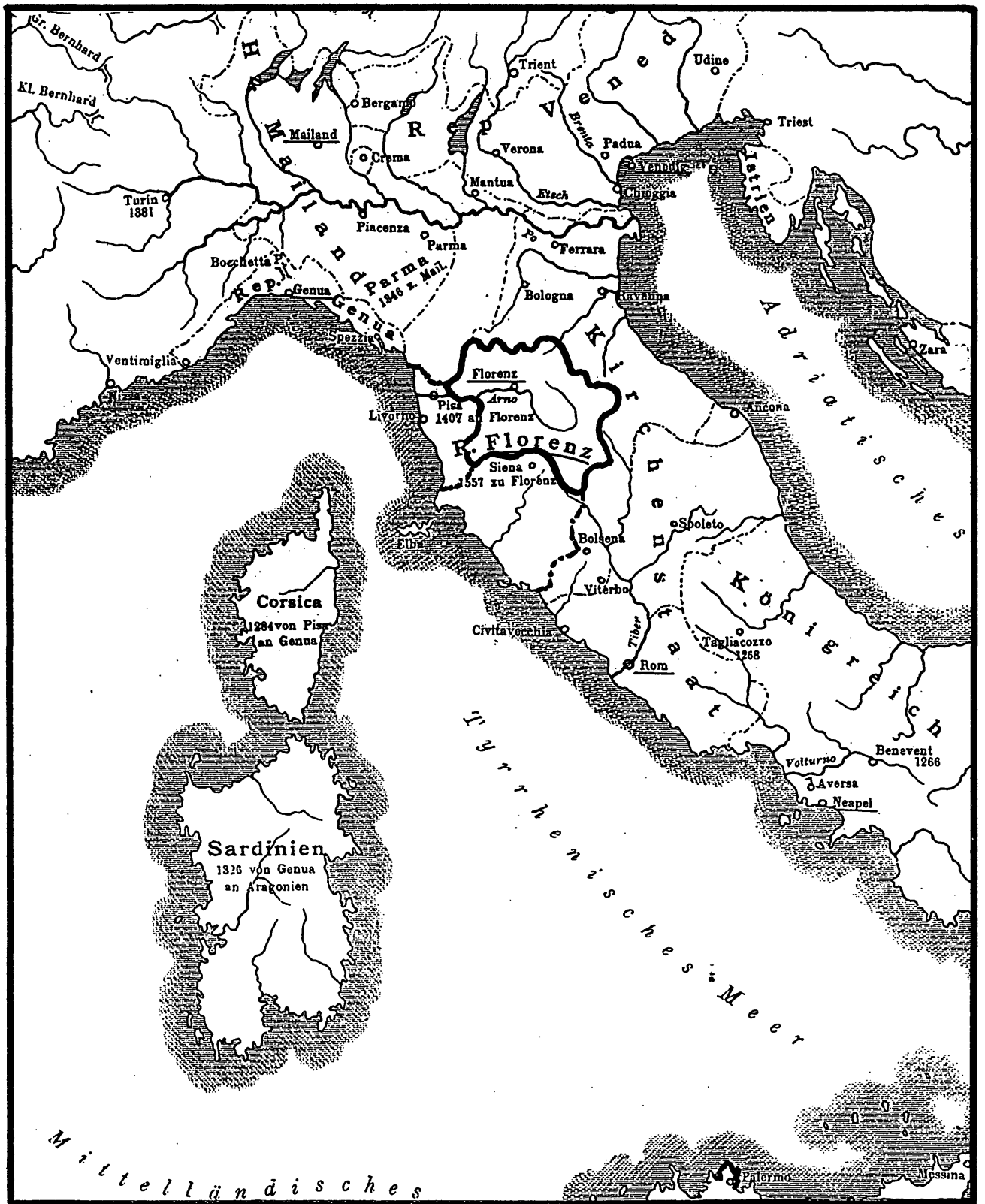


Putzger 30. A. 1906, 18 a
 Estland 14. Jh.



Putzger 36. A. 1913, 21

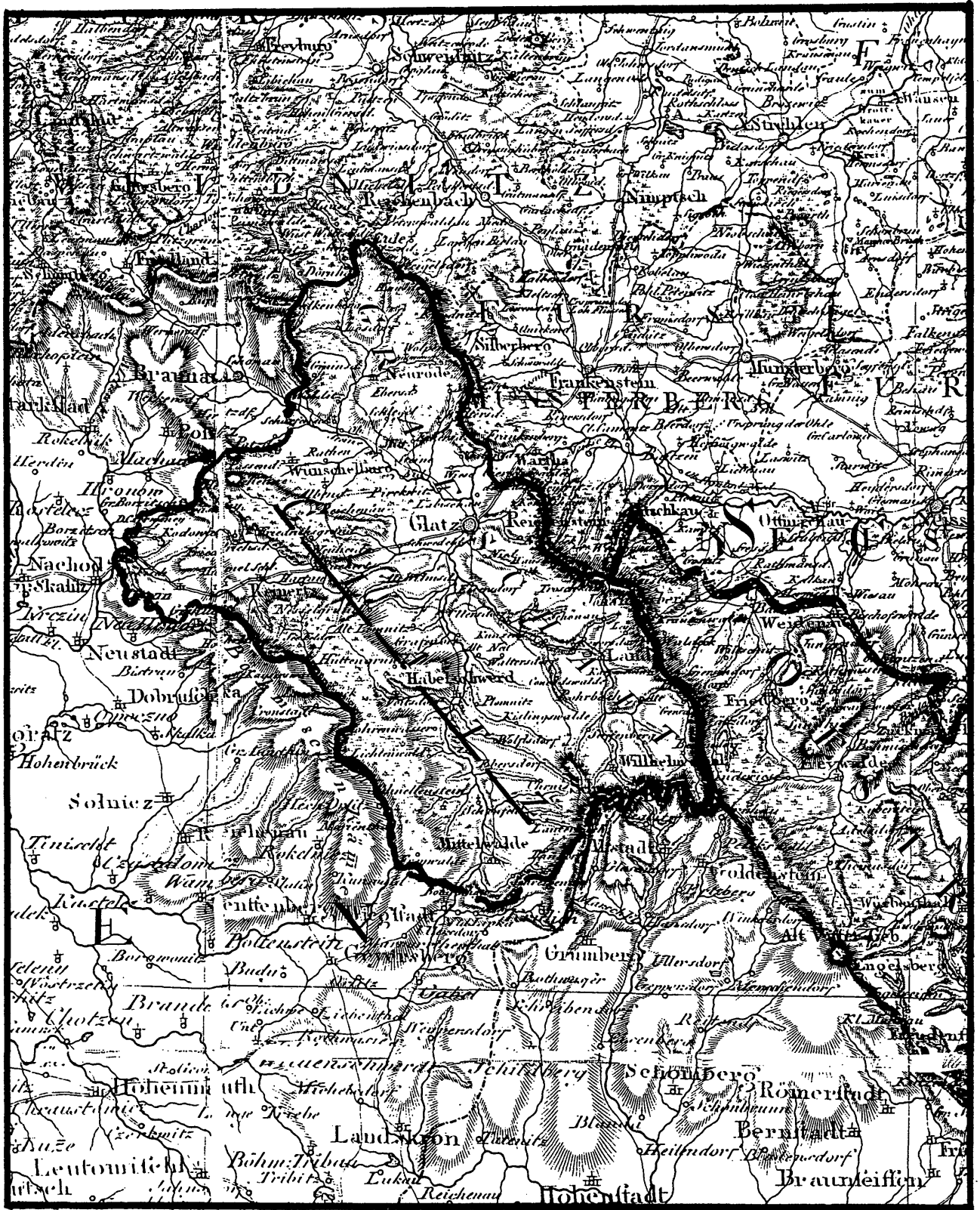
Flandern 1547



Rothert, II., 19, 4. A., 1903
 Florenz (im späten Mittelalter)



Stieler, A., Schul-Atlas über alle Theile der Erde, 19. A. 1839,
Nr. 25 a
Galizien



Karte von Schlesien . . . , 1804

Glatz



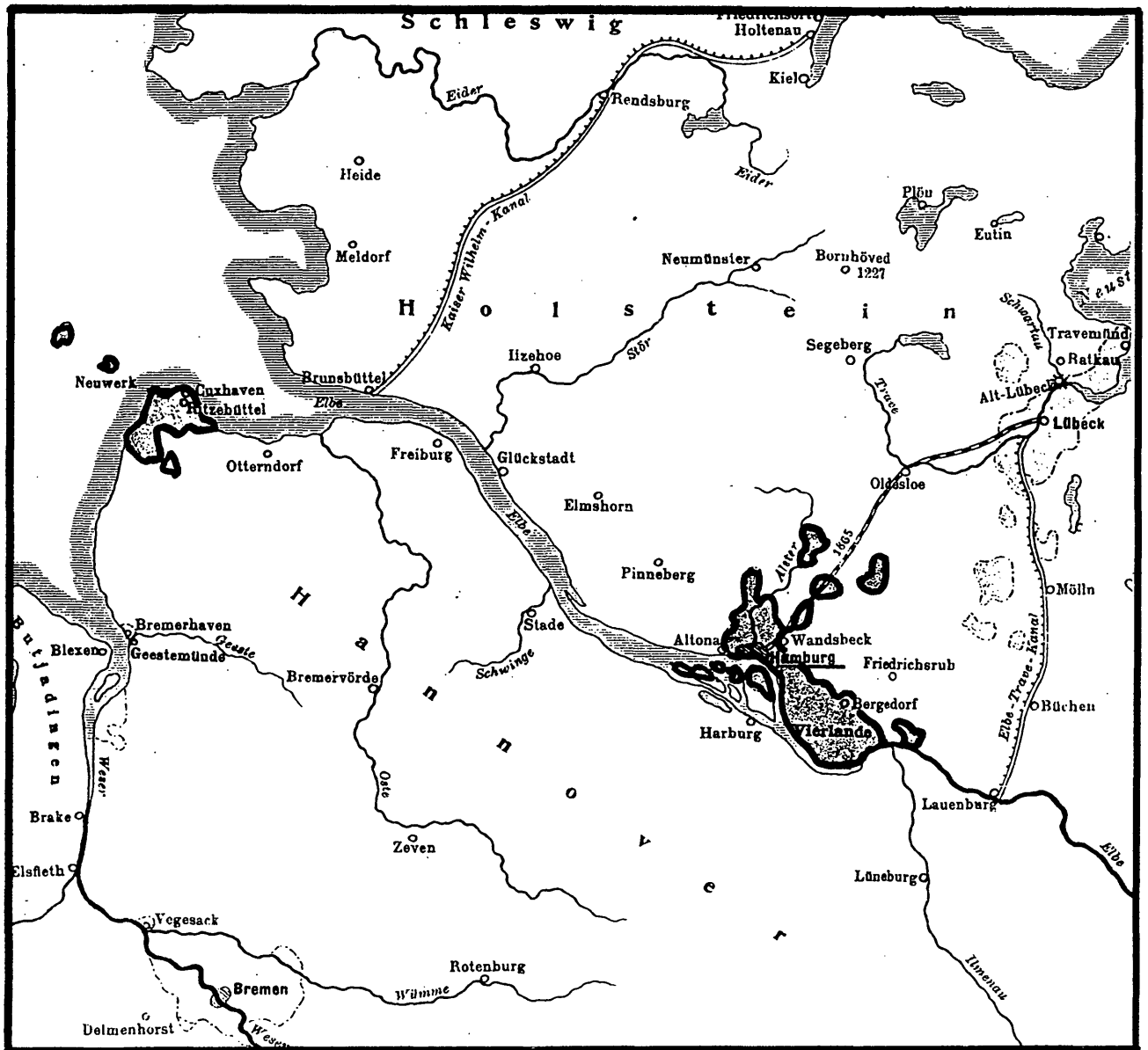
Karte von Schlesien, 1804

Glogau



Seutter, M., Electoratus Hanoverani ...

Grubenhagen 18. Jh.



Rothert, VI , 1, 6, 1902

Hamburg



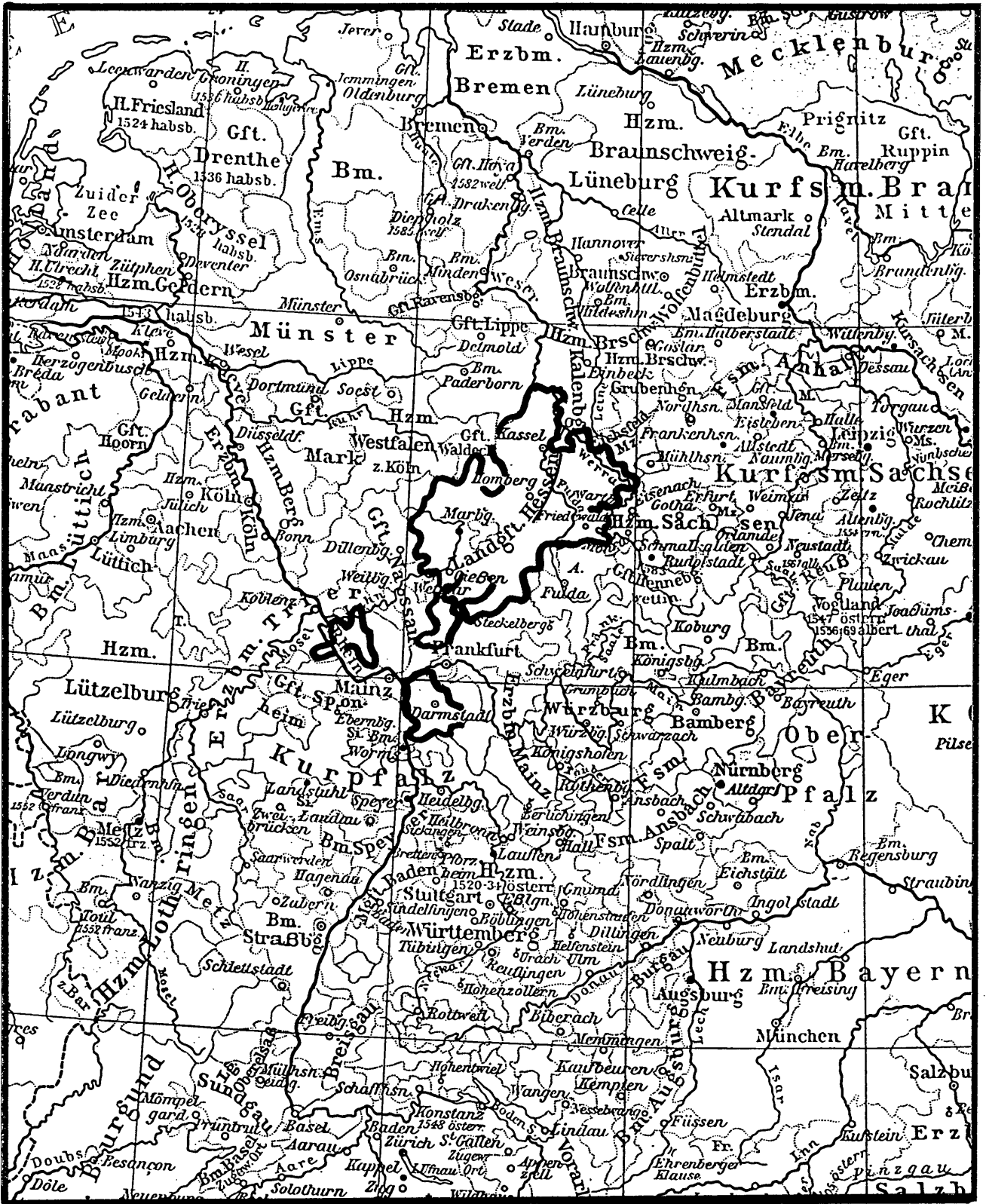
Putzger 36. A. 1913, 24

Hannover 1786



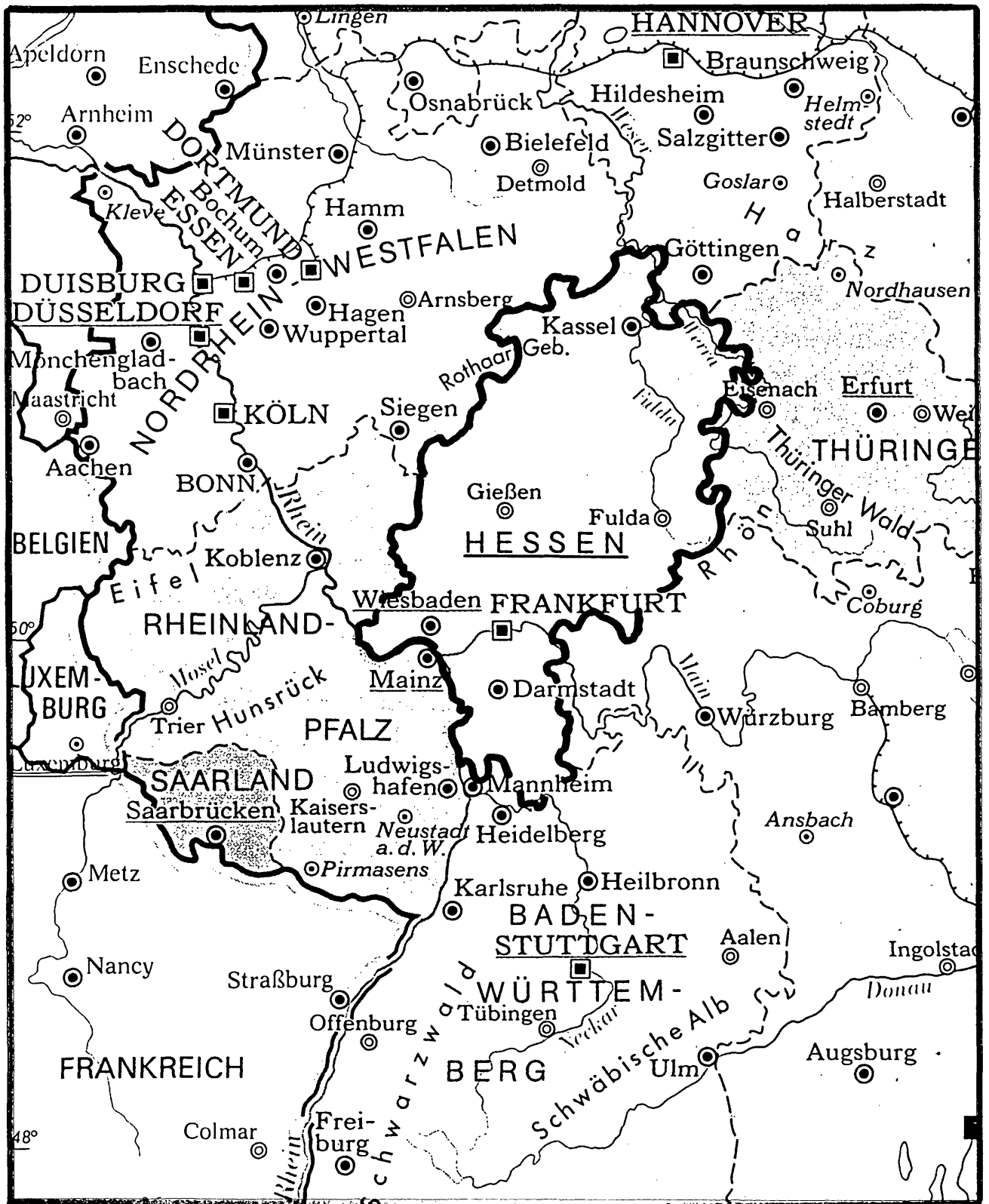
Putzger 28. A. 1904, 36

Henneberg 1554 - 1813

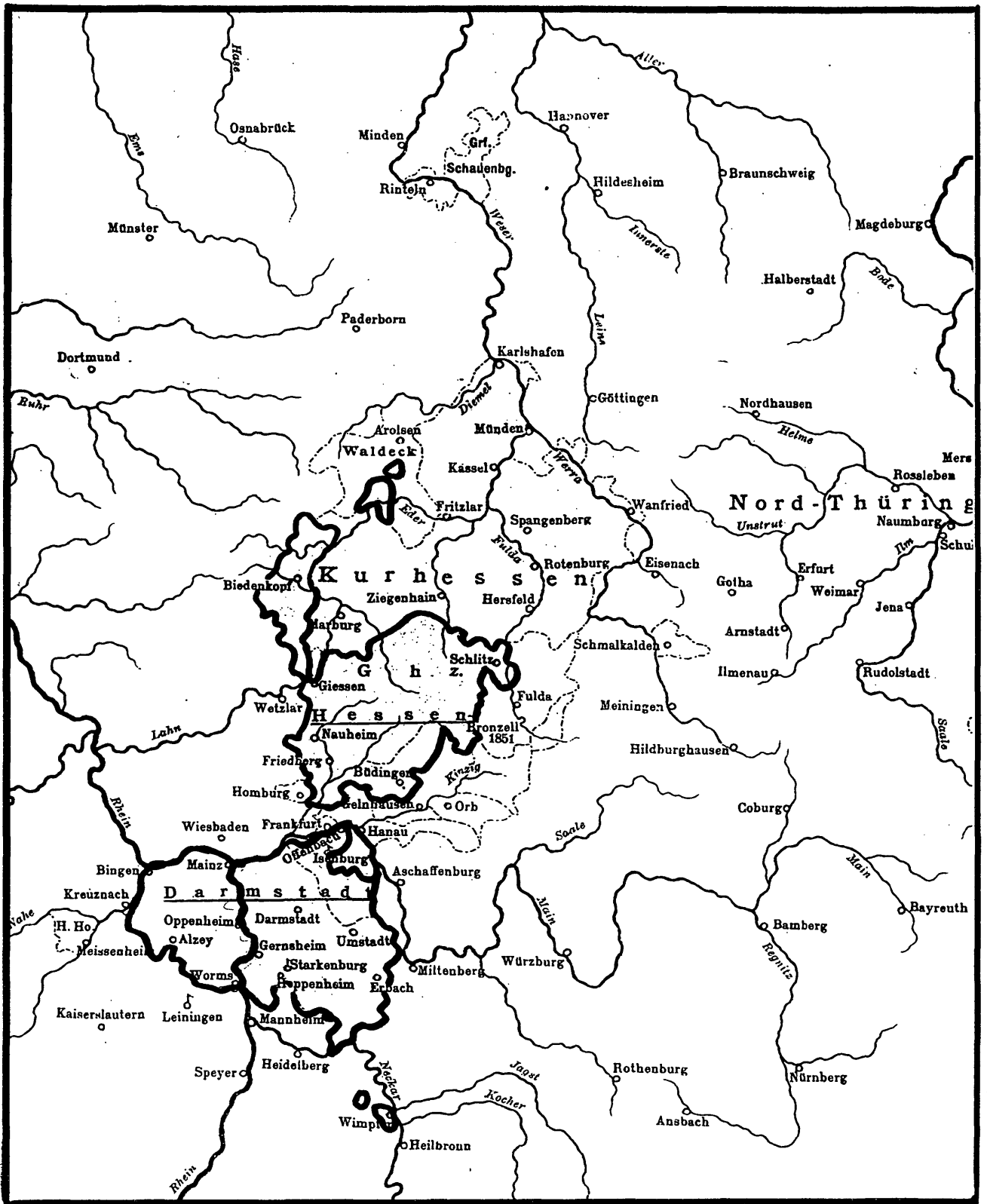


Putzger 28. A. 1904, 21

Hessen 1547

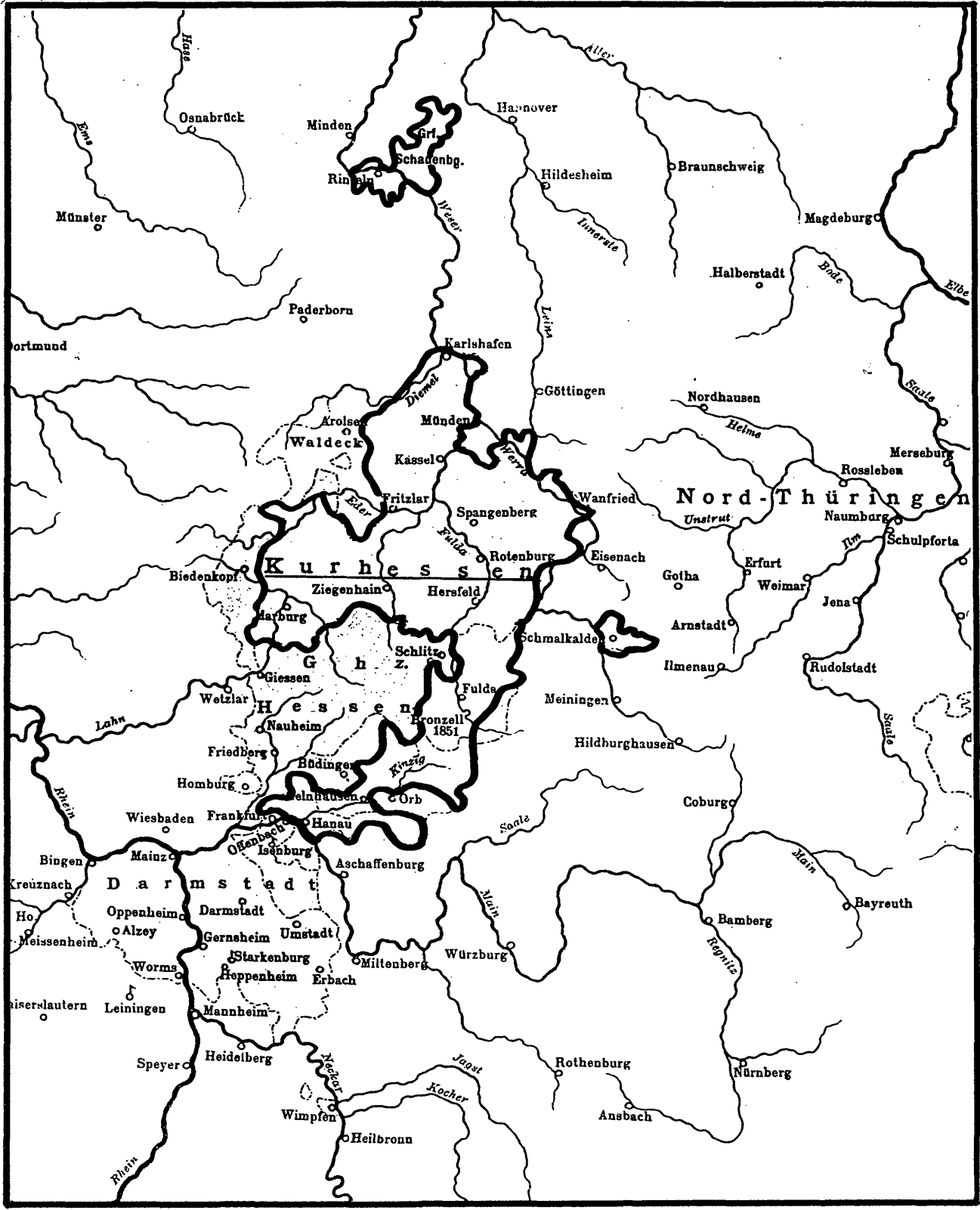


Hessen 1990



Rothert, VI, 1, 13, 1902
 Hessen-Darmstadt (nach 1815)

*V. Land der Naturlichen Kurhessen
 von Hofrath v. Schumacher u. d. Rathh.
 1815
 I. 13. Hessen und Sachsen nach 1815
 P. Kurhessen (s. Hessen-Kassel)
 M. ?*

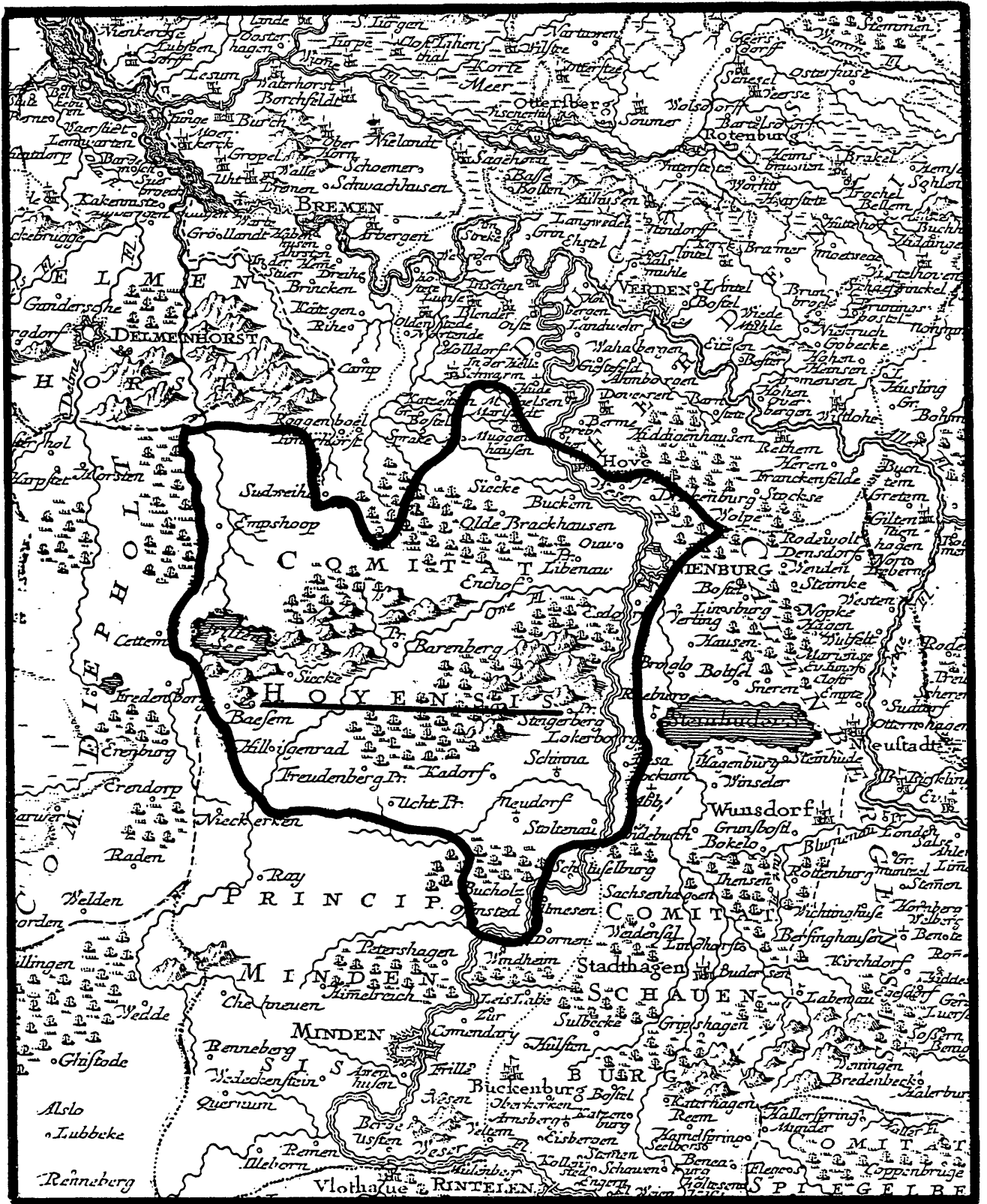


Rothert, VI, 1, 13, 1902
 Hessen-Kassel (kurhessen) 1815-1866



Putzger 30. A. 1906, 35

Hohenlohe 1789



Seutter, M., Electoratus Hanoverani ...

Hoya 18. Jh.



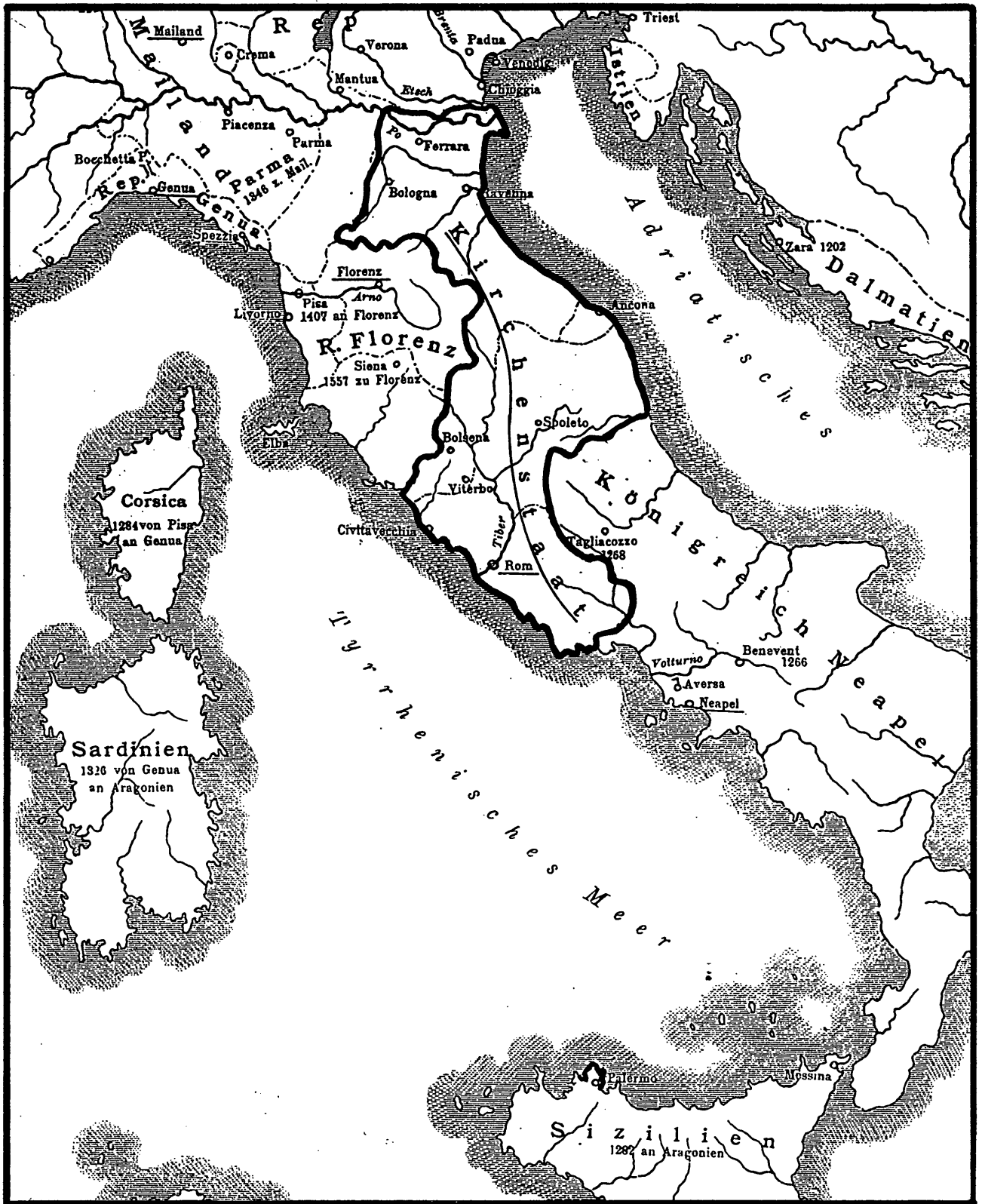
Karte von Schlesien, 1804

Jauer

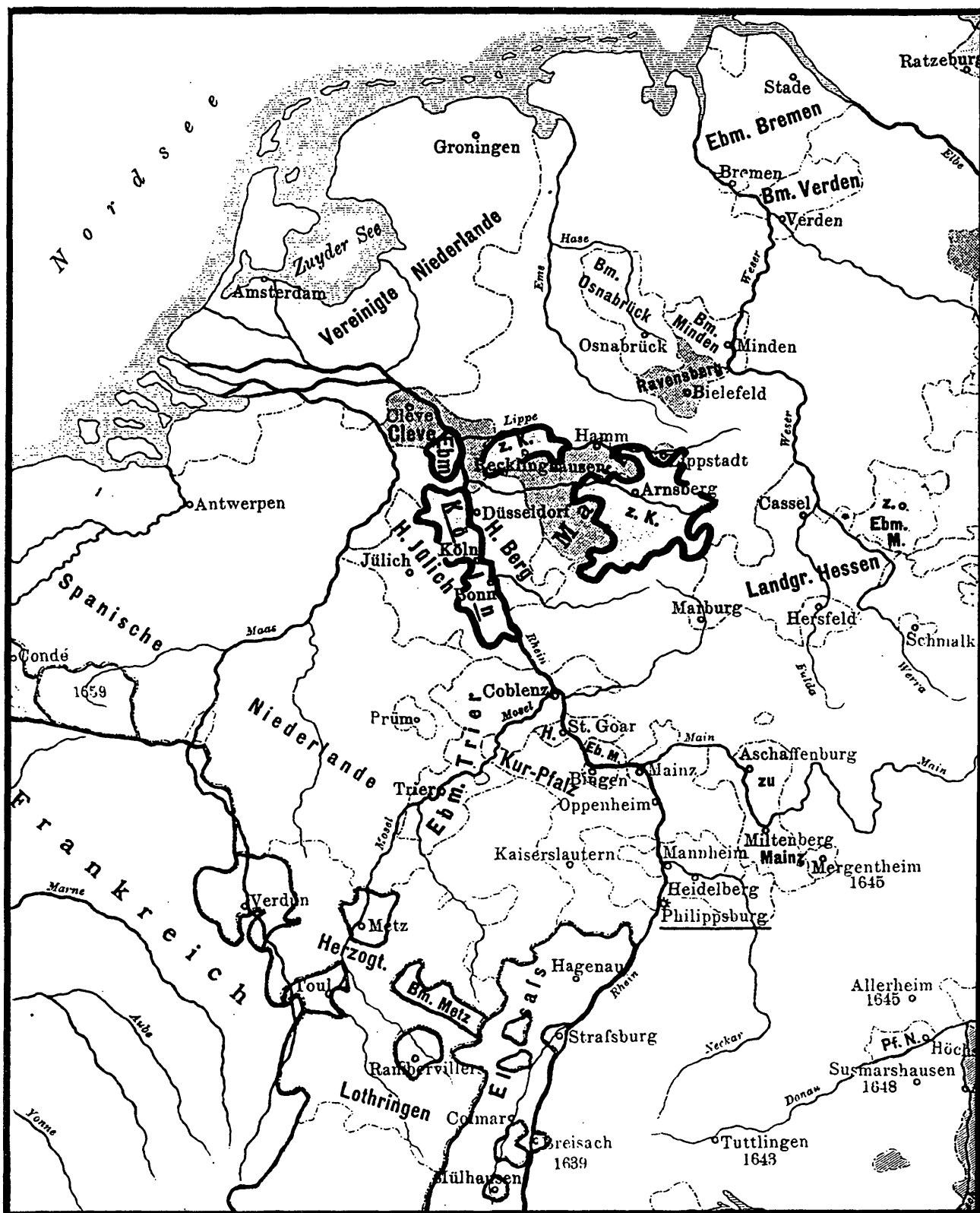


Putzger 28. A. 1904, 37

Jülich 1789



Rothert, II, 19, 4. A., 1903
 Kirchenstaat (im späten Mittelalter)



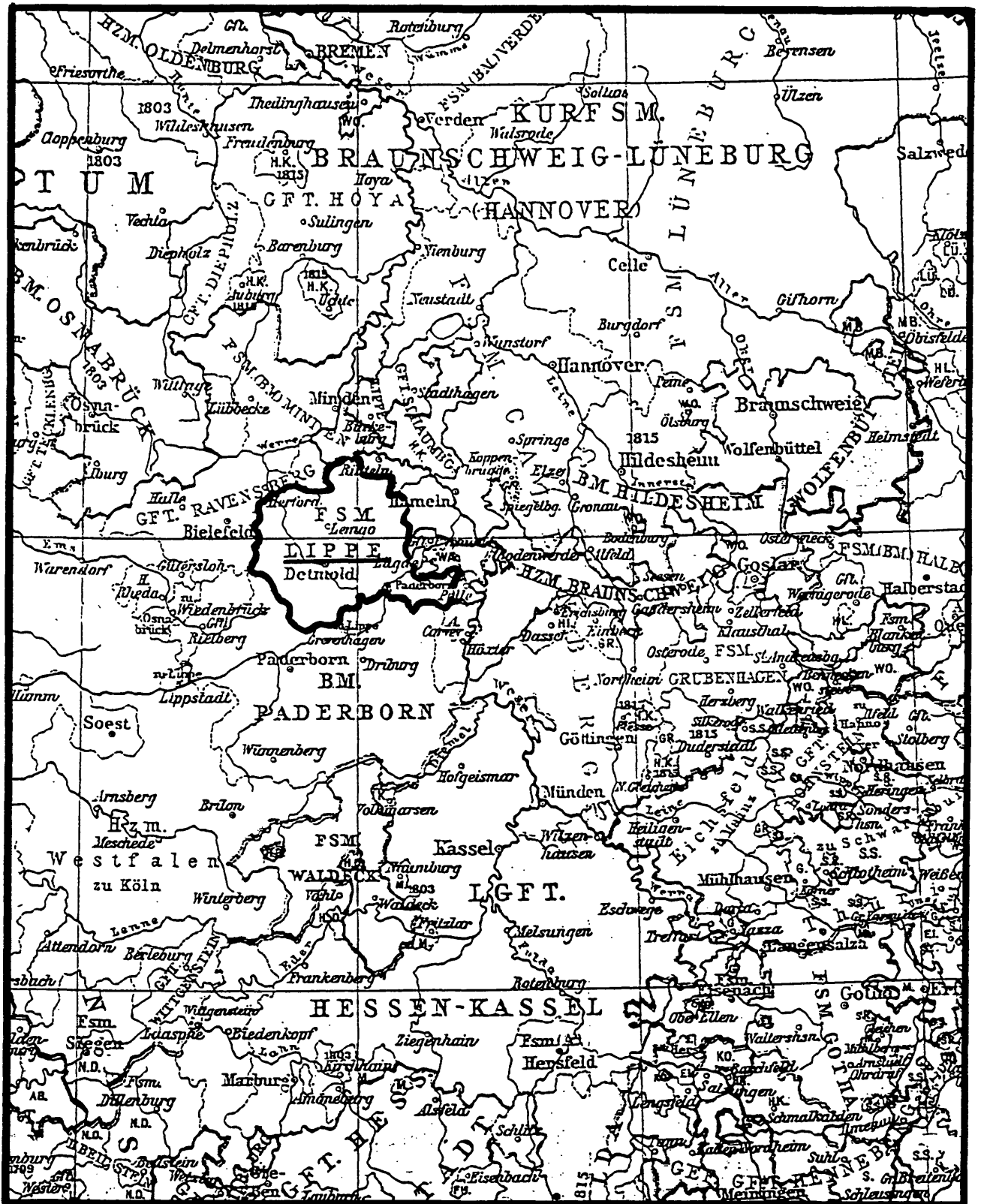
Rothert, III, 4, 1900

Köln 1618 - 1648



Putzger 36. A. 1913, 28

Krain 1815 - 1866



Putzger 36. A. 1913, 37

Lippe 1789

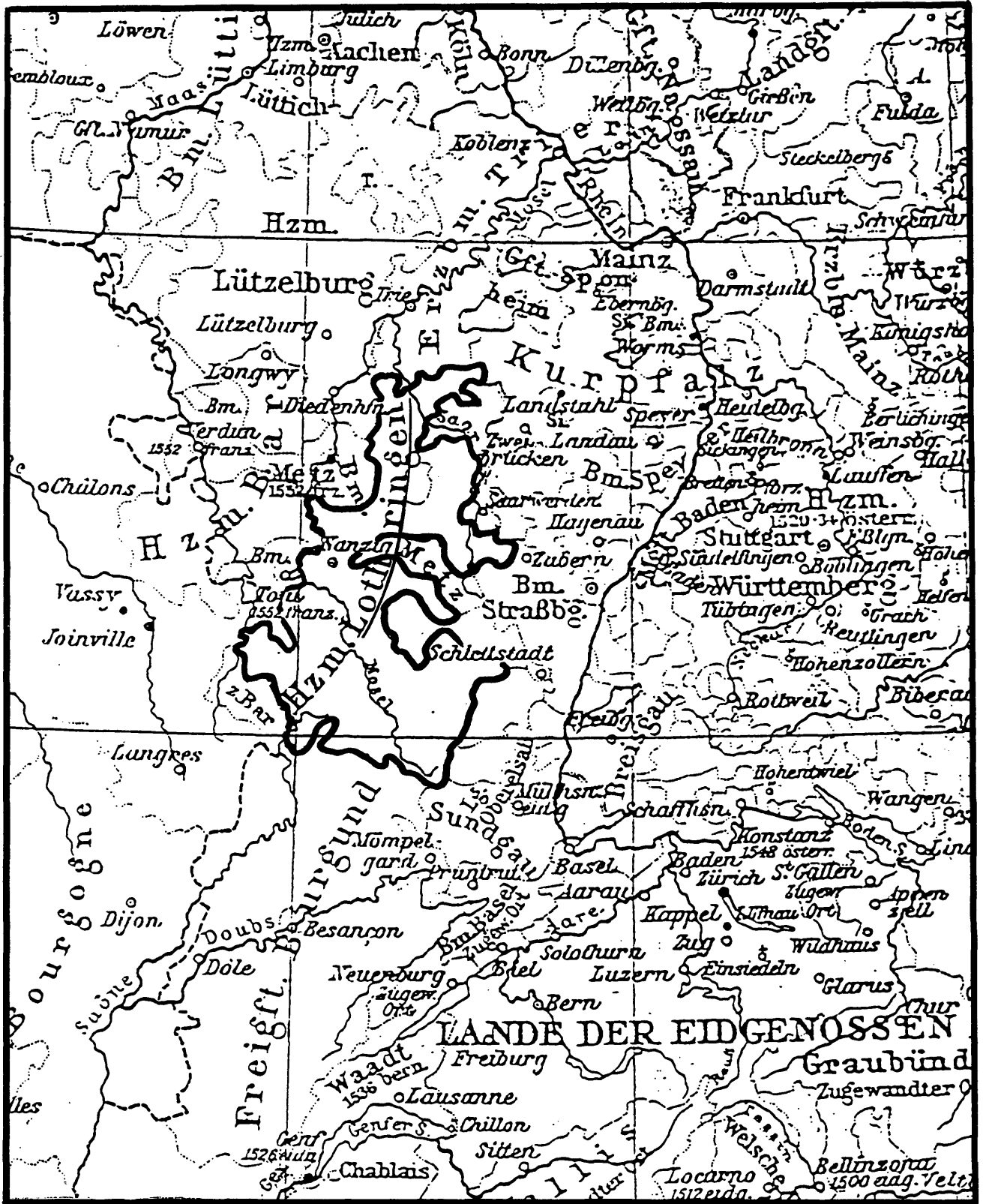


Putzger 30. A. 1906, 23
Livland 1740



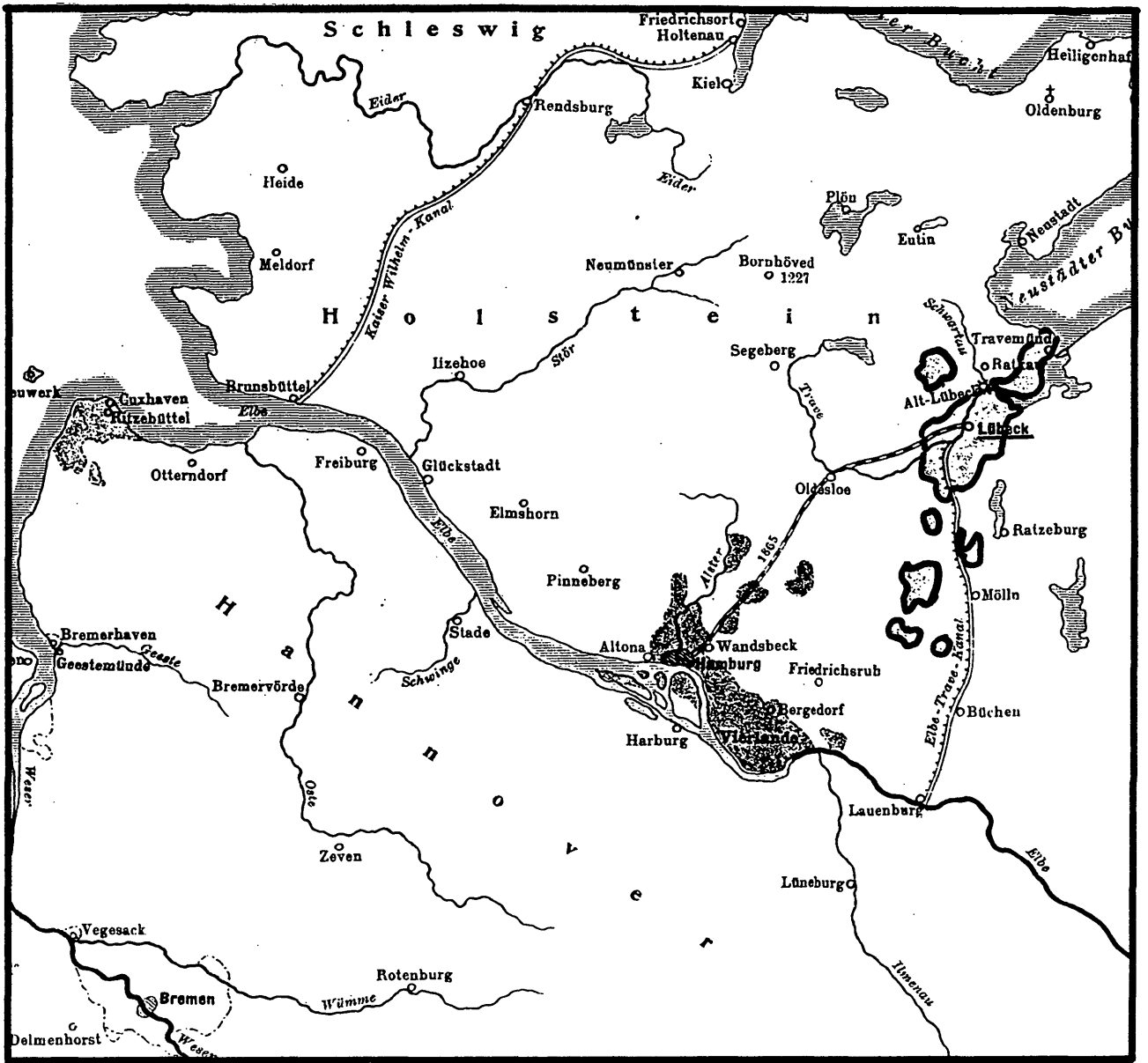
Putzger 36. A. 1913, 28

Lombardei 1815 - 1866



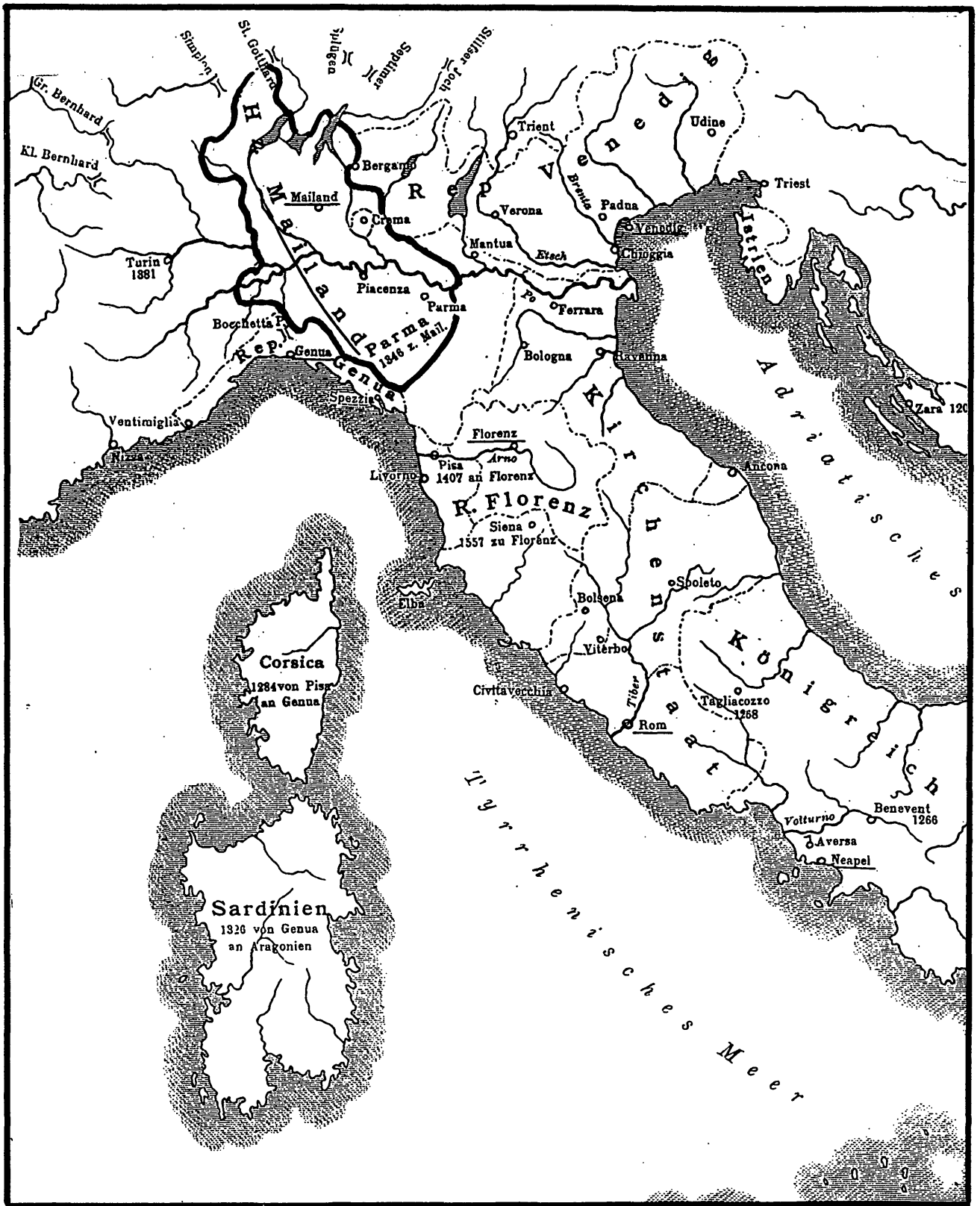
Putzger 36. A. 1913, 21

Lothringen 1547

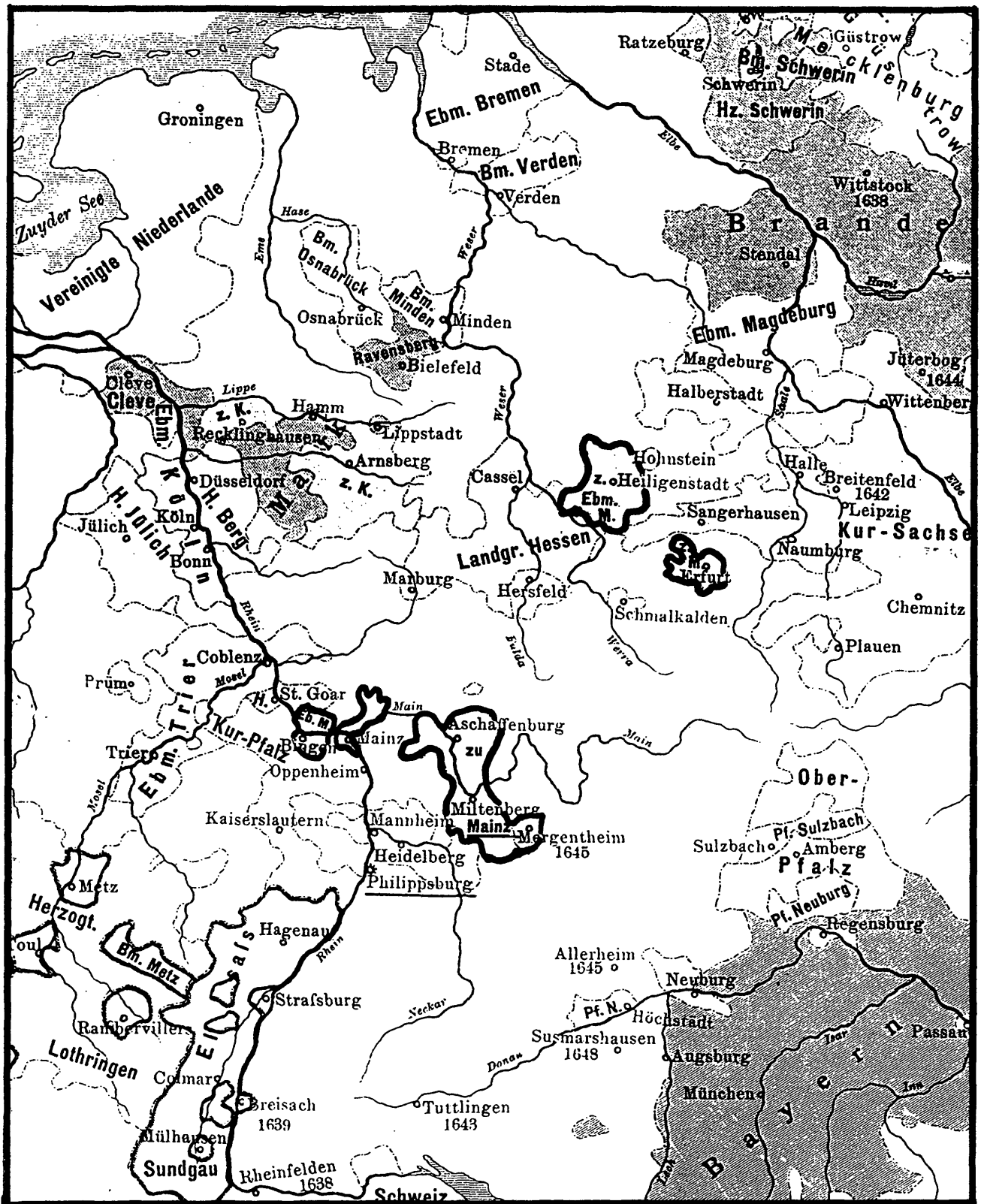


Rothert, VI, 1,6, 1902

Lübeck



Rothert, II, 19, 4. A., 1903
 Mailand (im späten Mittelalter)



Rothen, III, 4, 1900
 Mainz 1618 - 1648



Homann(s Erben), Saxoniae tractatus Ducatum Magdeburgensem ..., 1740
 Mansfeld



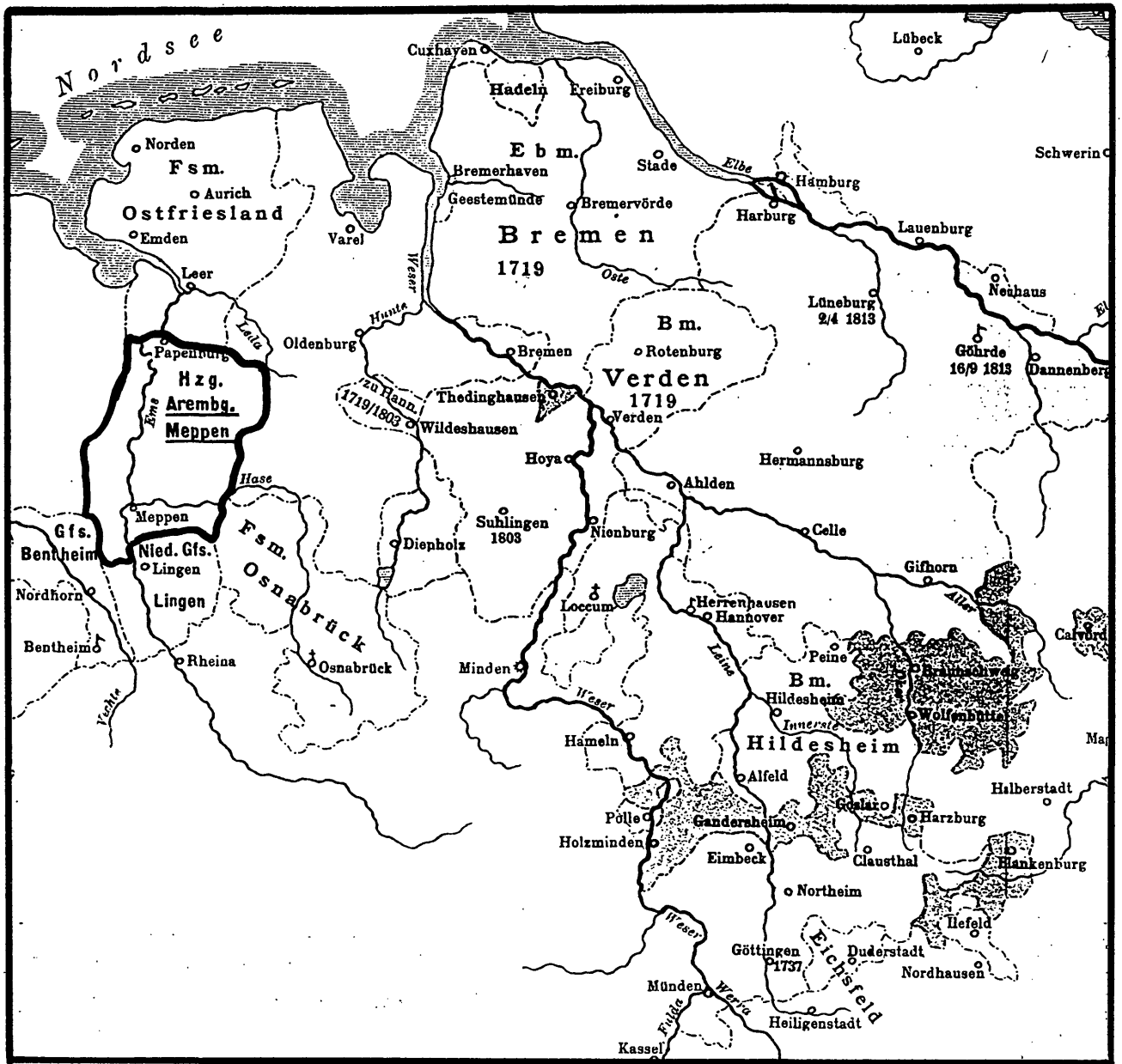


Diercke 39. A. 1903, 135

Mecklenburg-Strelitz



Mecklenburg-Vorpommern 1991



Rothert, VI, 1, 4, 1902

Meppen (Aremberg-Meppen) 1803



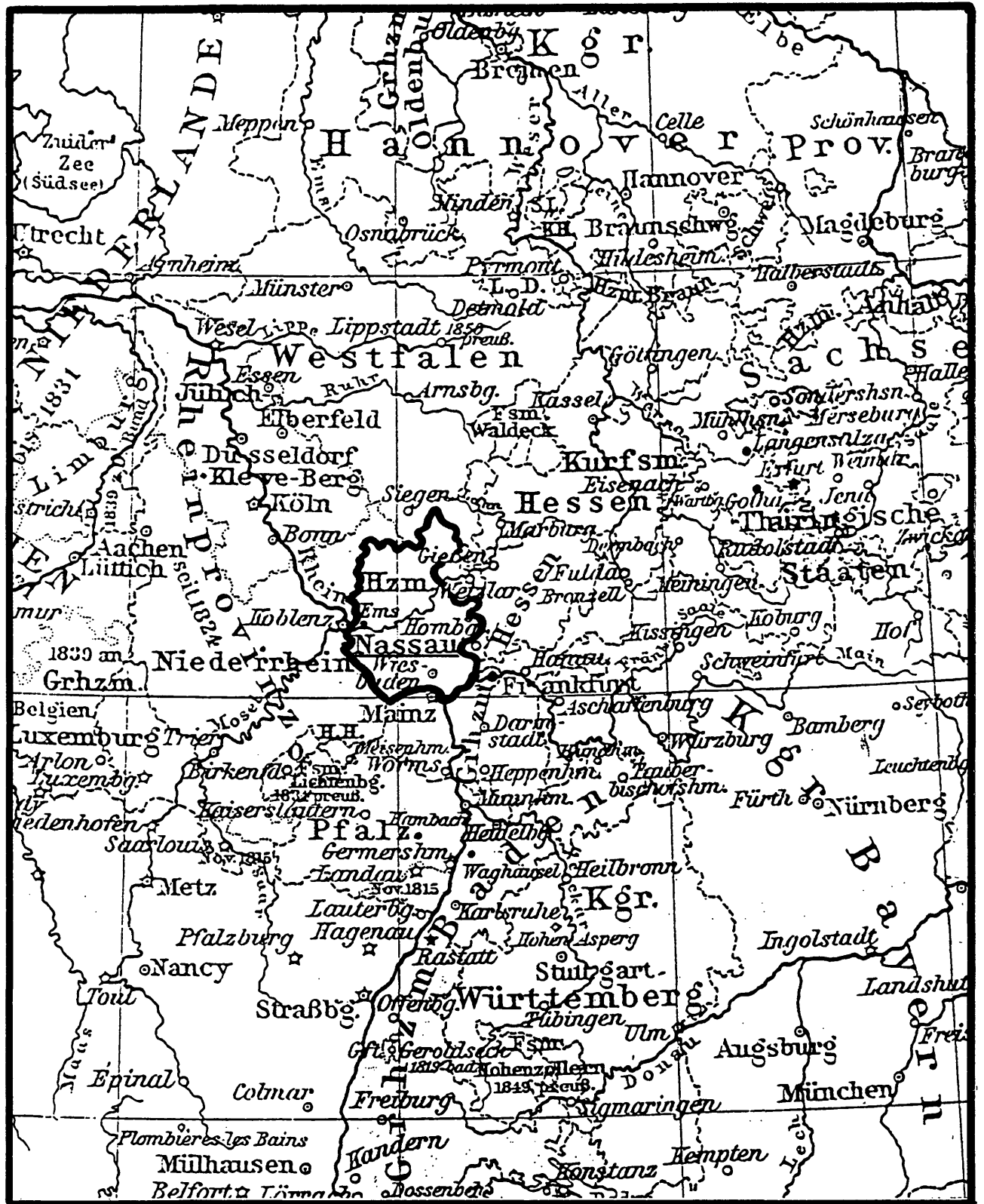
Visscher, N., S(ancti) R(omani) I(mperii) Sueviae circulus atque ducatus, 1690/1700

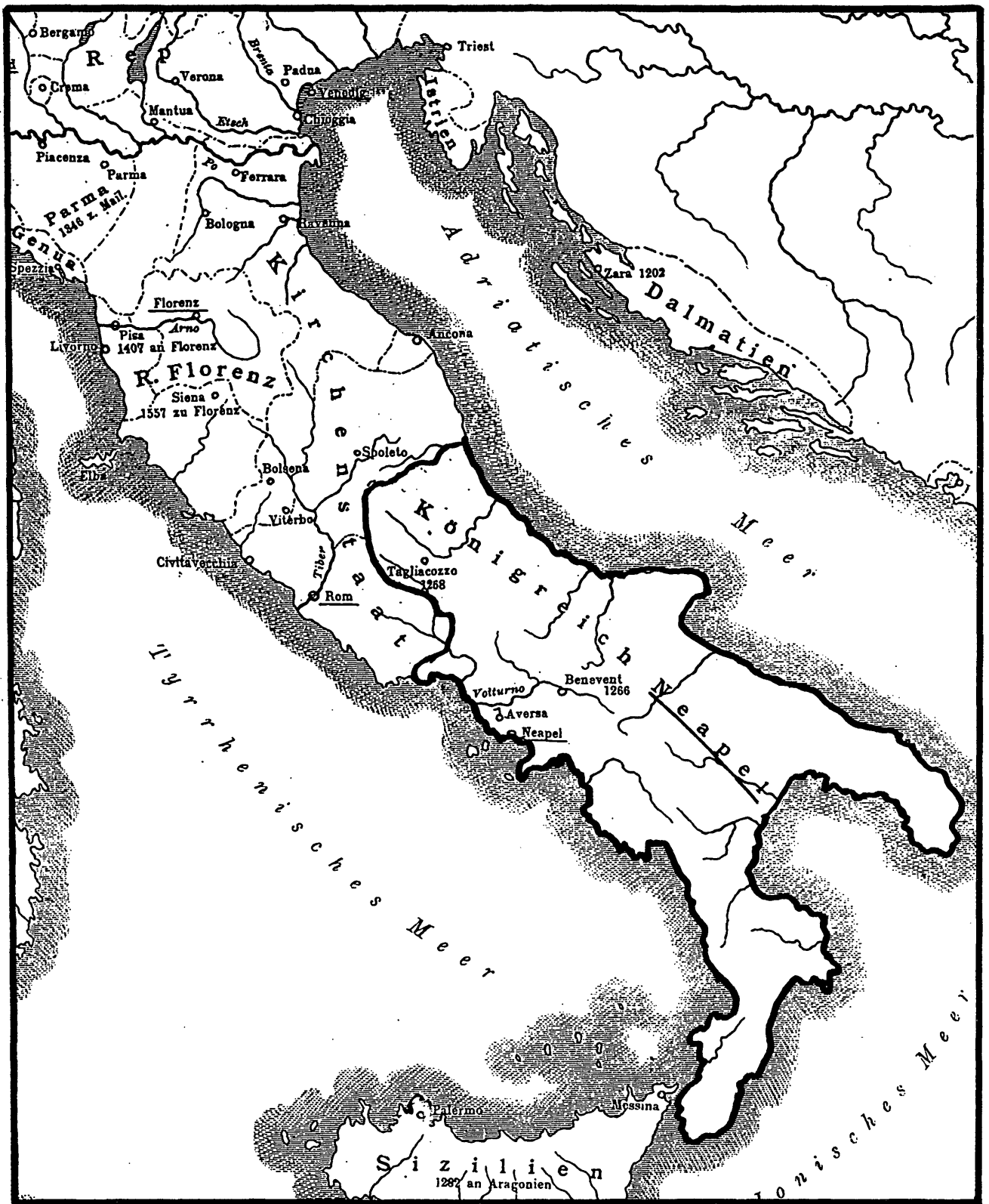
Montfort



Putzger 36. A. 1913, 18

Nassau 1378





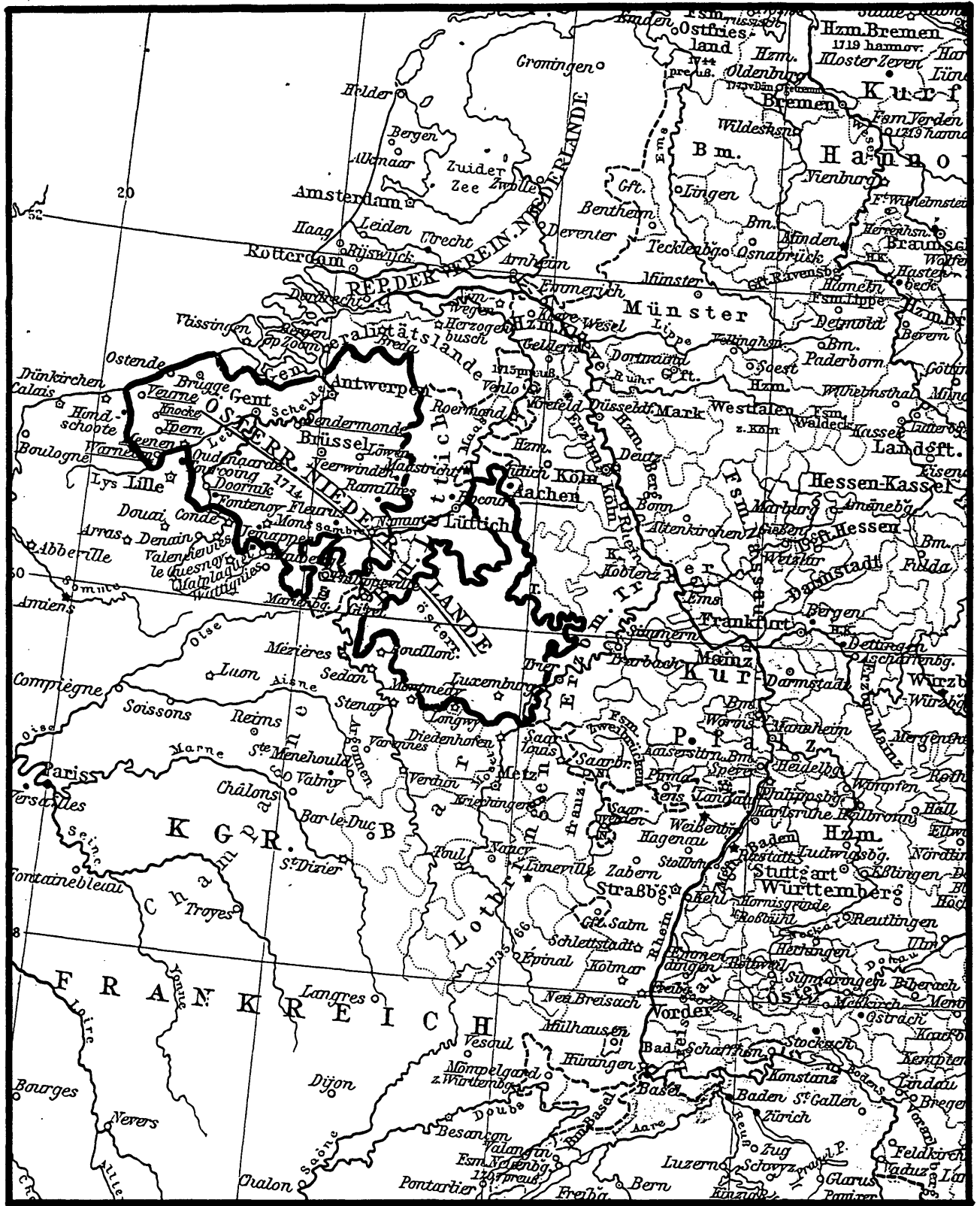
Rothert, II, 19, 4. A., 1903
 Neapel (im späten Mittelalter)



Homann, J. B., Superioris et Inferioris Ducatus Silesia ...
Neiße 18. Jh.



Putzger 36. A. 1913, 22
 Niederlande, spanische 1648

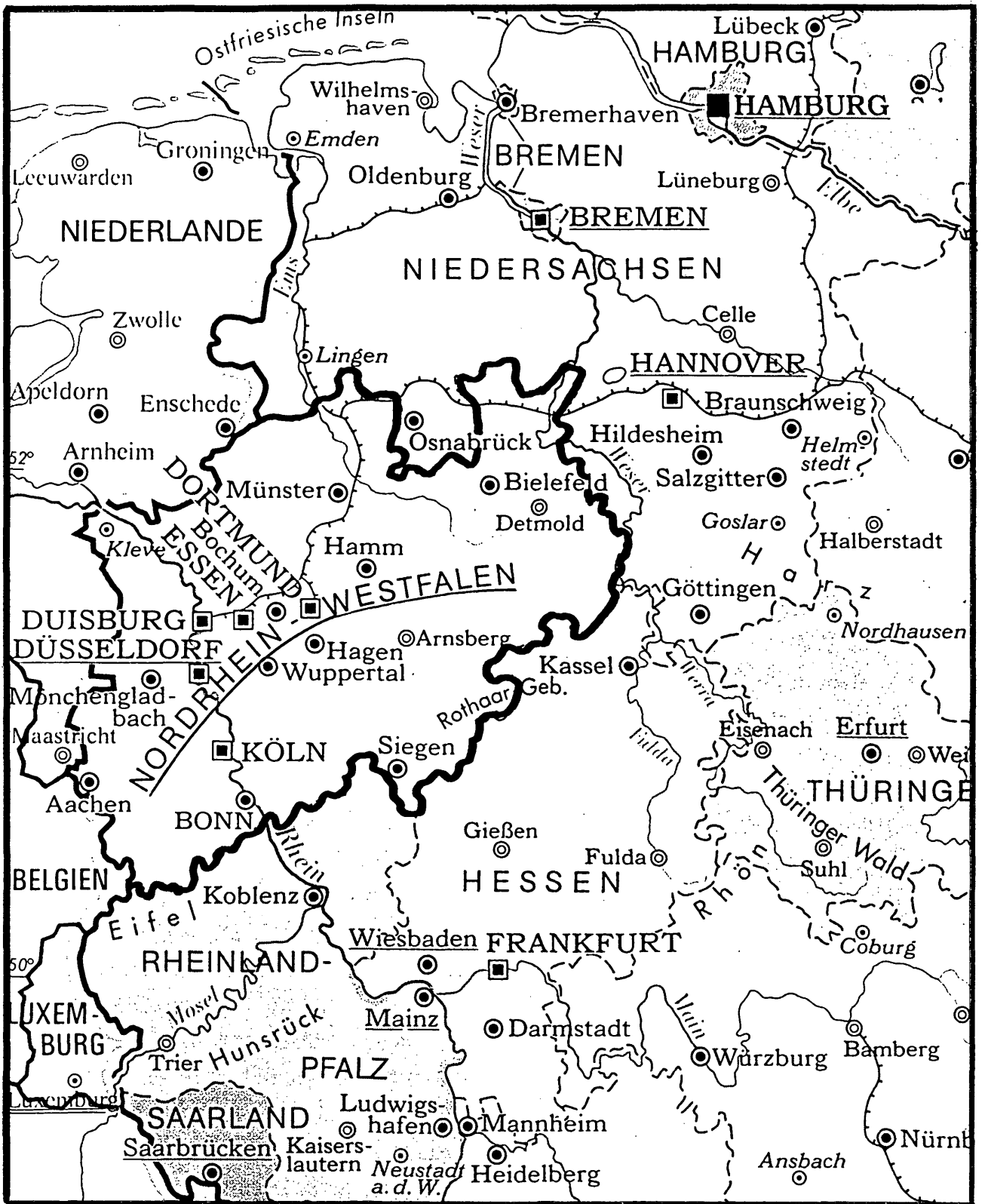


Putzger 36. A. 1913, 24

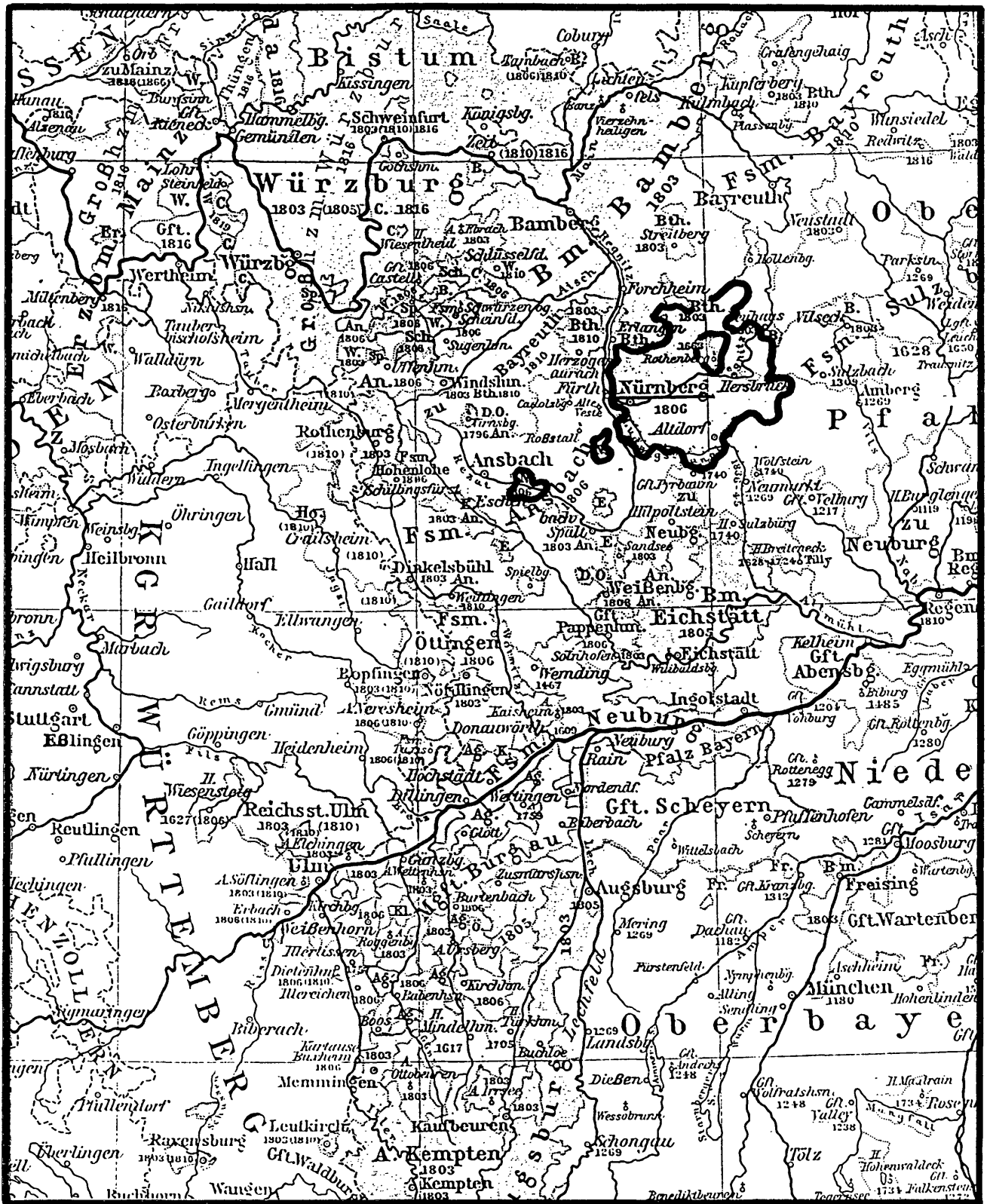
Niederlande, österreichische 1786



Niedersachsen 1990



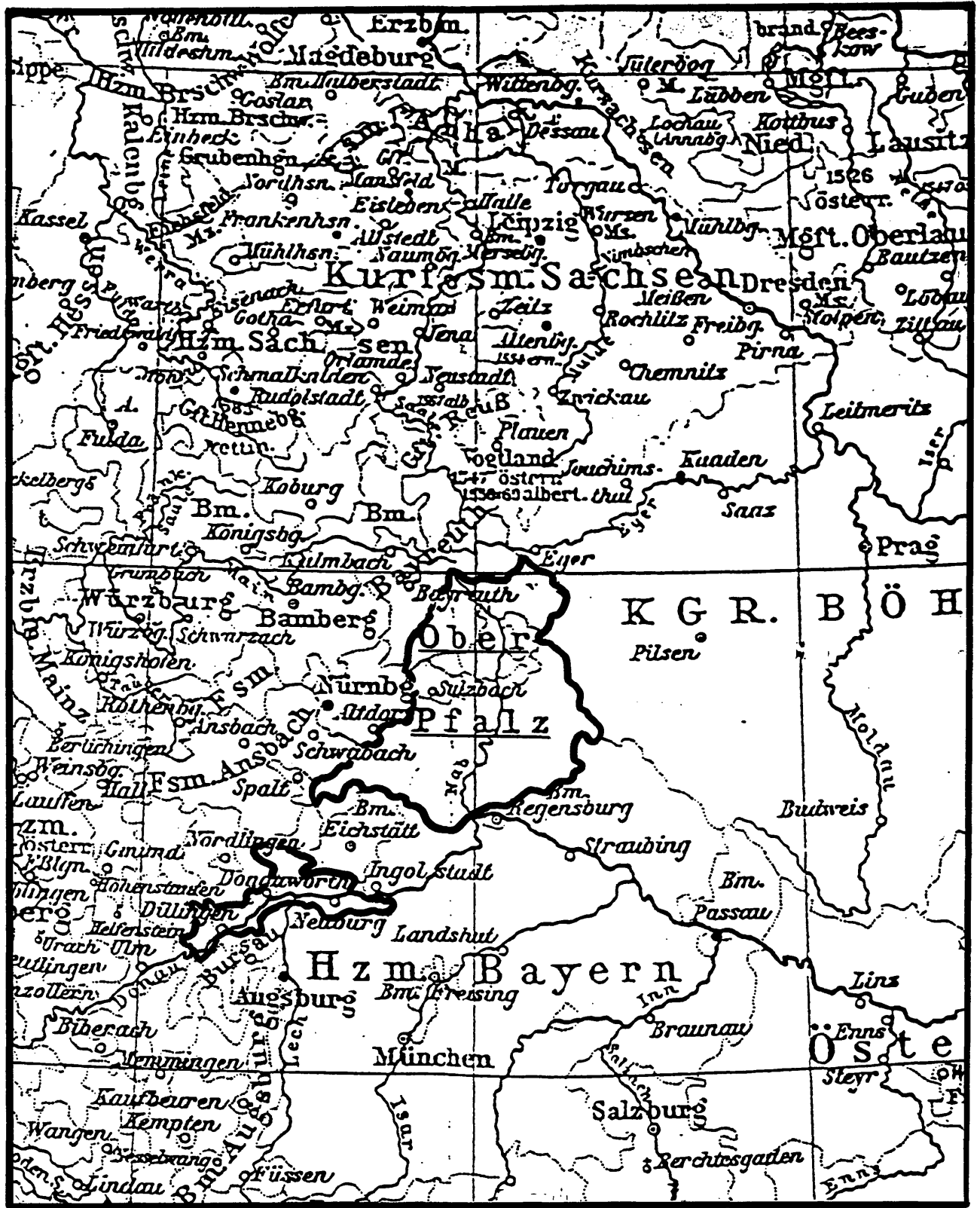
Nordrhein-Westfalen 1990



Putzger 28. A. 1904, 33
Nürnberg 1777 Reichsstadt



Merian, M., Topographia Provinciarum Austriacarū ..., 1649
 Oberösterreich



Putzger 36. A. 1913, 21

Oberpfalz 1547



Homann, J. B., Superioris et Inferioris Ducatus Silesia ...
 Oels 18. Jh.



Diercke 39. A. 1903, 134

Oldenburg



Homann, J. B., Superioris et Inferioris Ducatus Silesiae ...
Oppeln 18. Jh.

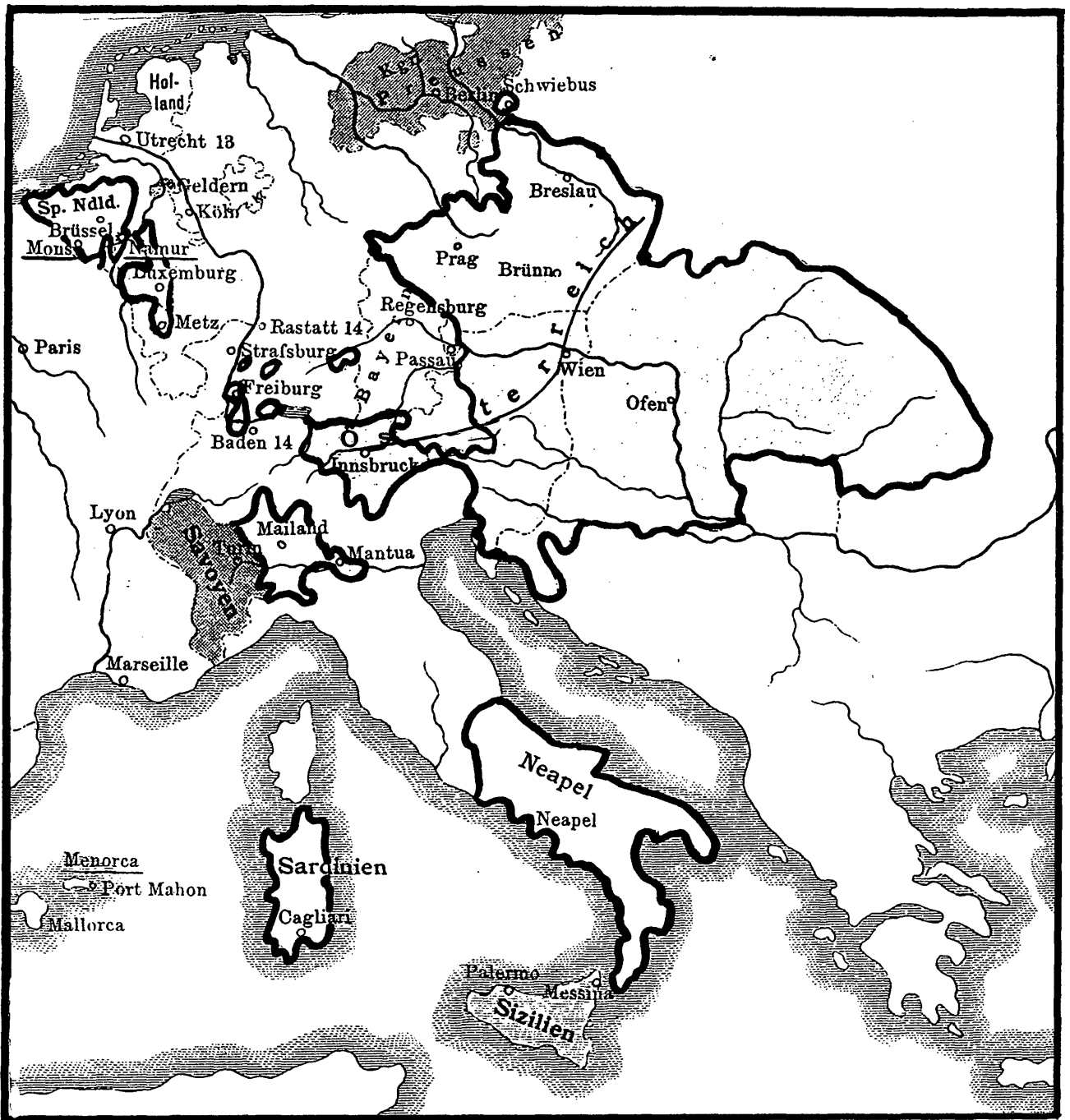


Putzger 36. A. 1913, 37
 Osnabrück 1789



Putzger 36. A. 1913, 21

Österreich 1547

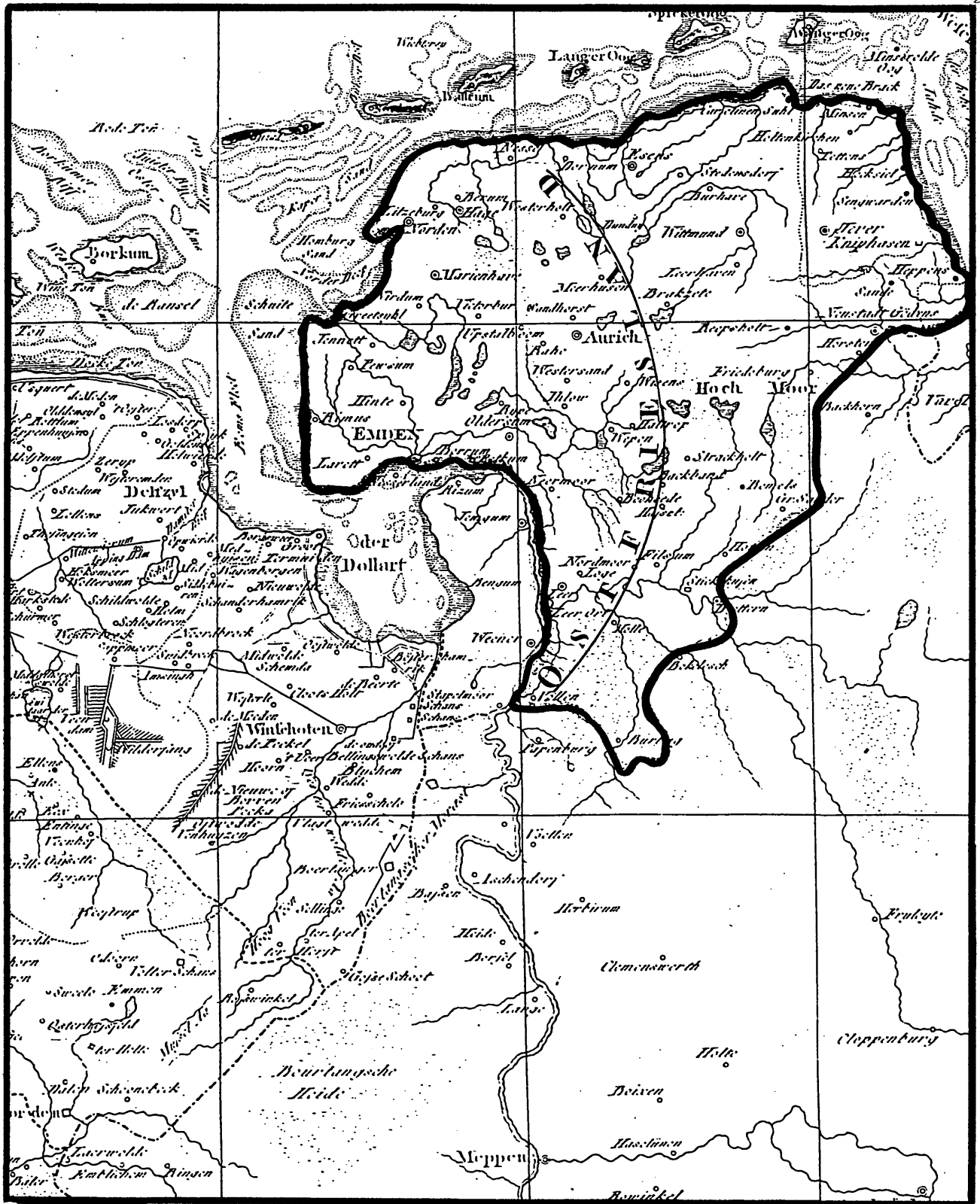


Rothert, III, 10, 1900

Österreich (nach dem Utrechter Frieden 1713)



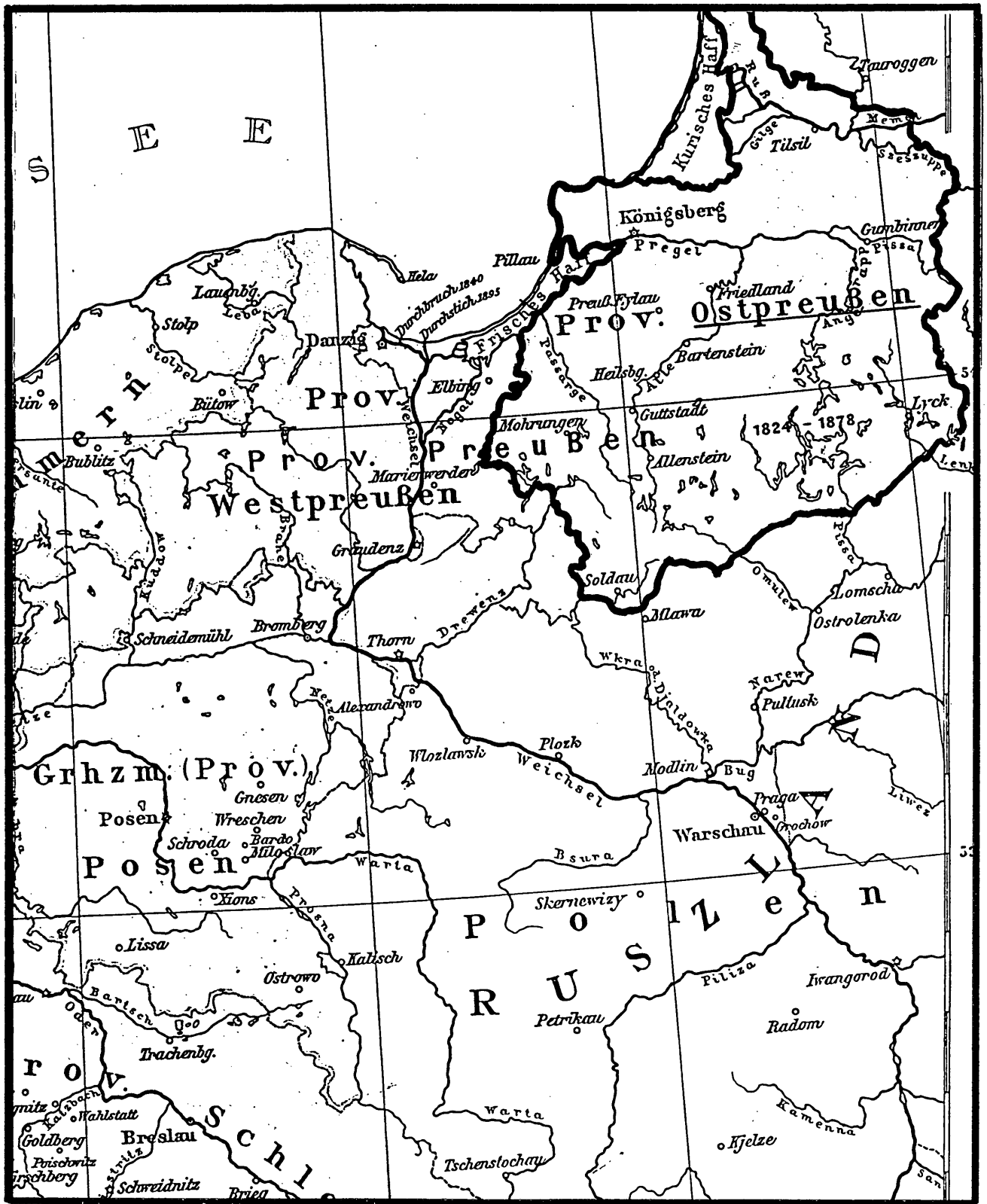
Österreich-Ungarn (vor dem 1. Weltkrieg)



Stieler, A., Charte des Königreichs Holland ... 1807
 Ostfriesland

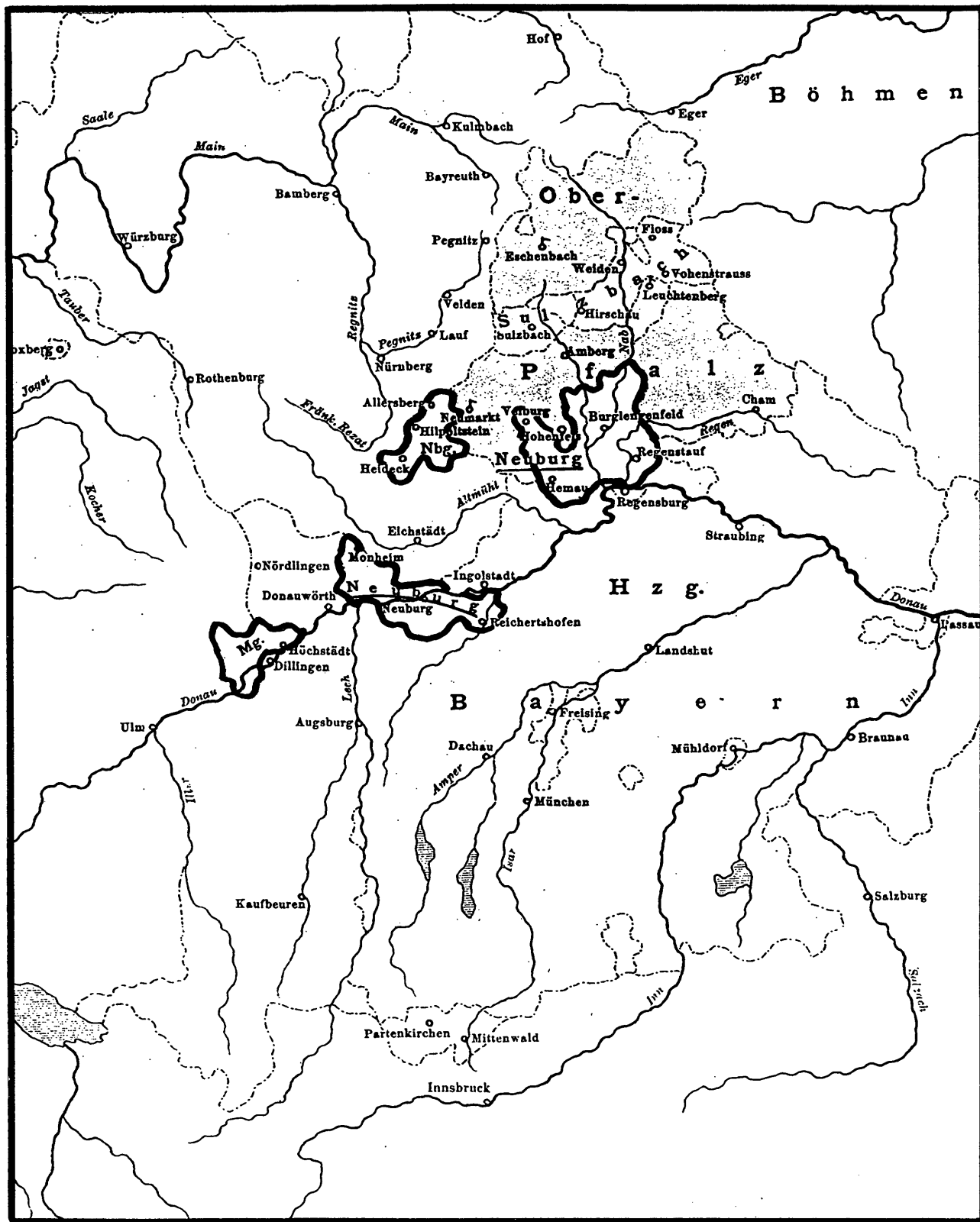


Putzger 30. A. 1906, 31
 Preußen (Ostpreußen) 1618



Putzger 30. A. 1906, 32

Ostpreußen 19. Jh.



Rothert, VI, 2, 5, 1902

Pfalz-Neuburg 1559

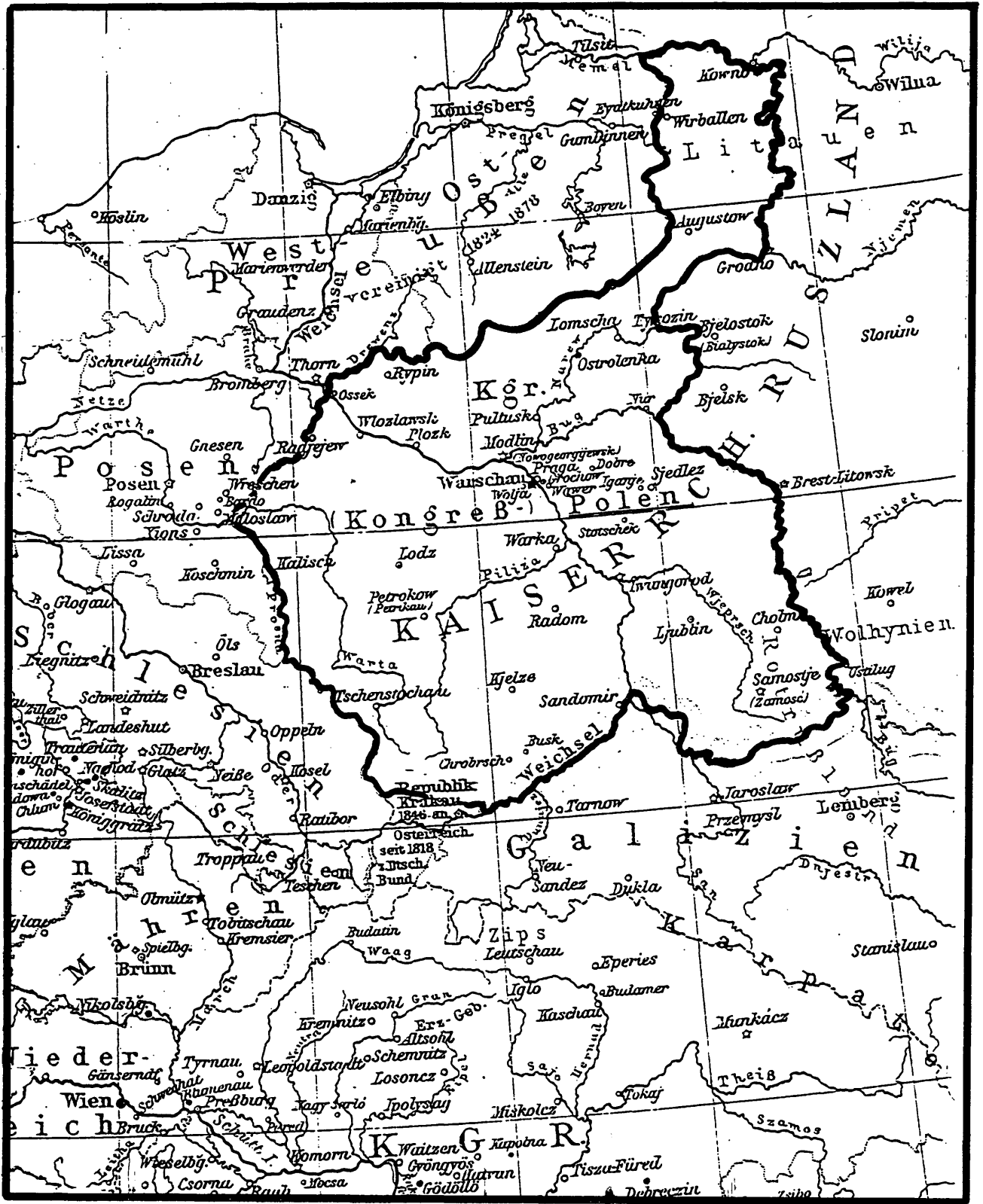


Putzger 30. A. 1906, 23
 Piemont 1740



Putzger 36. A. 1913, 23

Polen 1740



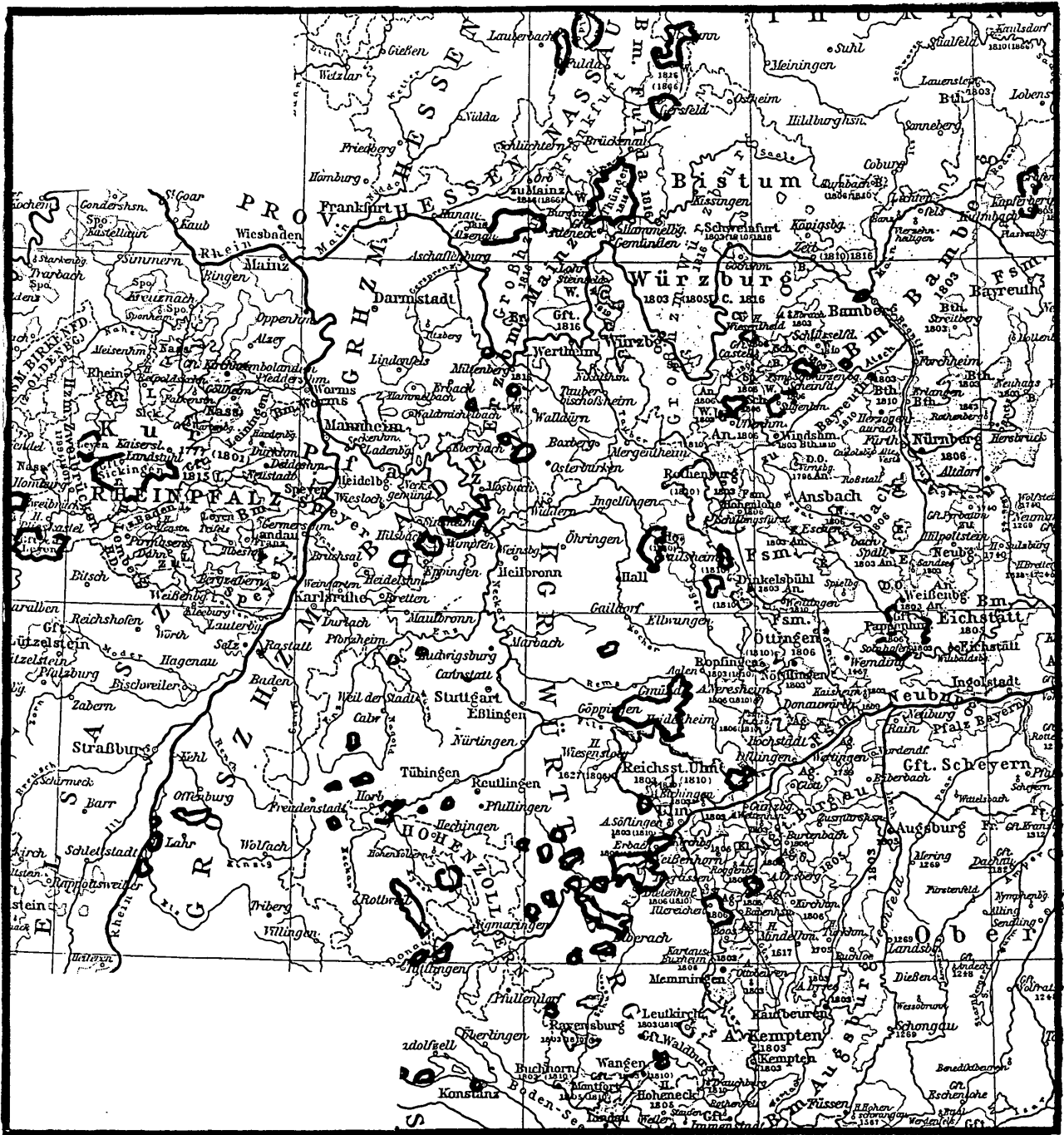
Putzger 36. A. 1913, 28

Polen (Kongreßpolen) 1815 - 1866

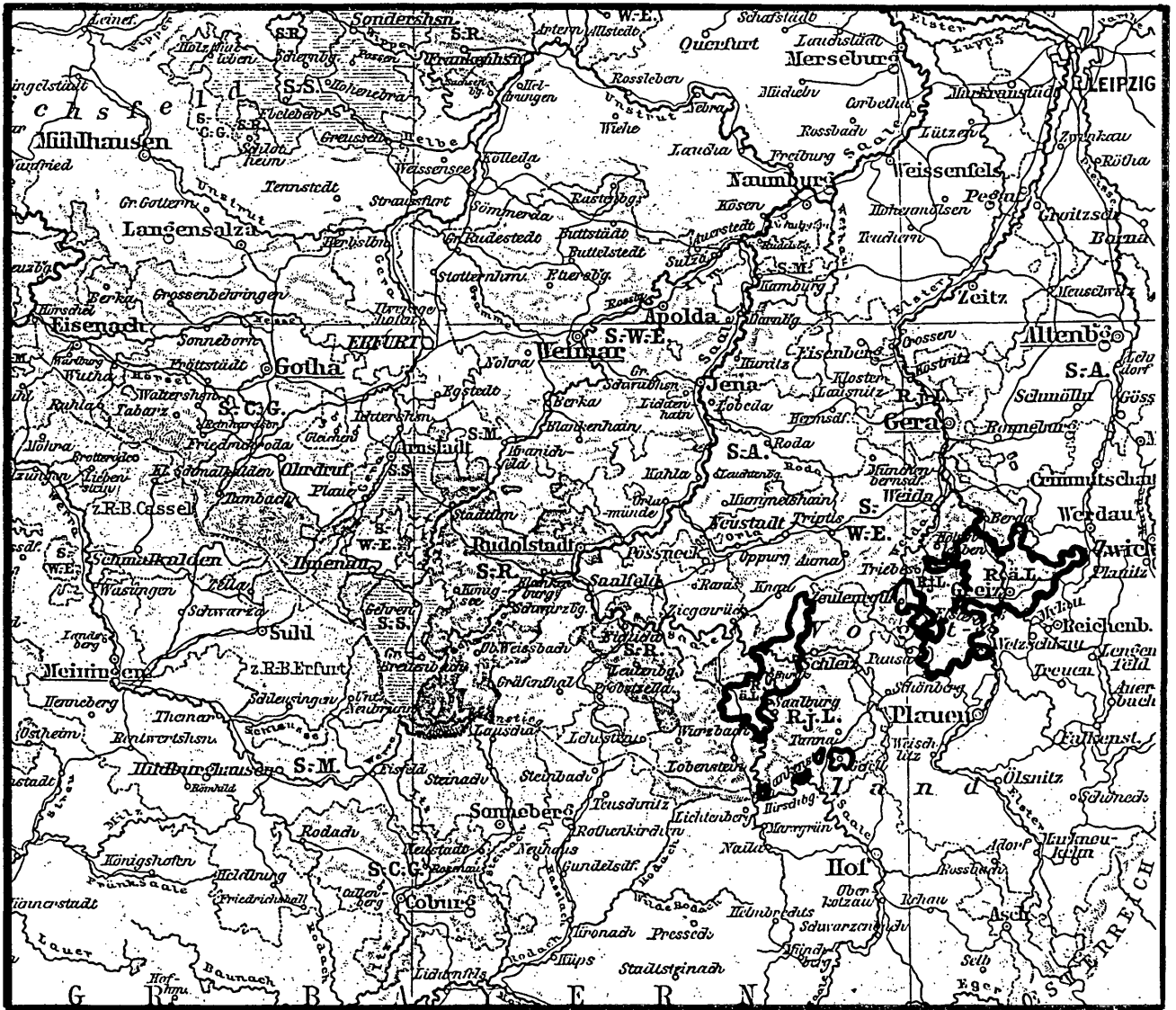


Putzger 36. A. 1913, 28

Pommern 1815 - 1866

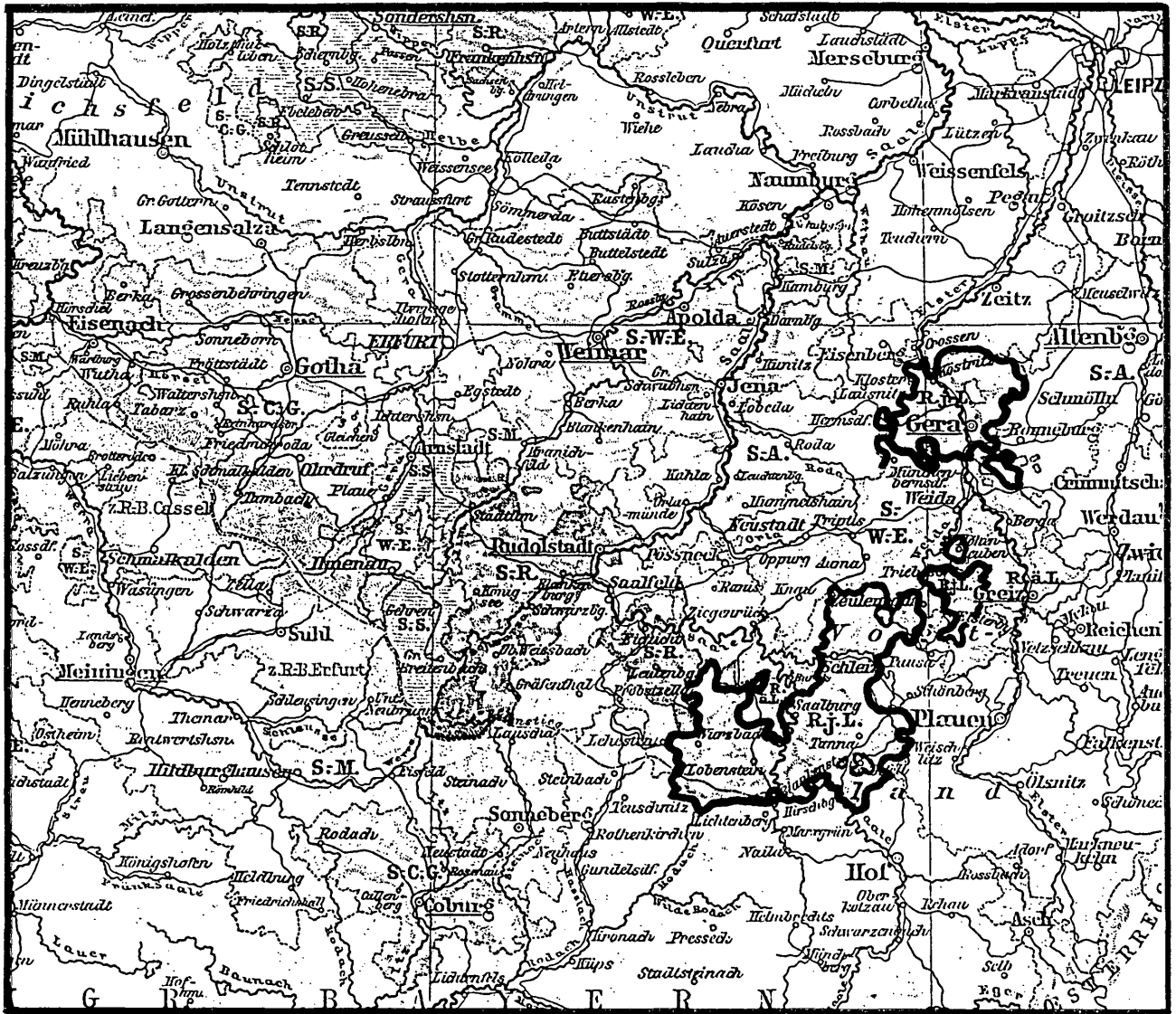


Reichsritter Ende 18. Jh. teilweise



Diercke 39. A. 1903, 155

Reuss (ältere Linie)

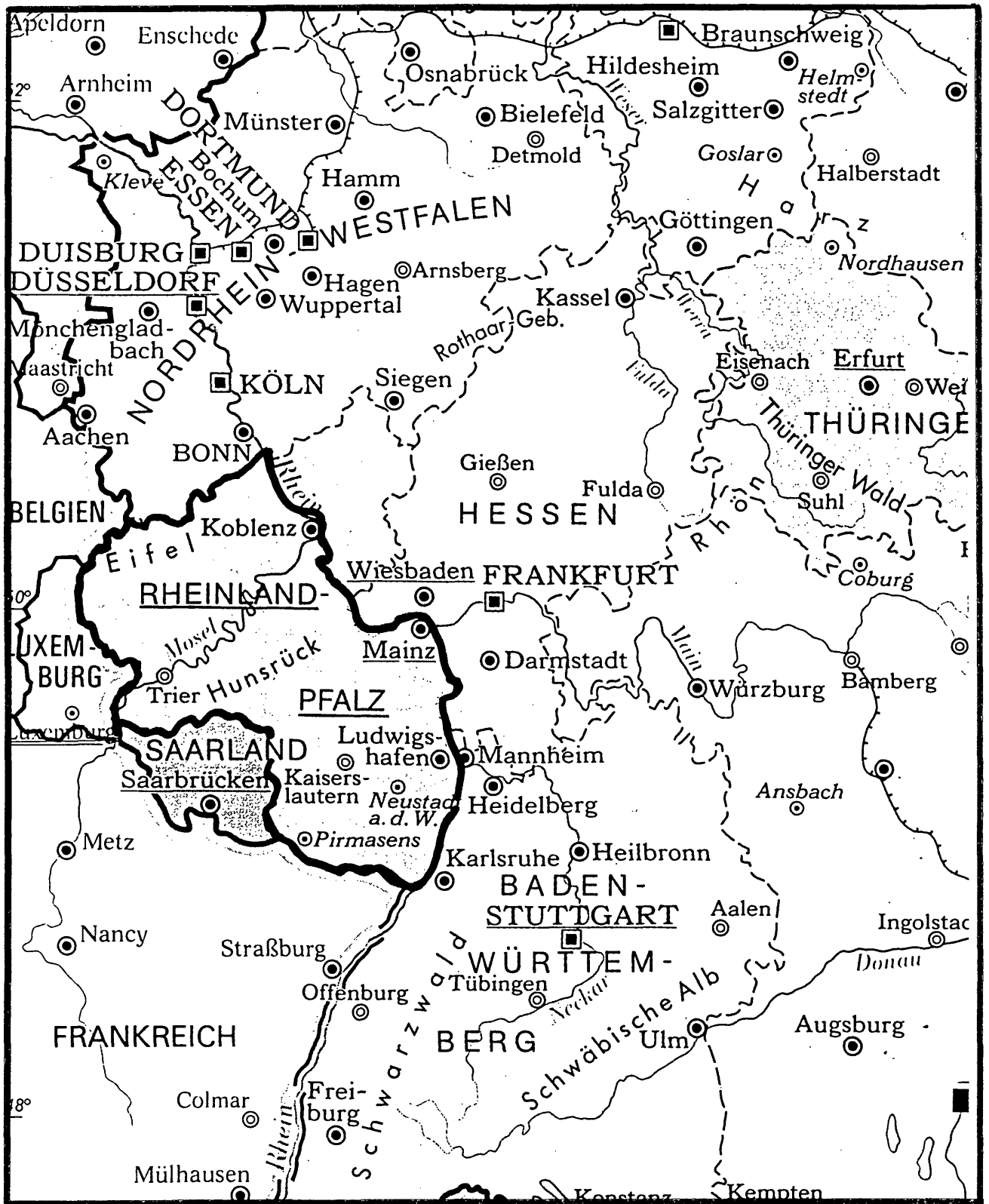


Diercke 39. A. 1903, 155

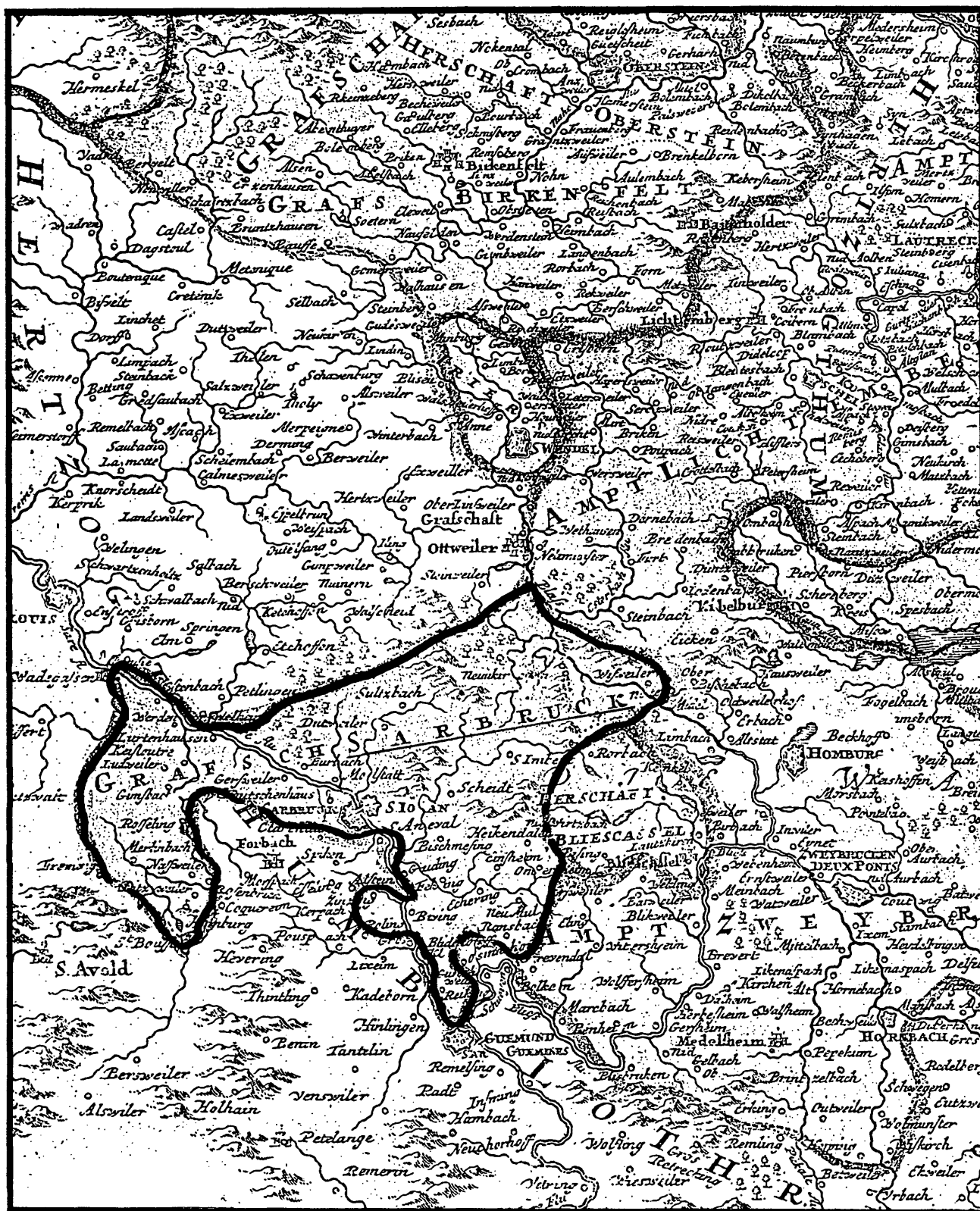
Reuss (jüngere Linie)



Rheinbundstaaten 1806

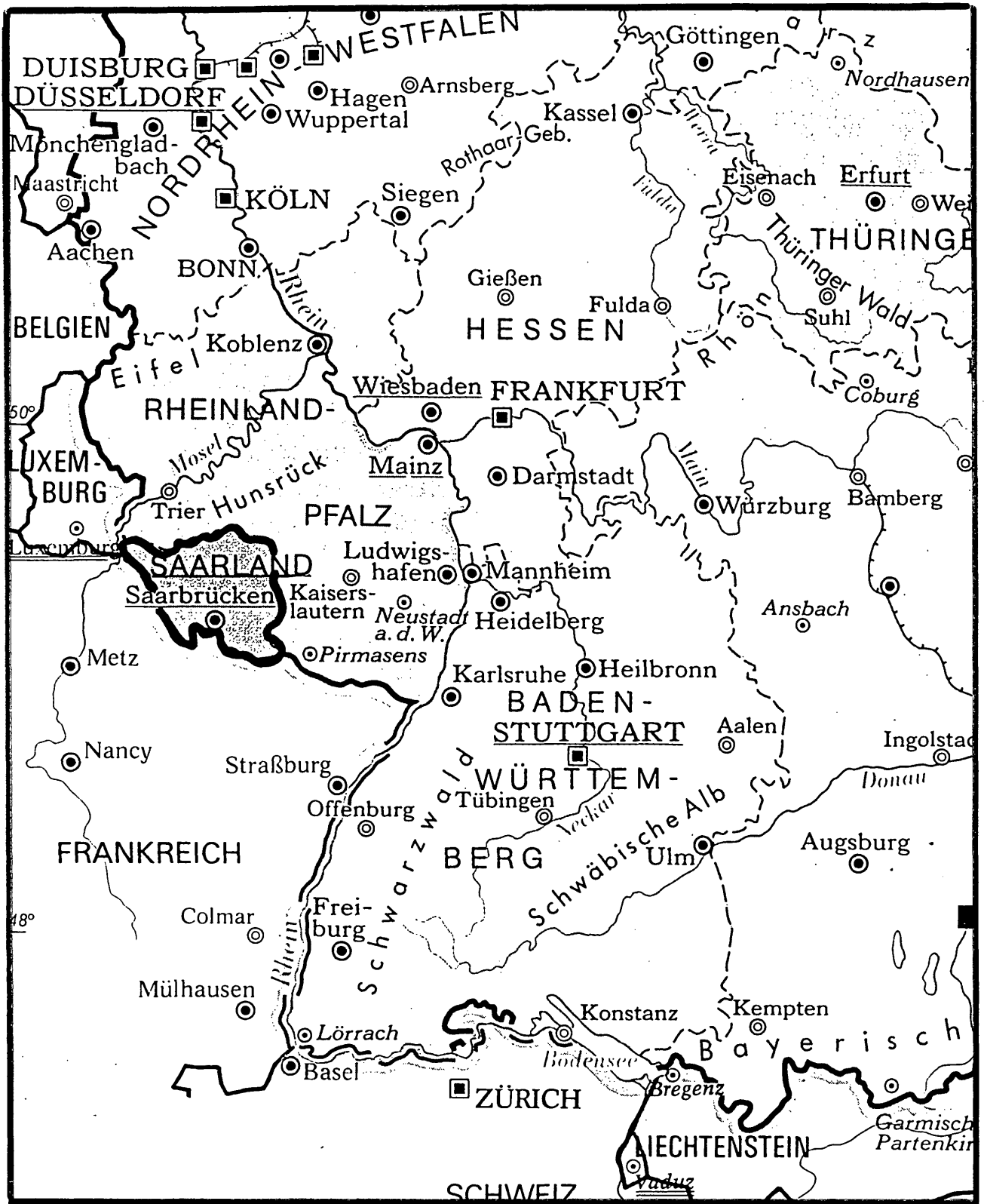


Rheinland-Pfalz 1990



Homann, J. B., Exactissima Palatinatus ad Rhenum ...

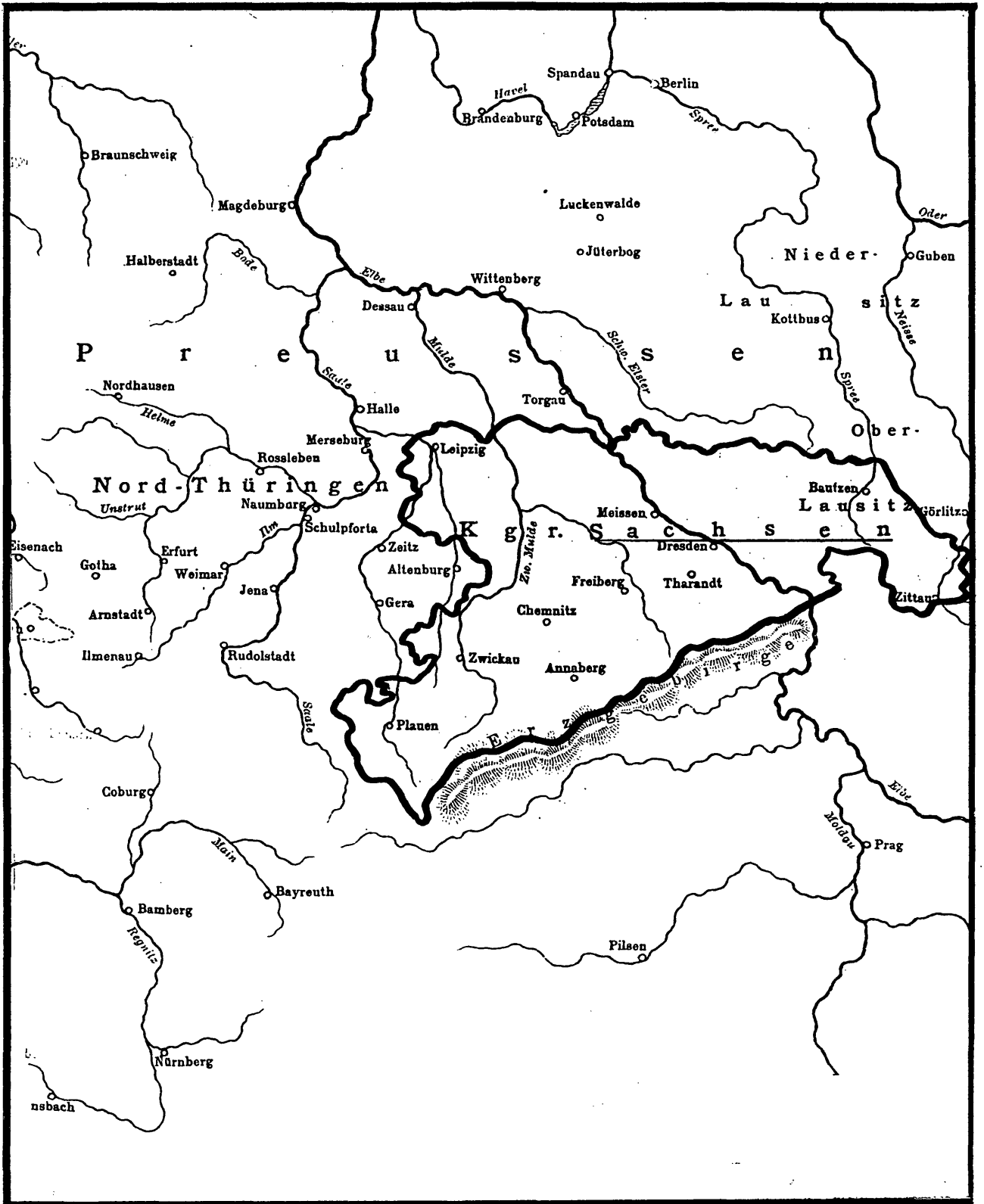
Saarbrücken 18. Jh.



Saarland 1990



Putzger 36. A. 1913, 21
 Sachsen 1547

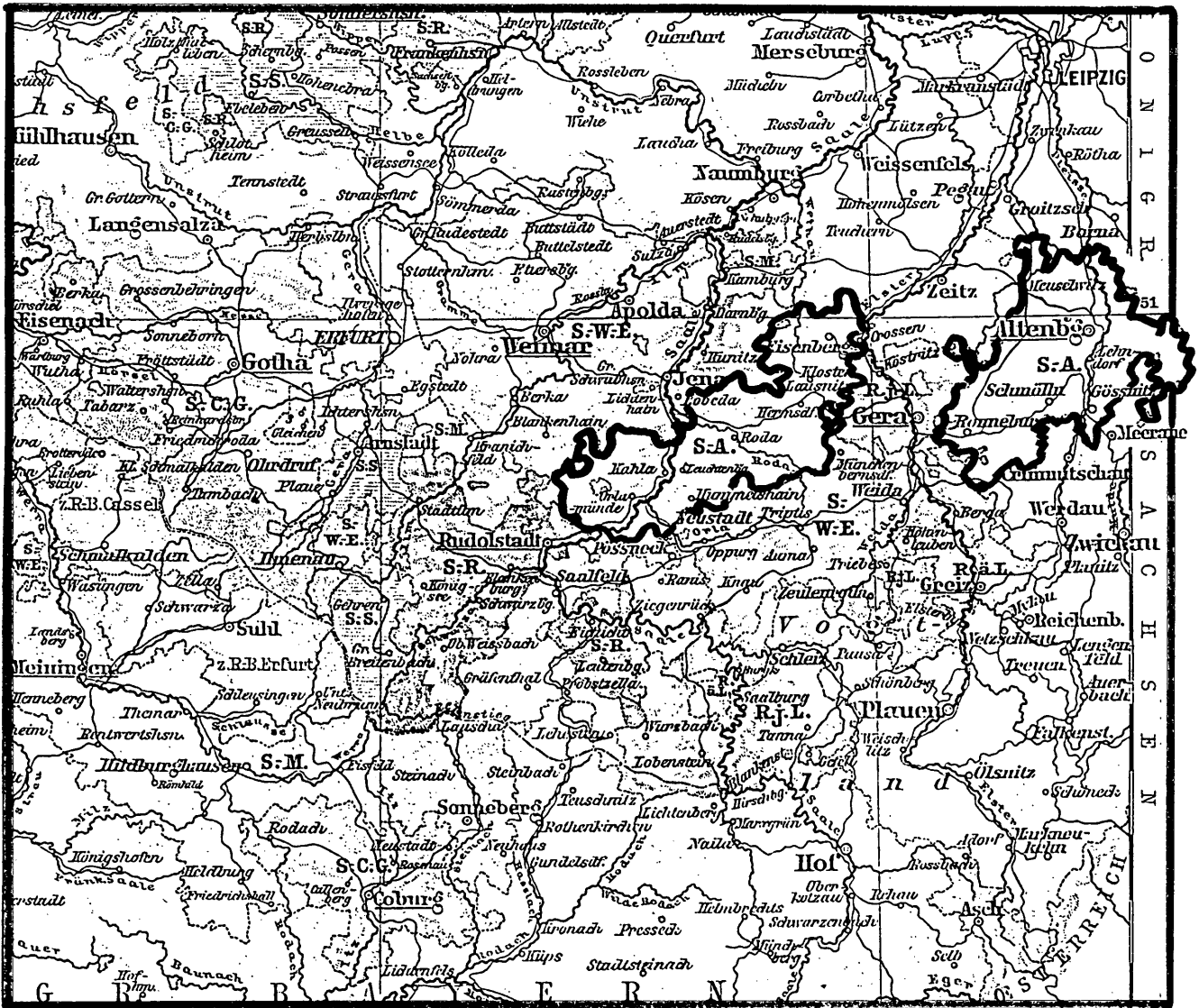


Rothert, VI, 1, 13, 1902

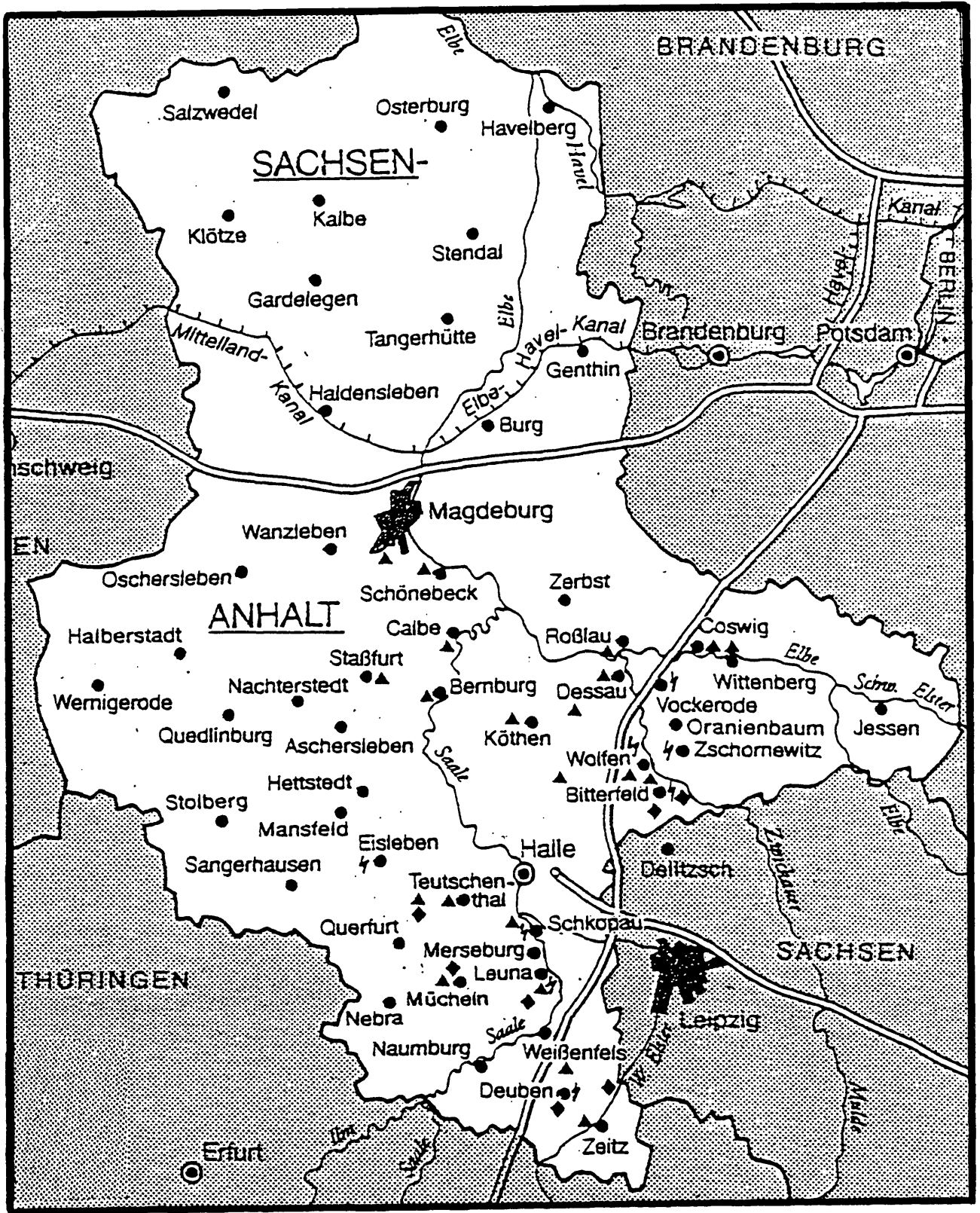
Sachsen 1815



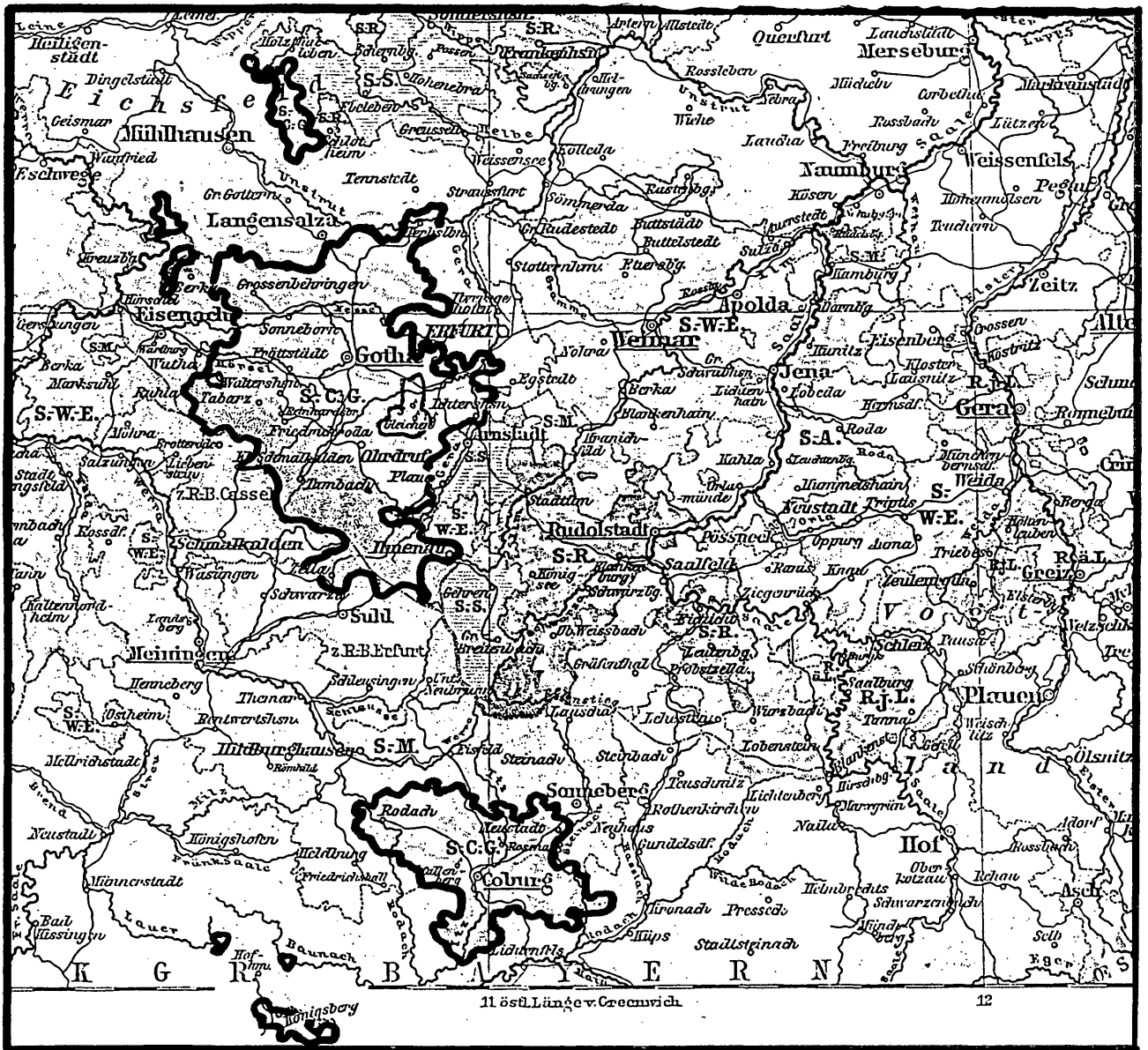
Sachsen 1990



Diercke 39. A. 1903, 155
 Sachsen-Altenburg



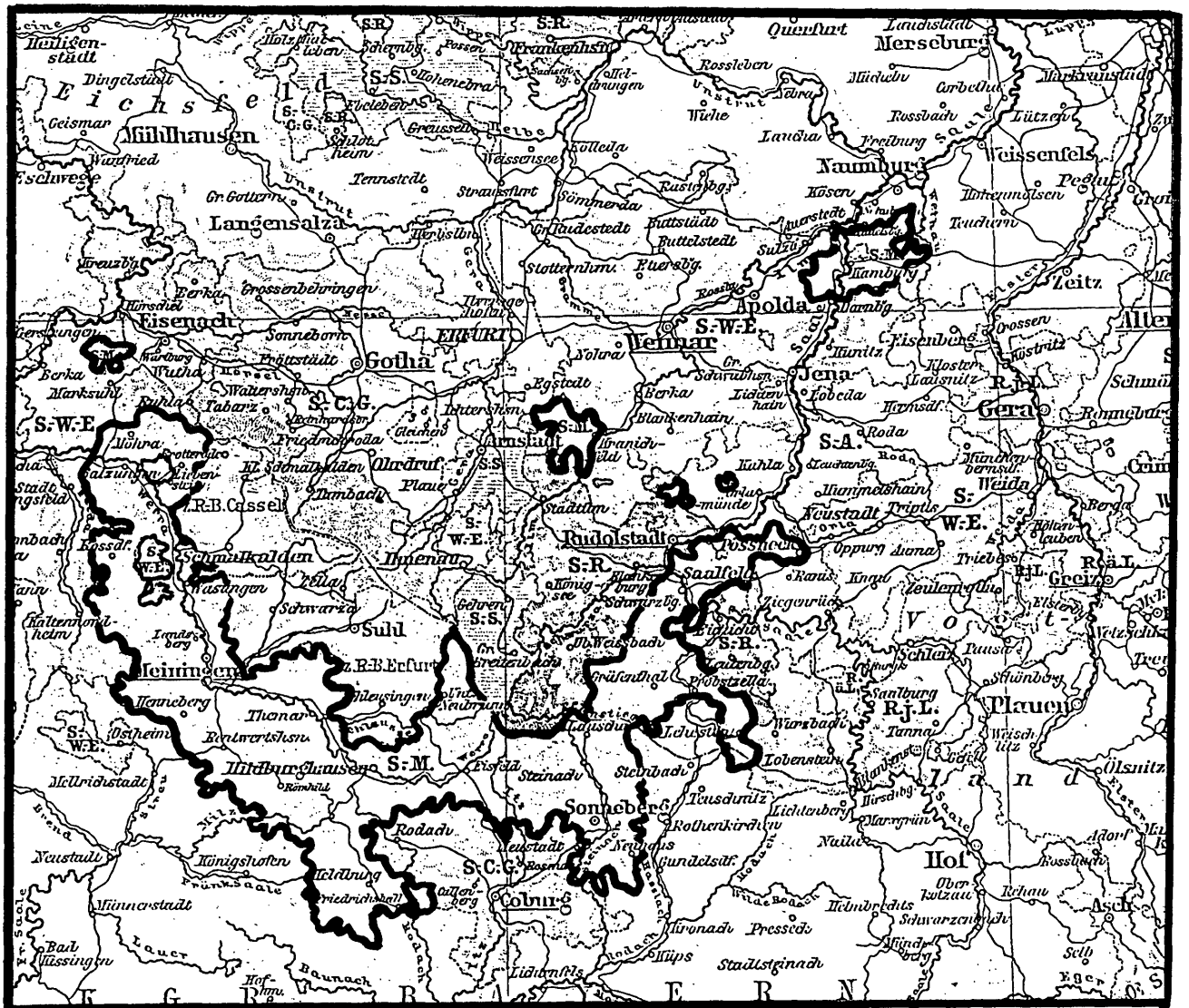
Sachsen-Anhalt 1991



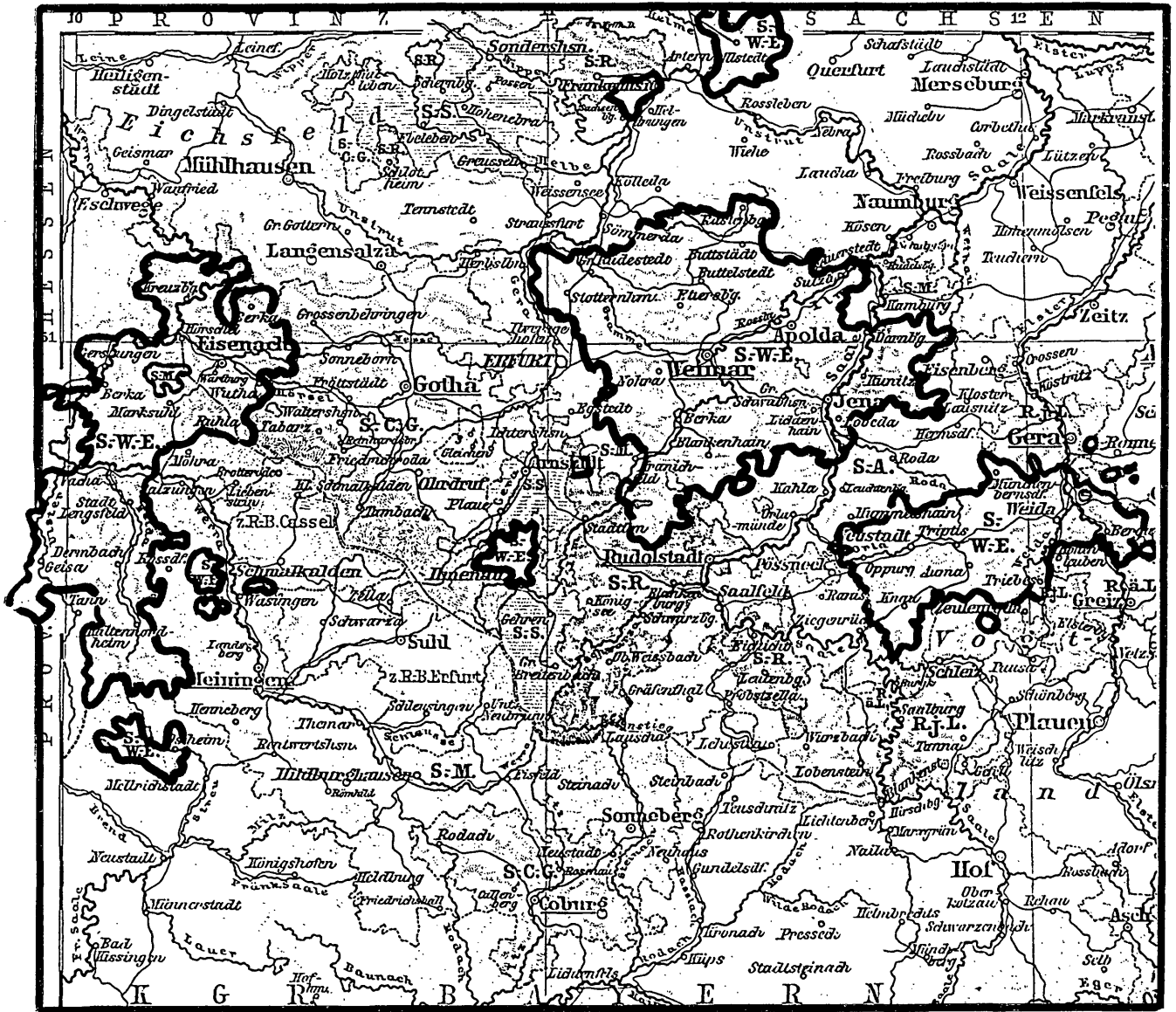
Diercke 39. A. 1903, 155
 Sachsen-Coburg-Gotha



Homann, J. B., Principatus Coburg, Gotha et Altenburg ..., 1716 ff.
Sachsen-Eisenach

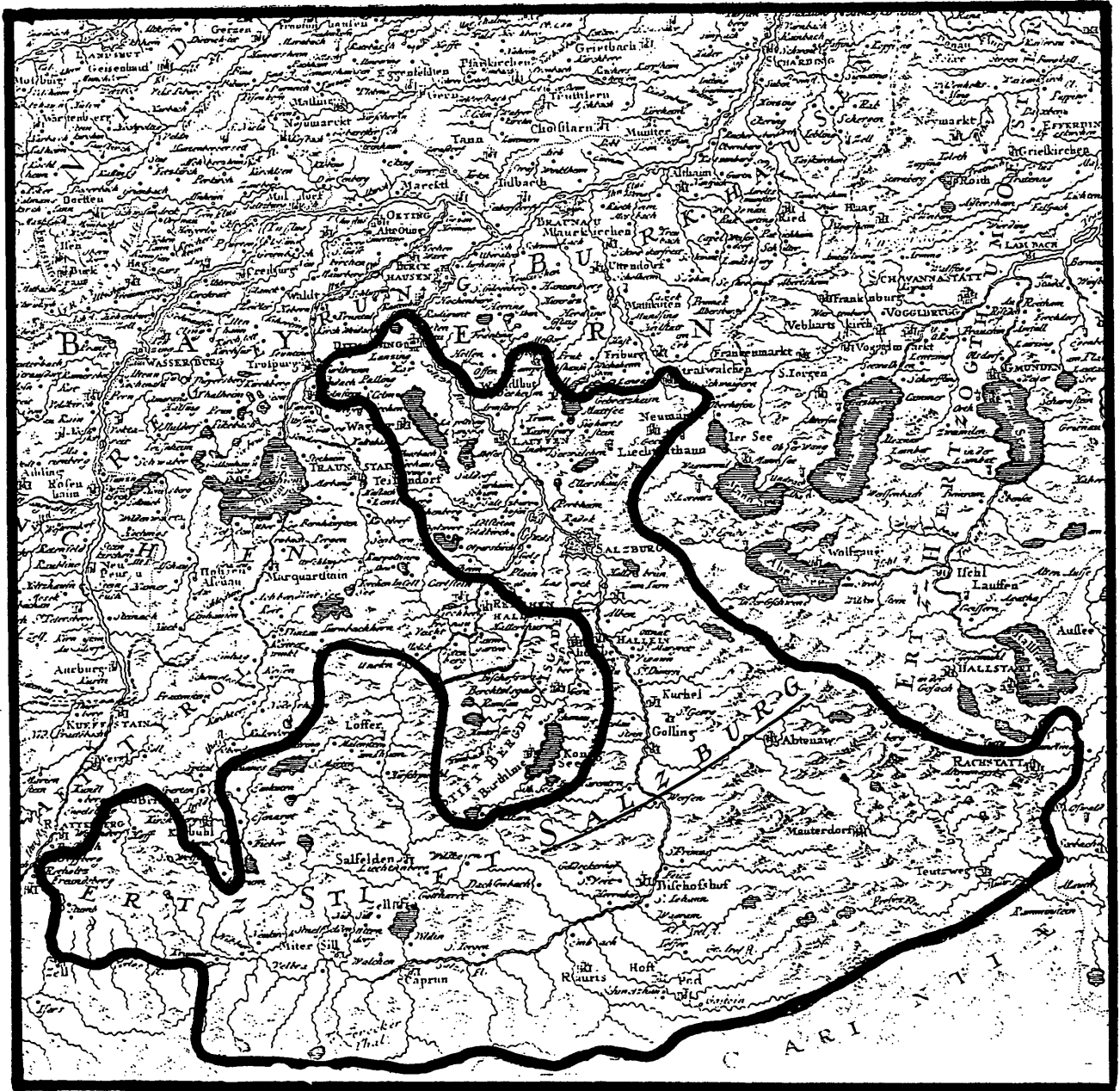


Dierke 39. A. 1903, 155
Sachsen-Meiningen



Diercke 39. A. 1903, 155
Sachsen-Weimar-Eisenach

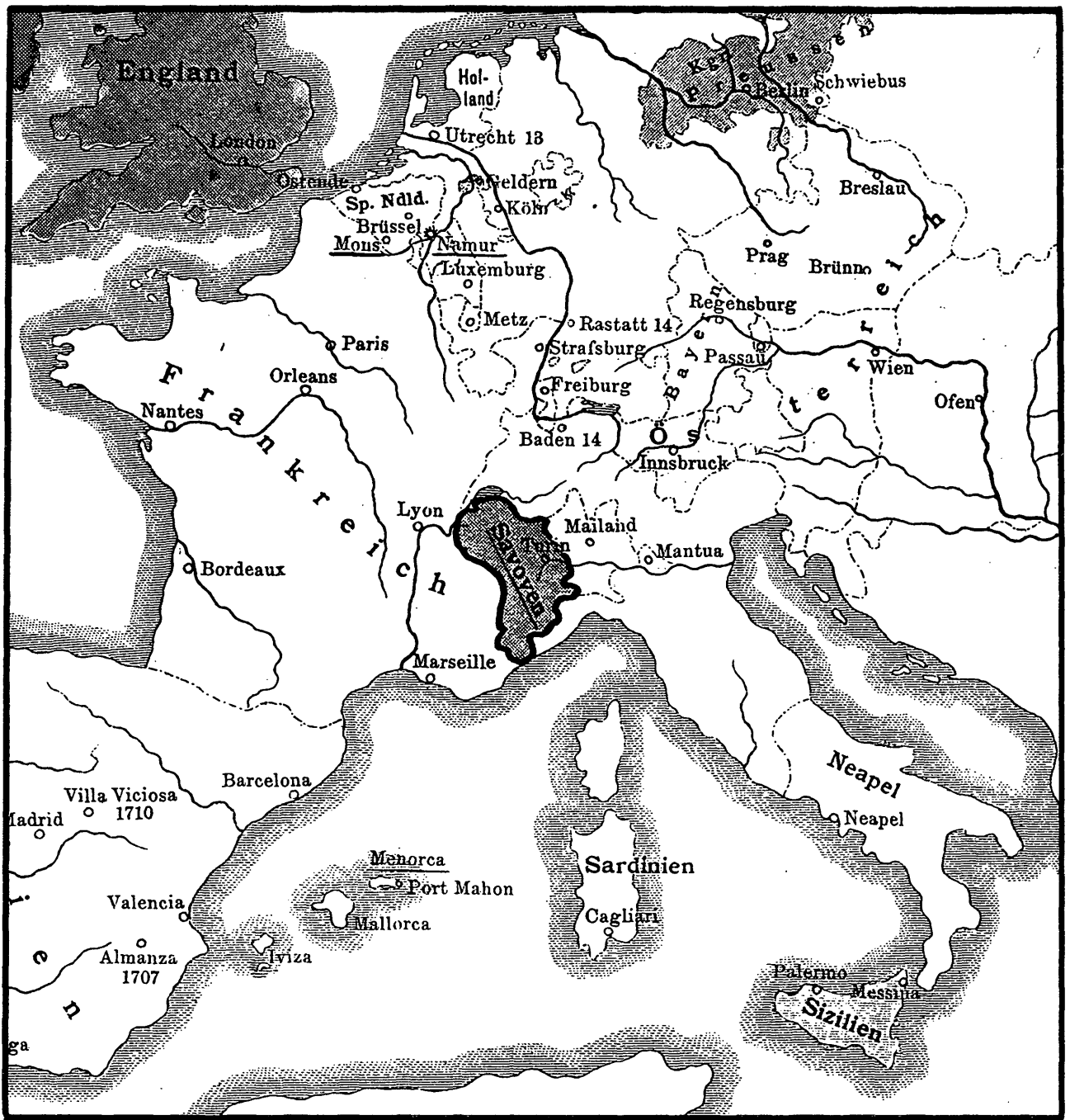
insolito Reiphan...
18. Jh.
A...



Homann, J. B., Bavariae Circulus et Electoratus ...
Salzburg 18. Jh.

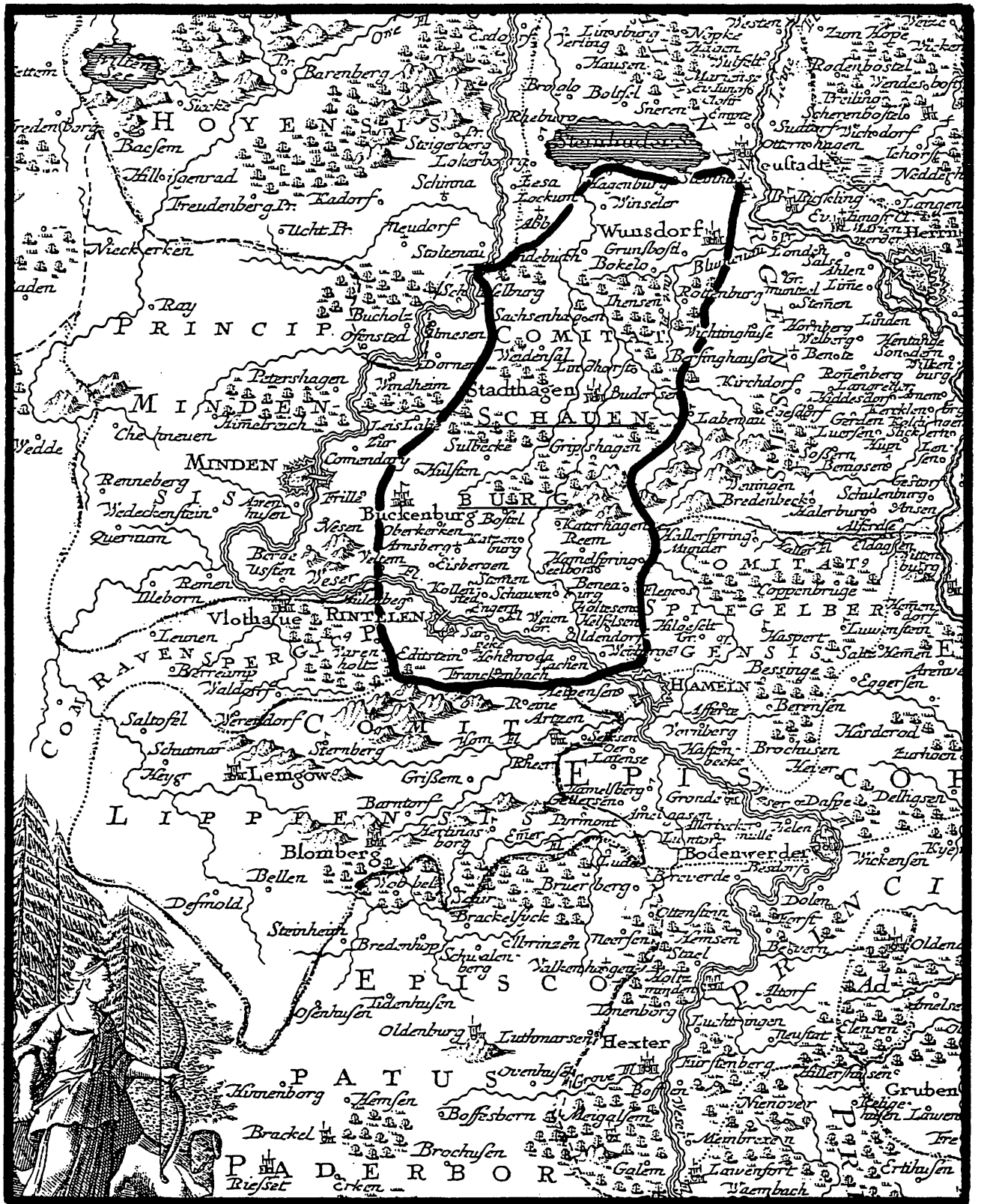


Preuschen, A. G., Karte des Markgräfler Landes, 1783
 Sausenberg



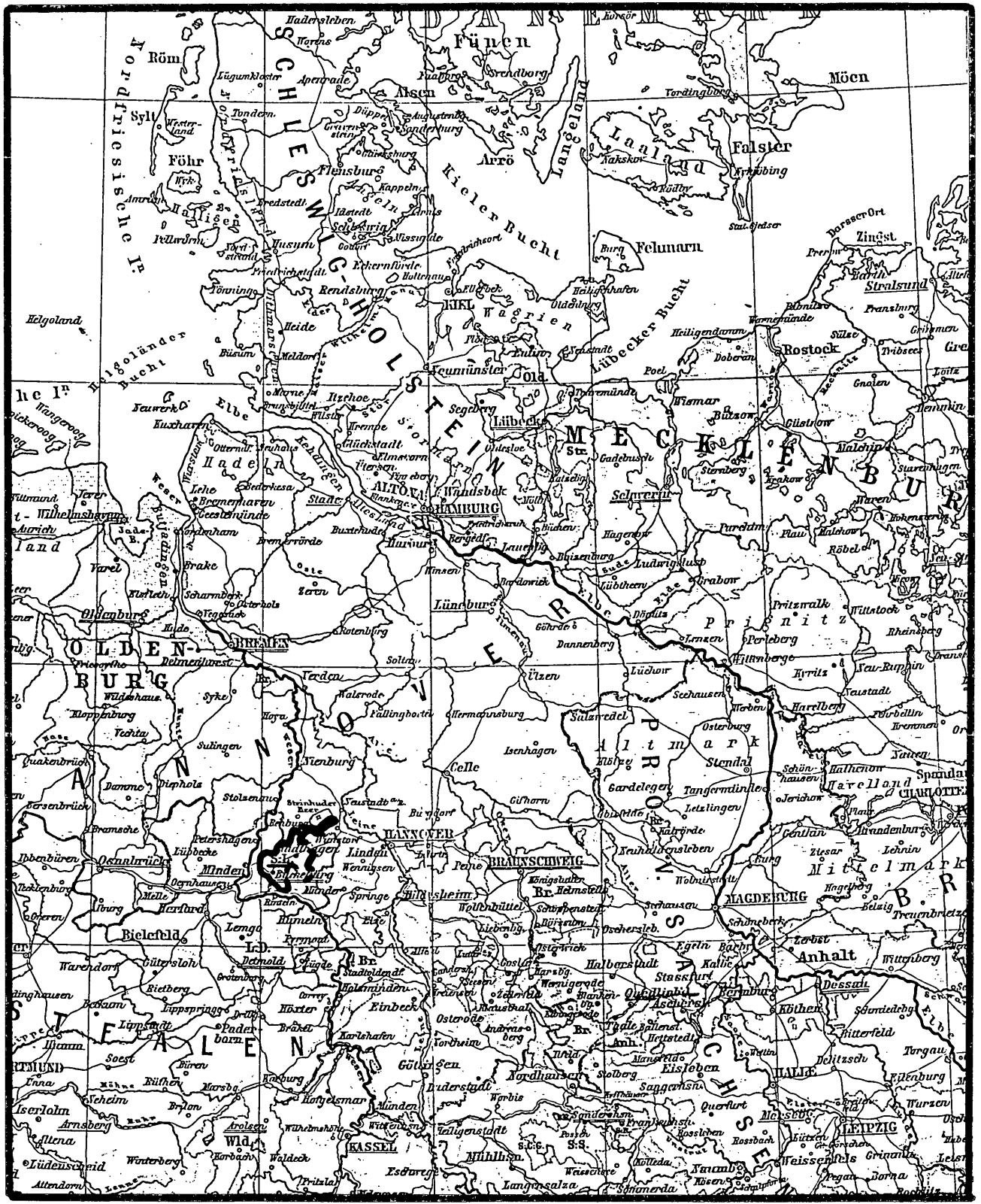
Rothert, III, 10, 1900

Savoyen 1713



Seutter, M., Electoratus Hanoverani ...

Schaumburg 18. Jh.



Diercke 39. A. 1903, 153
Schaumburg-Lippe



Putzger 30. A. 1906, 31
 Niederschlesien 1618



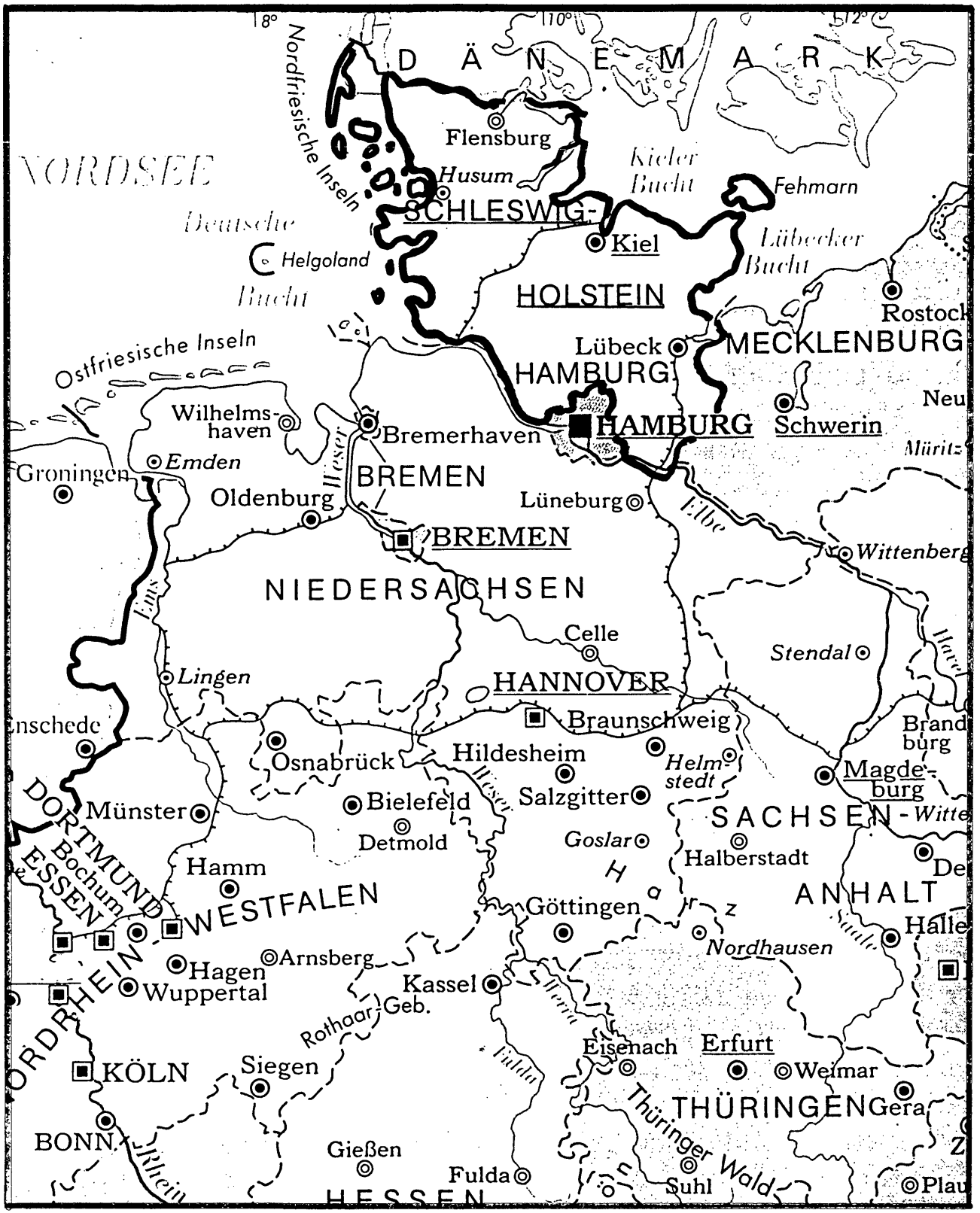
Putzger 30. A. 1906, 31

Oberschlesien 1618

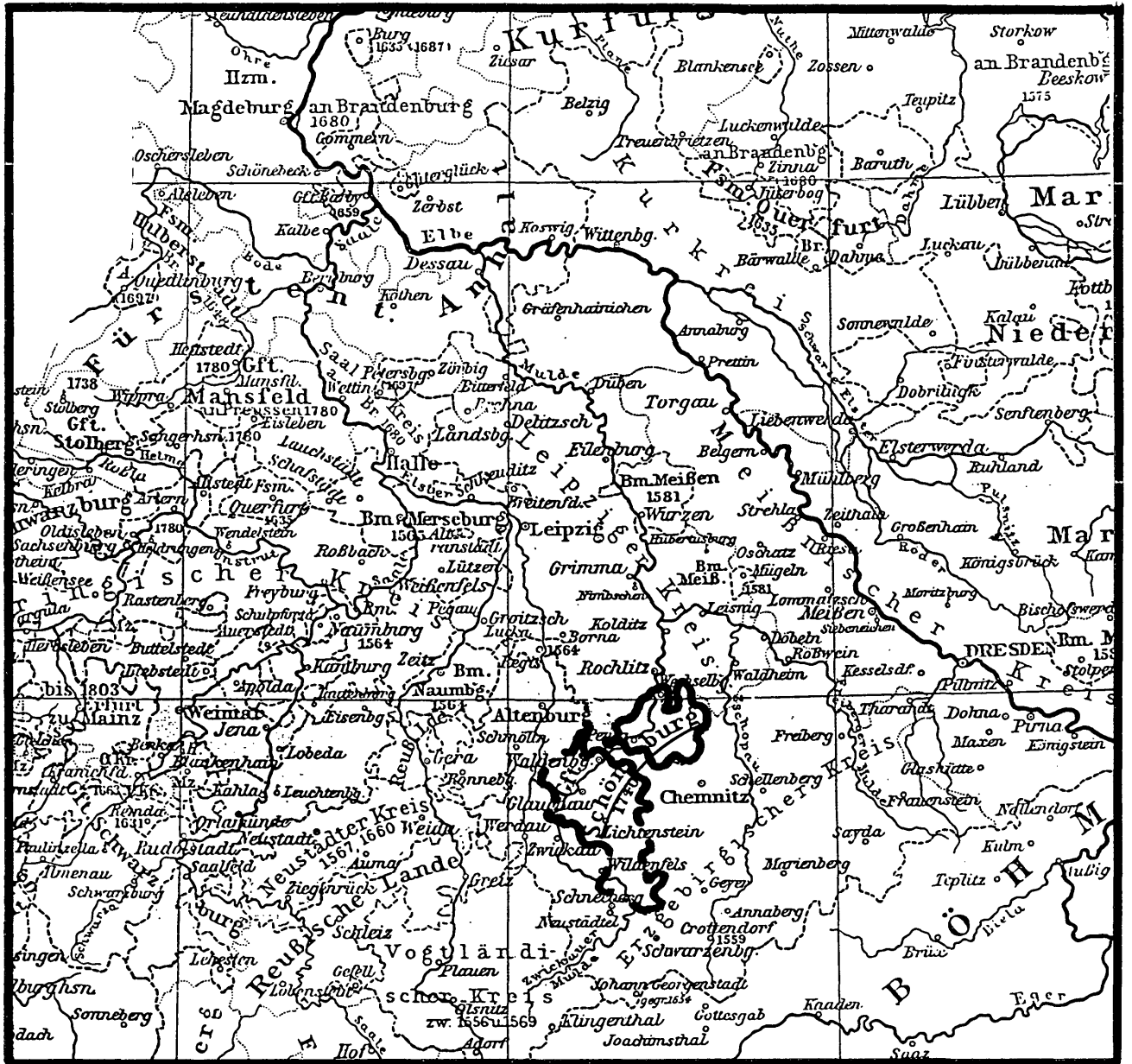


Putzger 28. A. 1904, 28

Schleswig 1815 - 1866

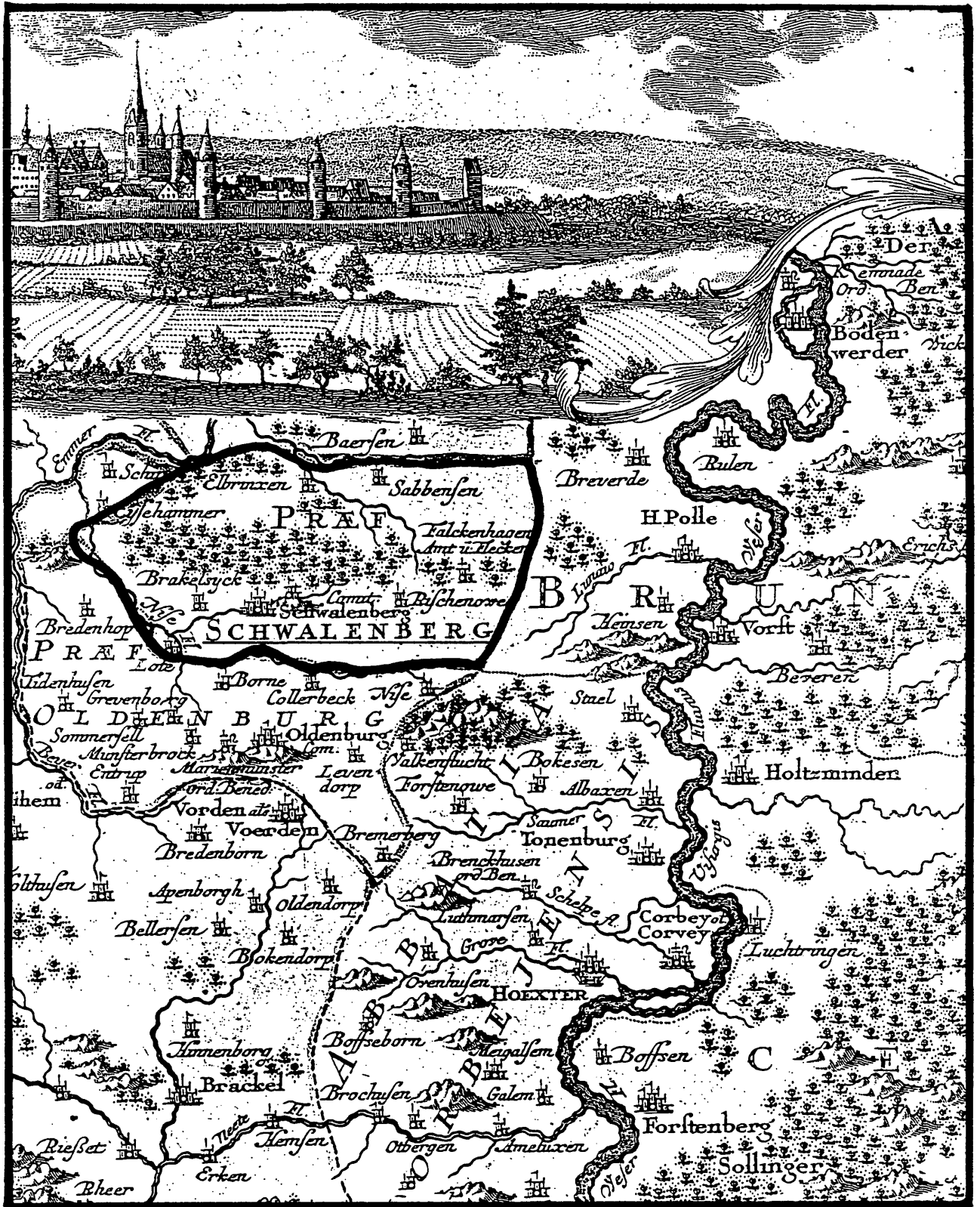


Schleswig-Holstein 1990

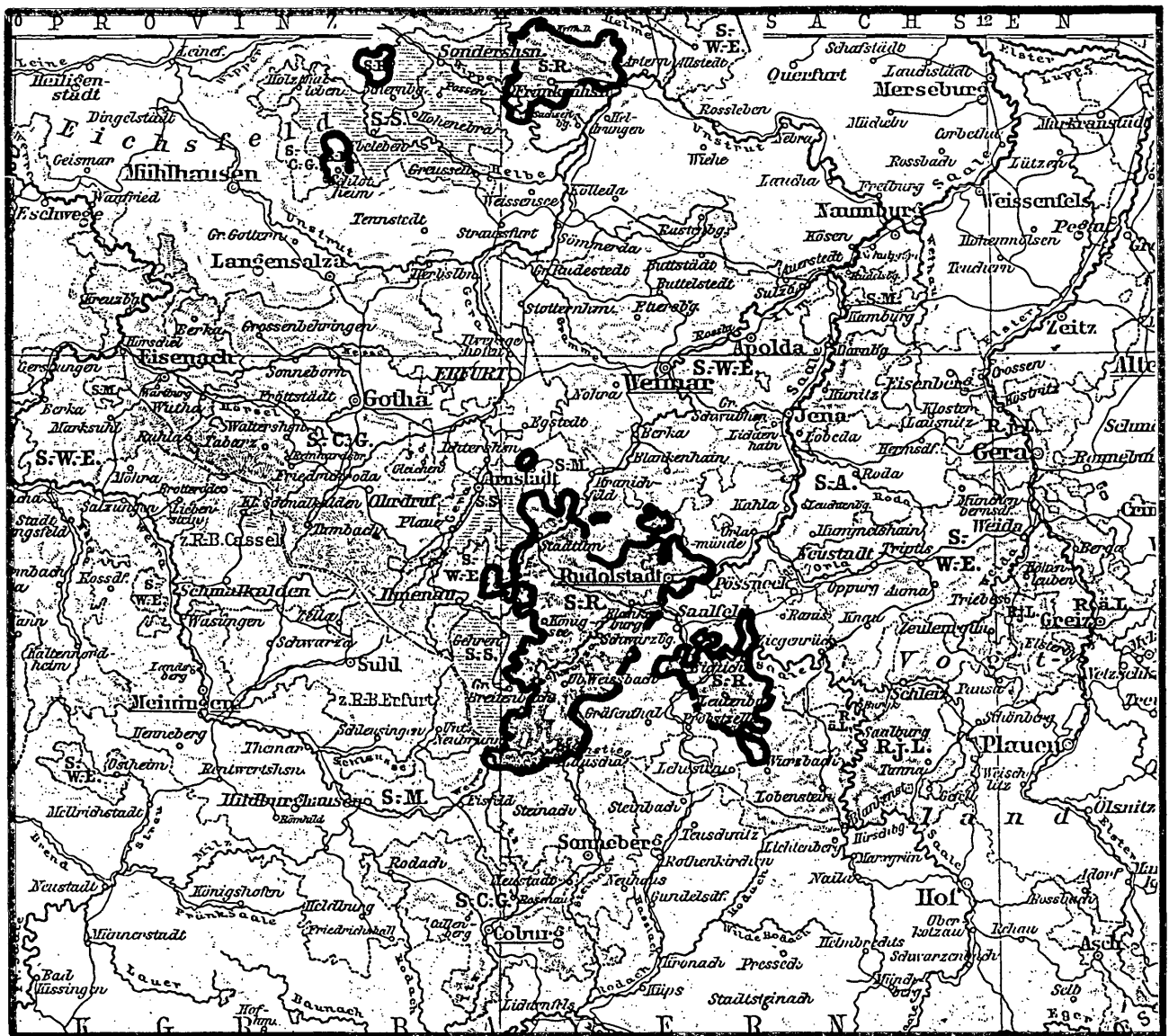


Putzger 28. A. 1904, 36

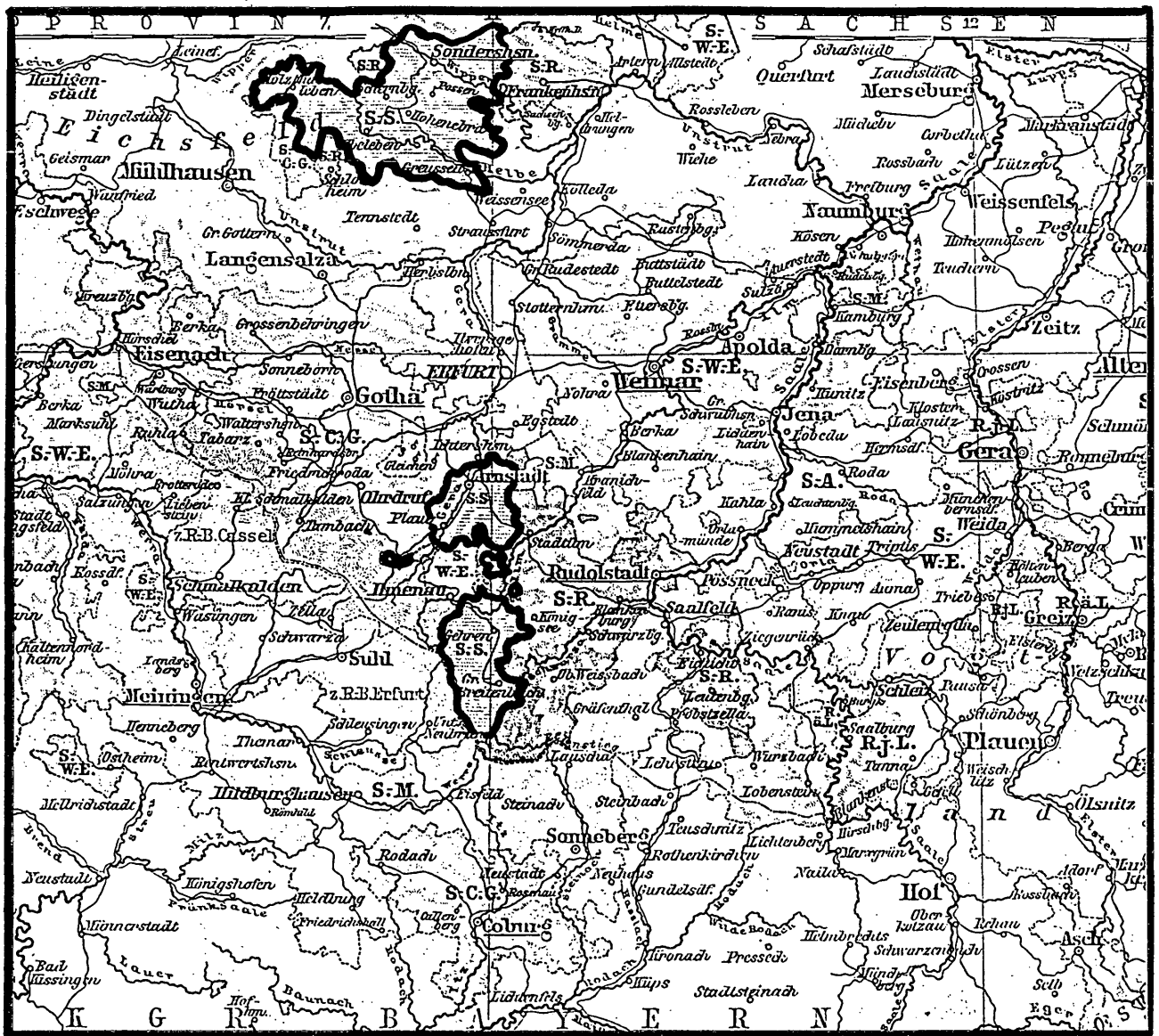
Schönburg 1554 - 1813



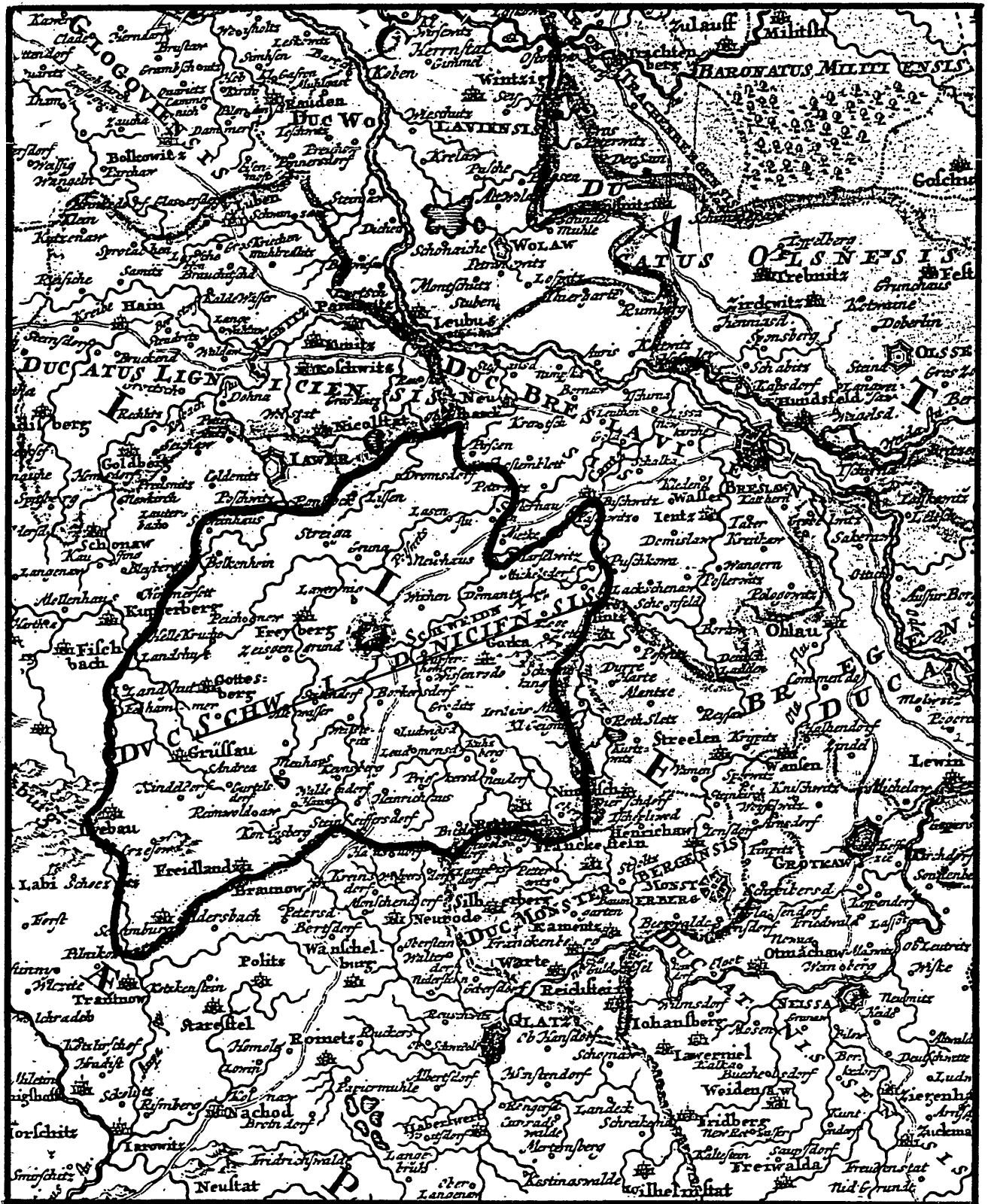
Seutter, M., Recens et Accurata Designatio Episcopatus Paderbornensis ...
 Schwalenberg 18. Jh.



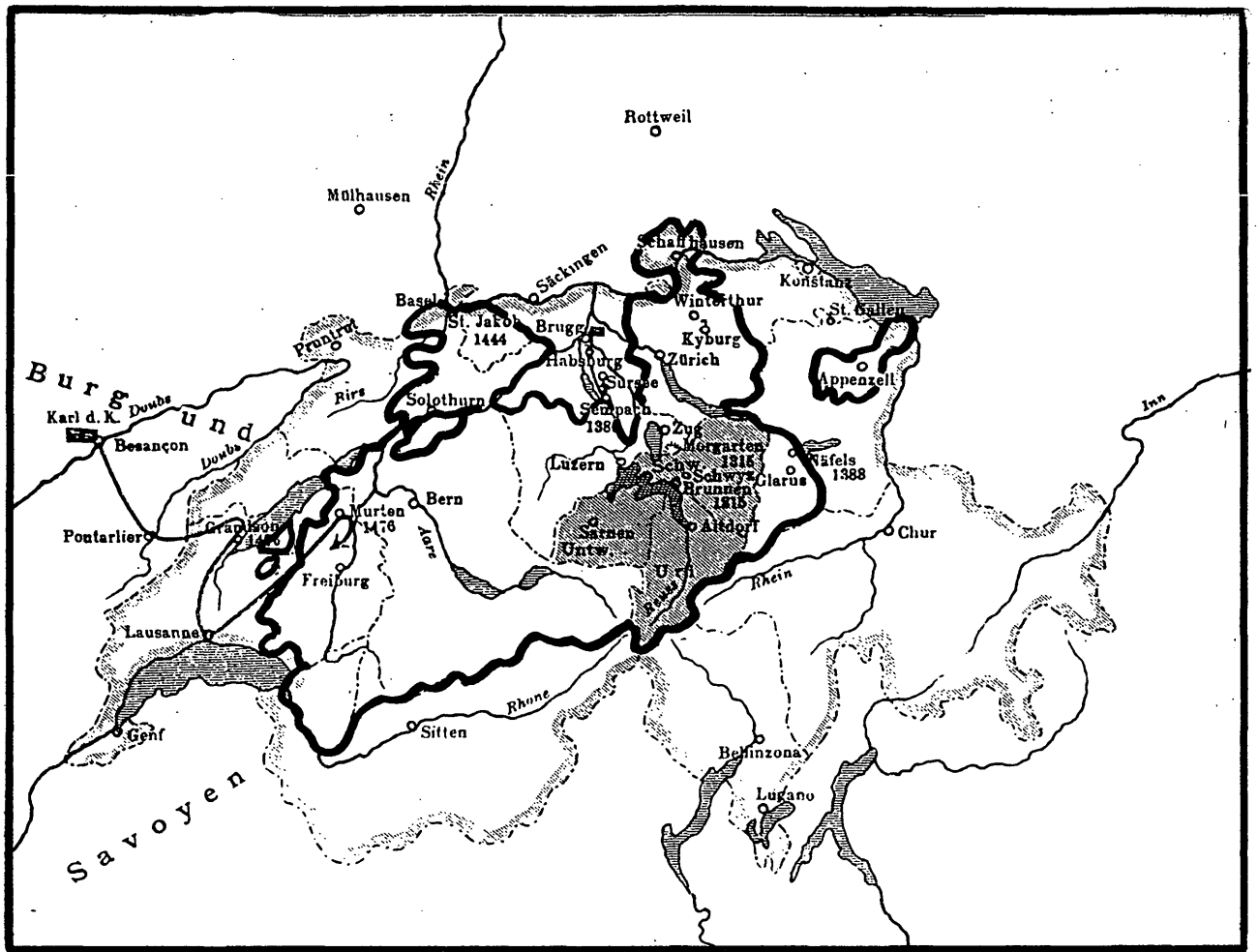
Dierke 39. A. 1903, 155
Schwarzburg-Rudolstadt



Diercke 39. A. 1903, 155
Schwarzburg-Sondershausen



Homann, J. B., Superioris et Inferioris Ducatus Silesia ...
Schweidnitz 18. Jh.



Rothert, II, 14, 4. A. 1903

Schweiz (Die 13 Orte)



Mayer, T., Helvetia Tredecim Statibus Liberis ..., 1751
Schwyz



Putzger 30. A. 1906, 20

Siebenbürgen 1559



Putzger 36. A. 1913, 23

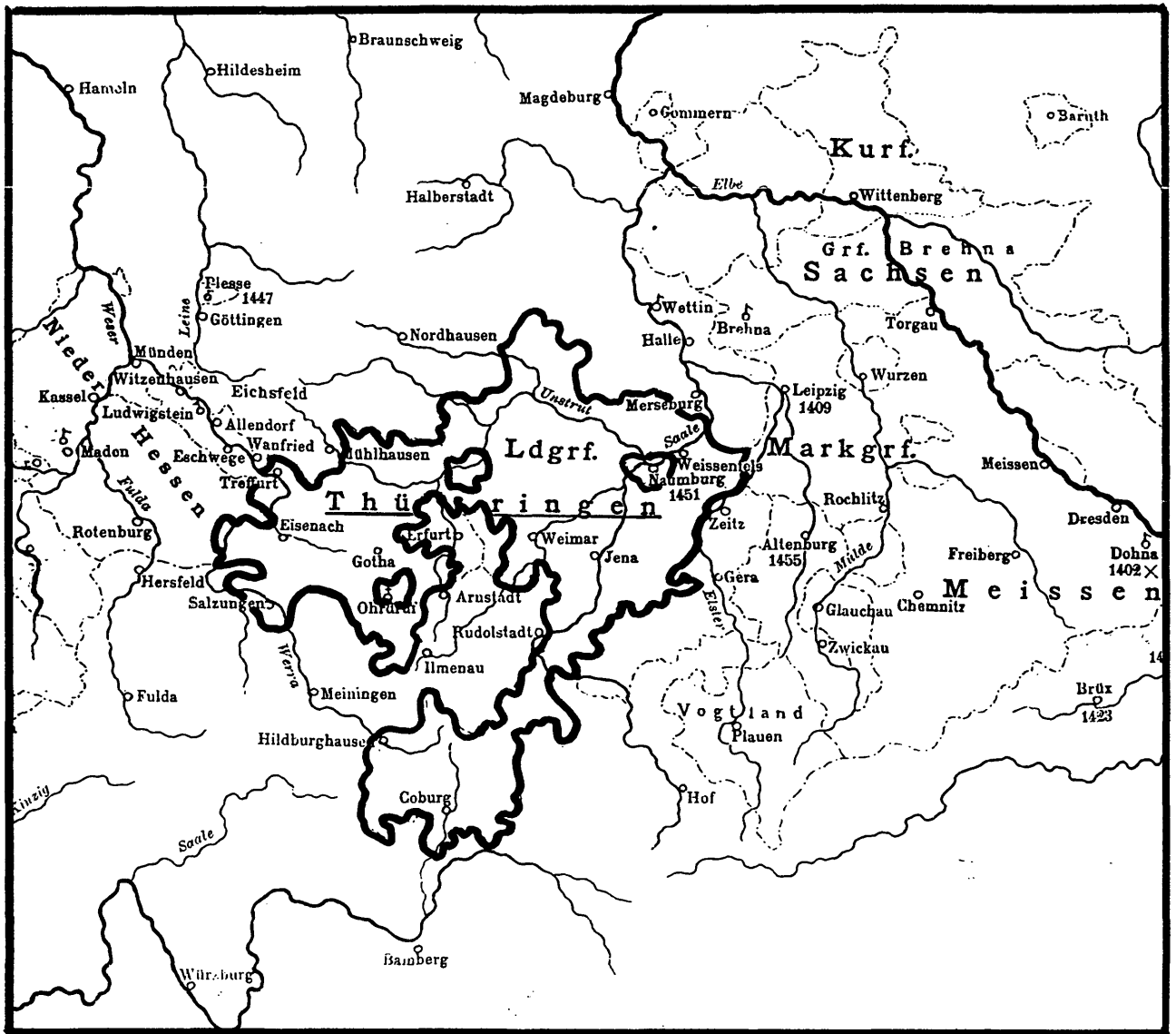
Sizilien (Königreich beider Sizilien) 17. und 18. Jh.



Putzger 36. A. 1913, 21
 Steiermark 1547

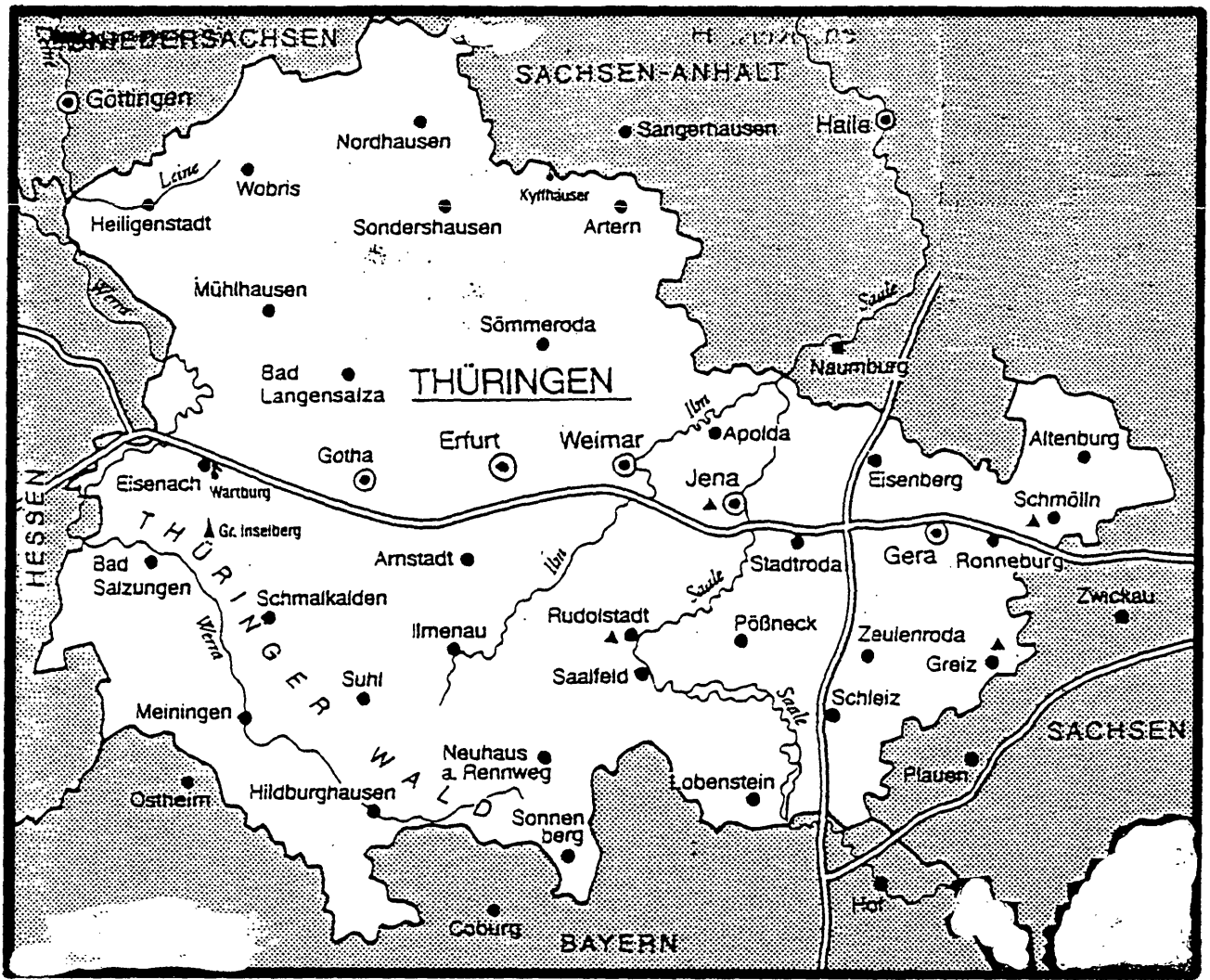


Homann, J. B., Superioris et Inferioris Ducatus Silesiae ...
 Teschen 18. Jh.

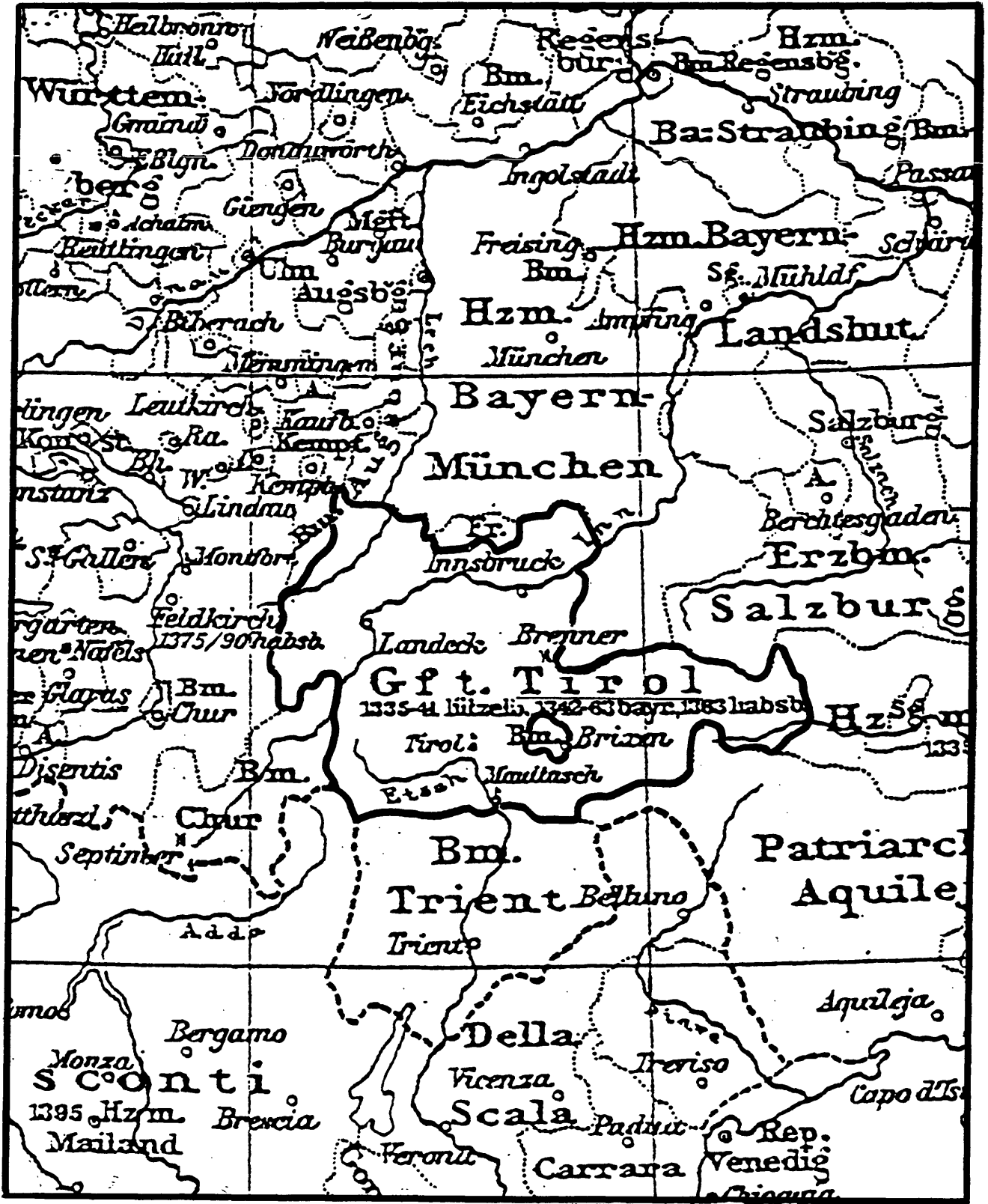


Rothert, VI, 1, 8, 1902

Thüringen 1450

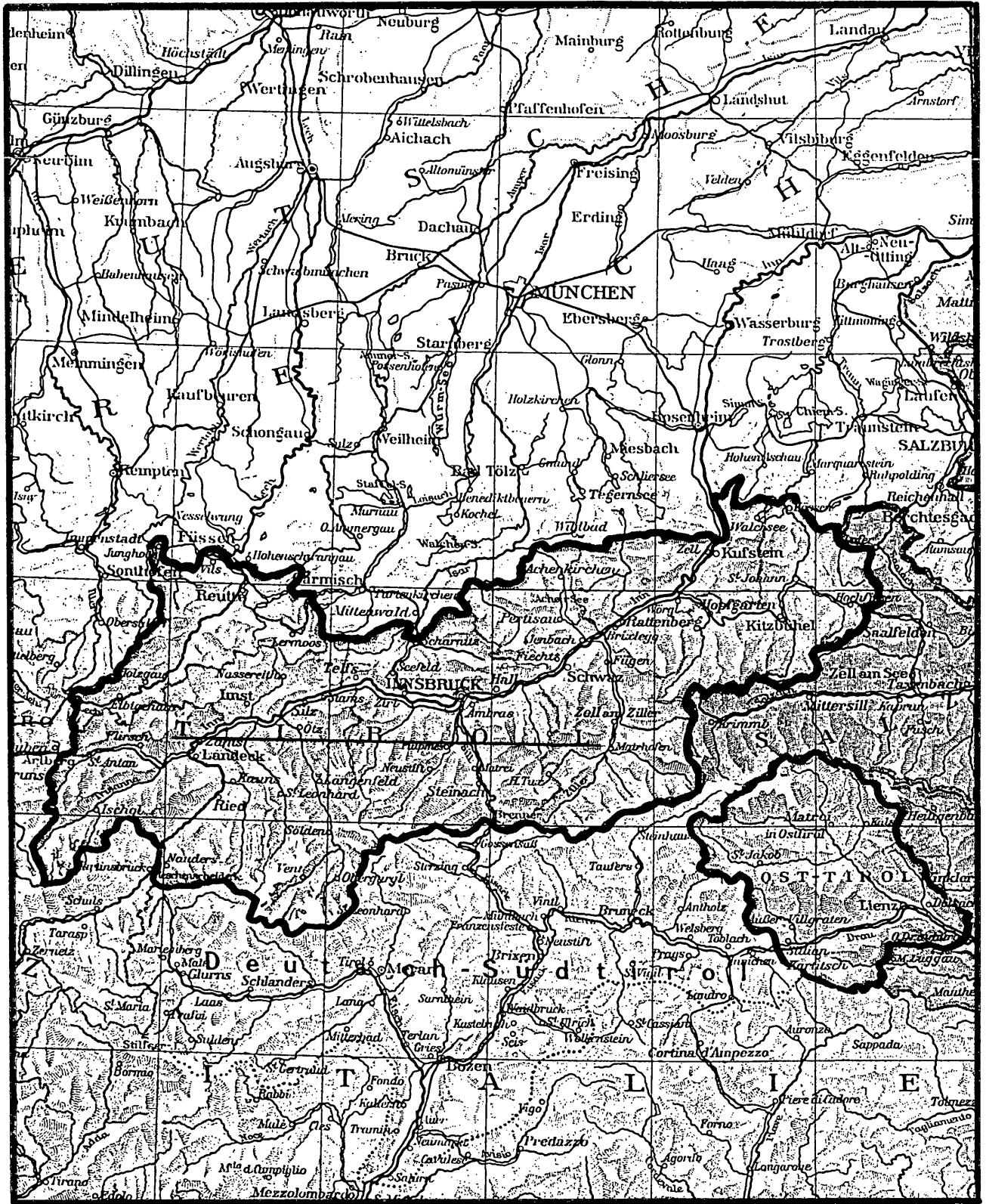


Thüringen 1991



Putzger 36. A. 1913, 18

Tirol 1378



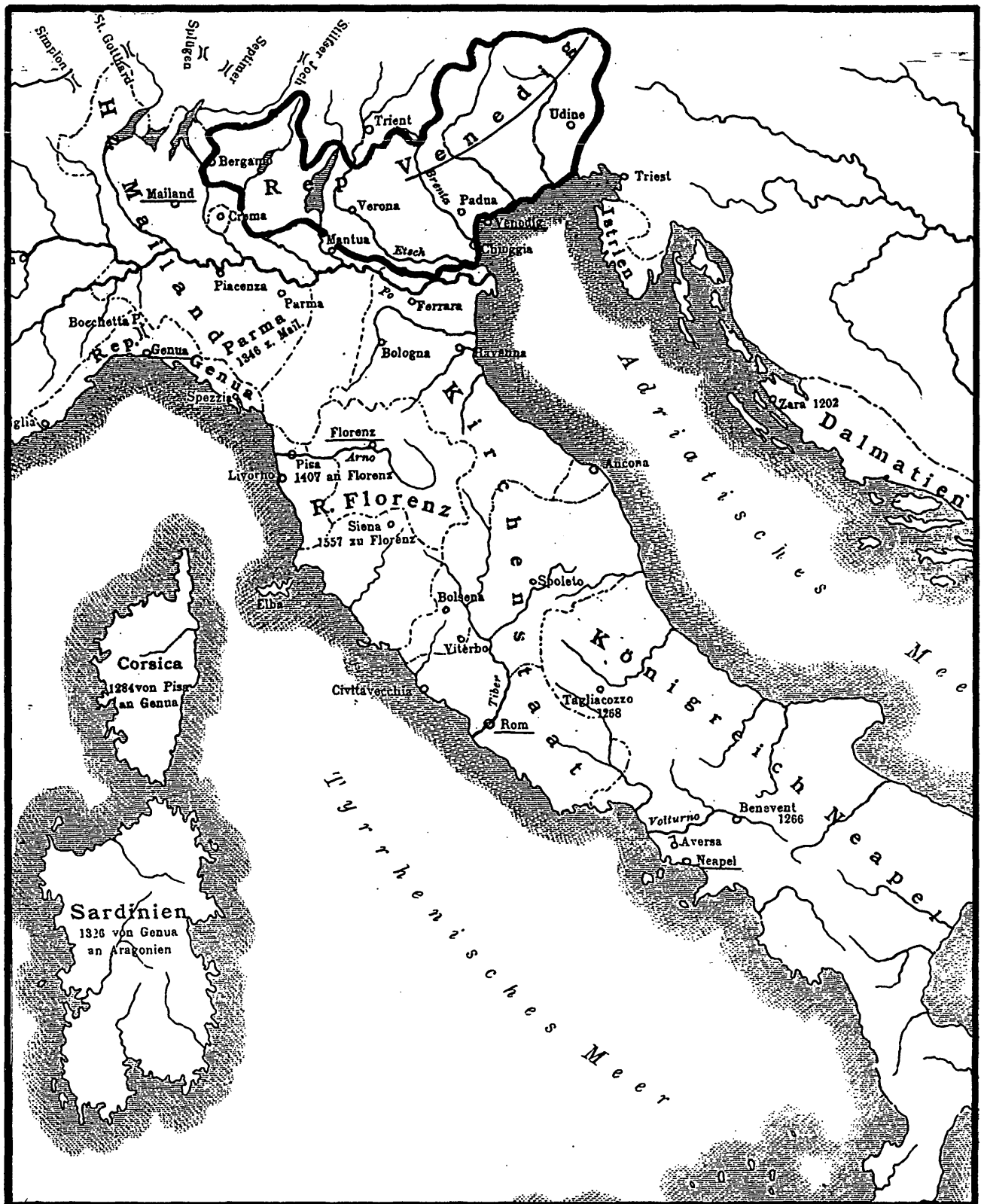


Rothert, III, 4, 1900

Trier 1618 - 1648



Homann, J. B., Superioris et Inferioris Ducatus Silesiae ...
Troppau 18. Jh.

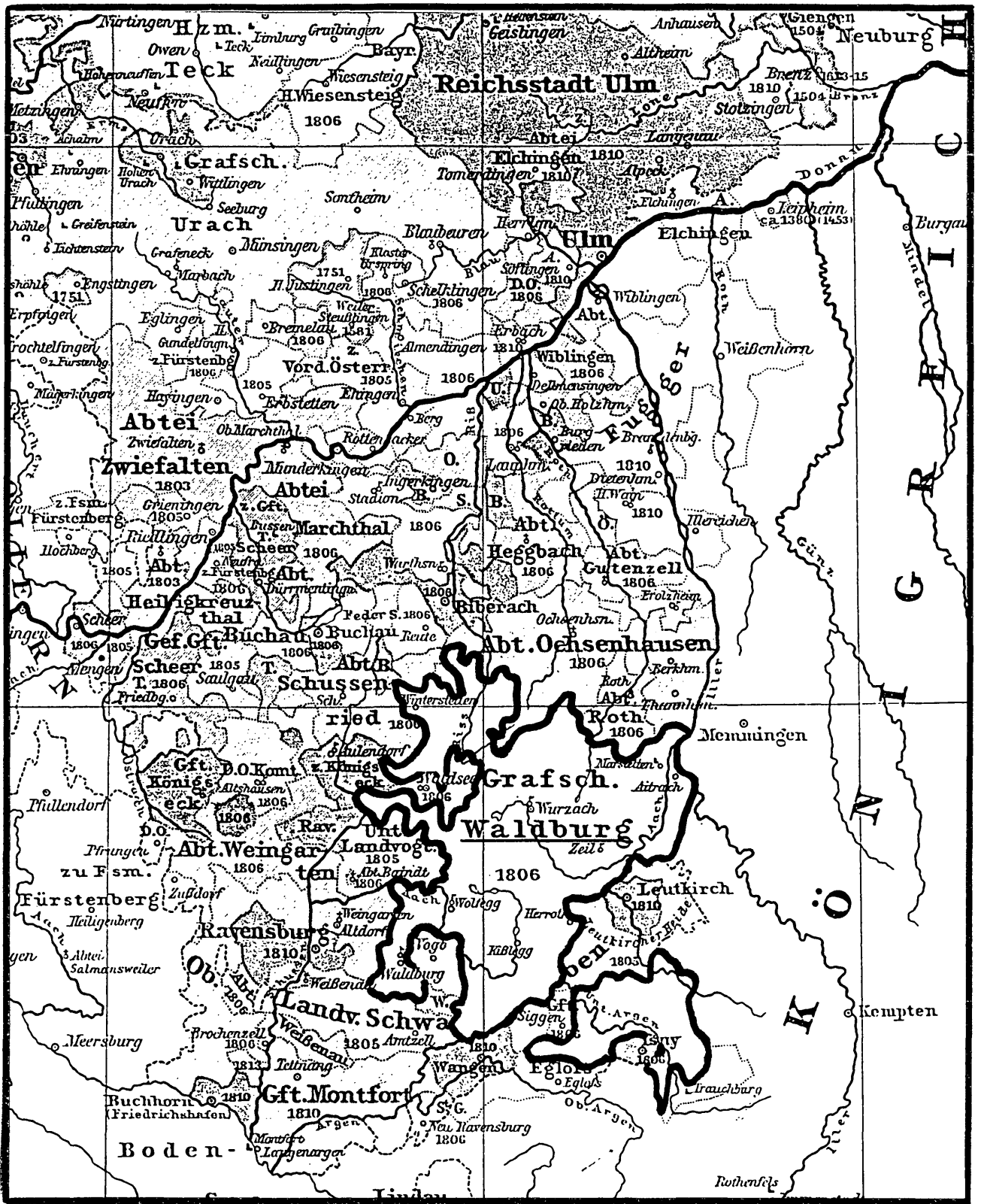


Rothert, II, 19, 4. A. 1903
 Venedig (im späten Mittelalter)

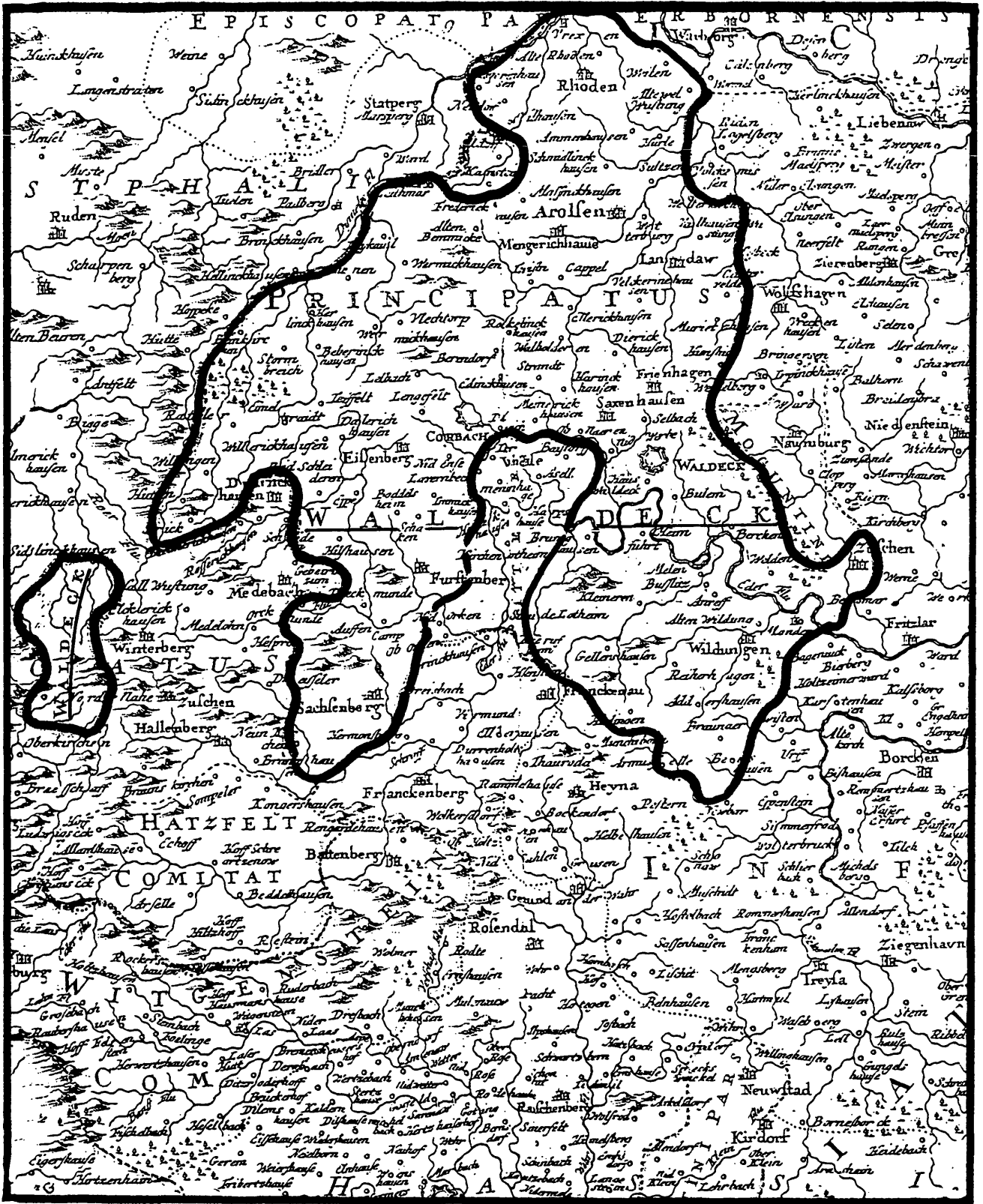


Homann, J. B., Circulus Saxoniae inferioris ... , 1714

Verden



Putzger 30. A. 1906, 35
Waldburg 1789

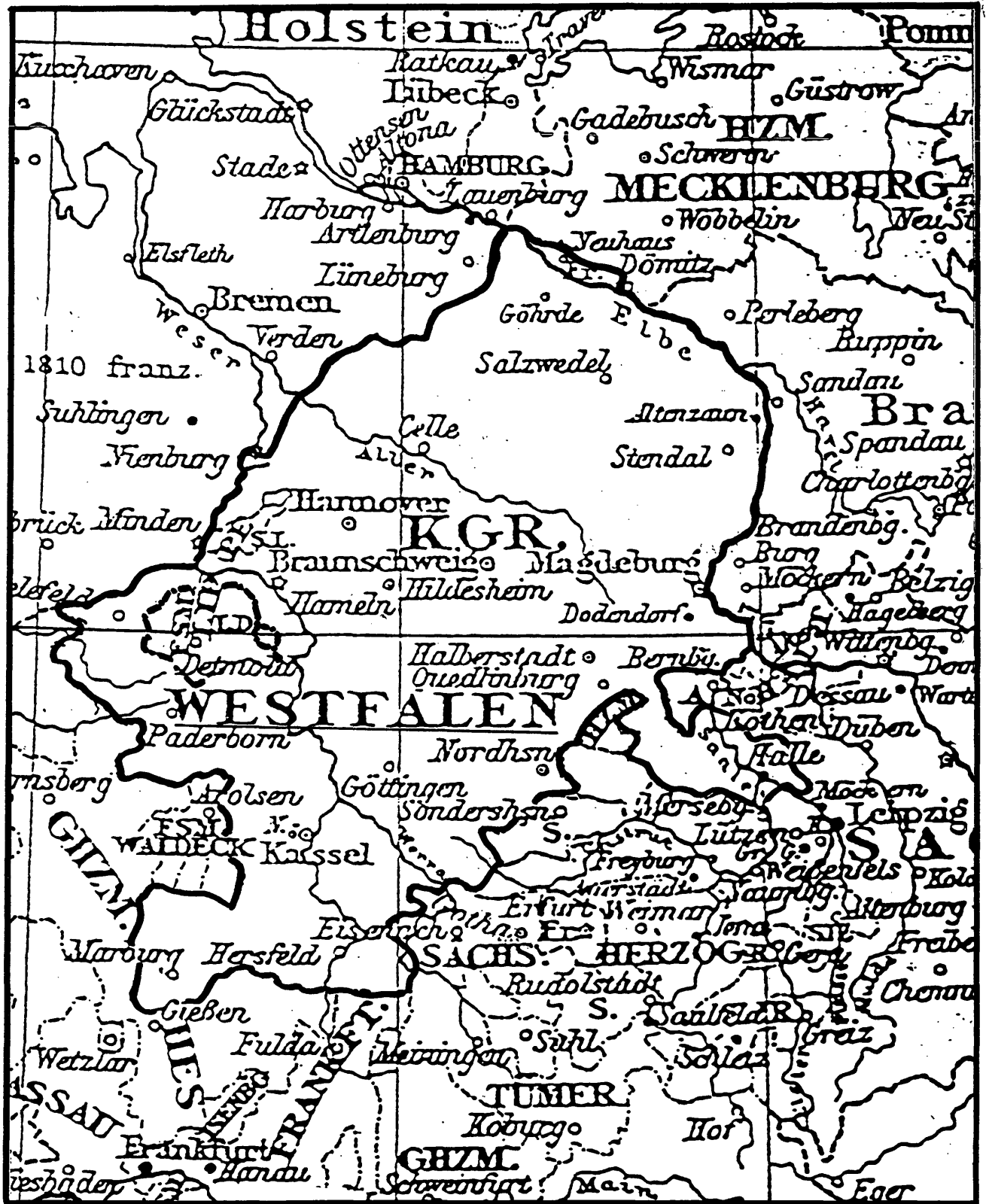


Homann, J. B., S(ancti) R(omani) I(mperii) Circulus Rhenanus Superior
Waldeck 18. Jh.



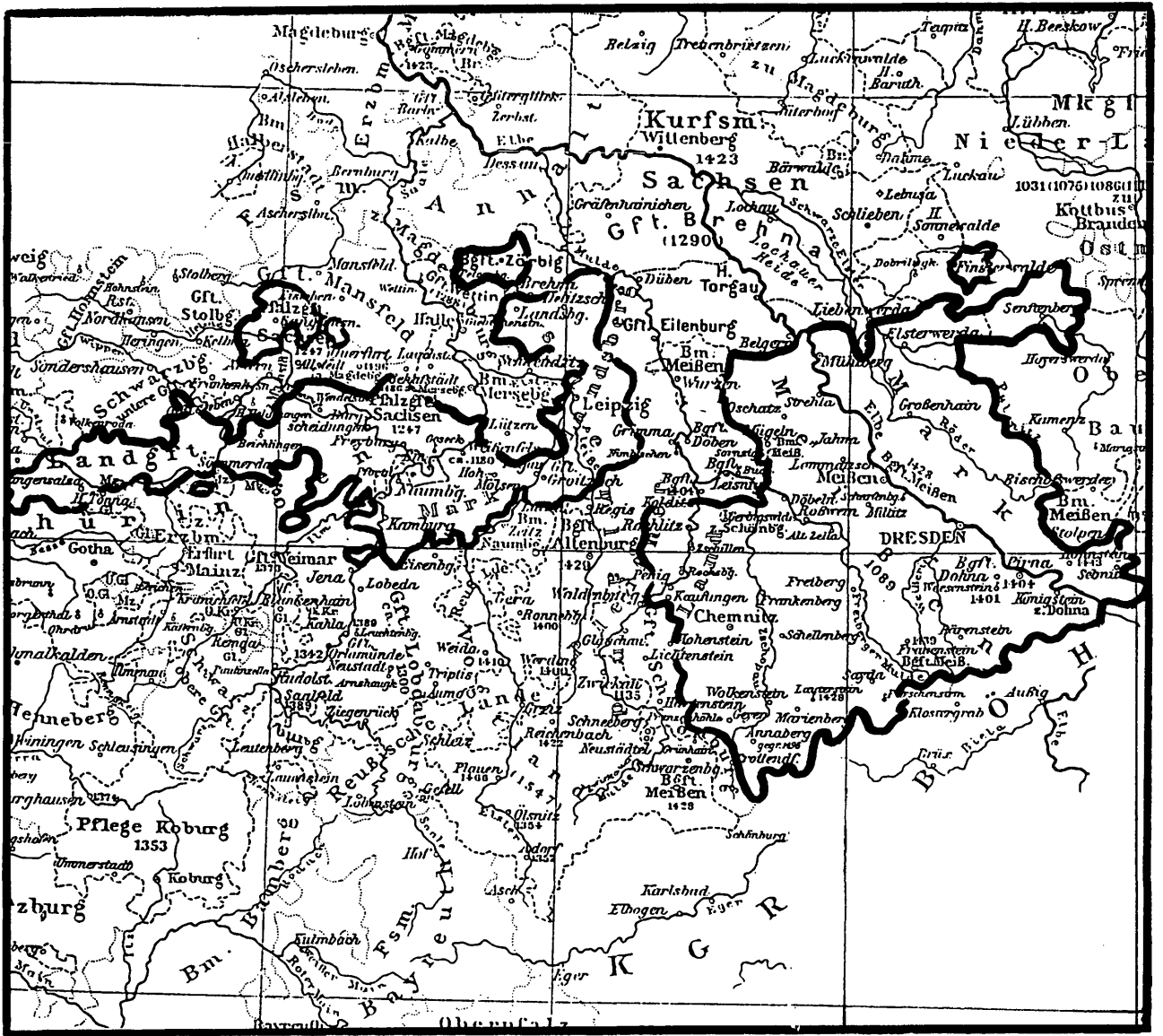
Homann, J. B., Ducatus Franconiae orientalis ..., 1720 ff.

Wertheim



Putzger 36. A. 1913, 27

Westfalen 1812



Putzger 28. A. 1904, 36

Wettinische Lande (Albertinische Linie) 1485



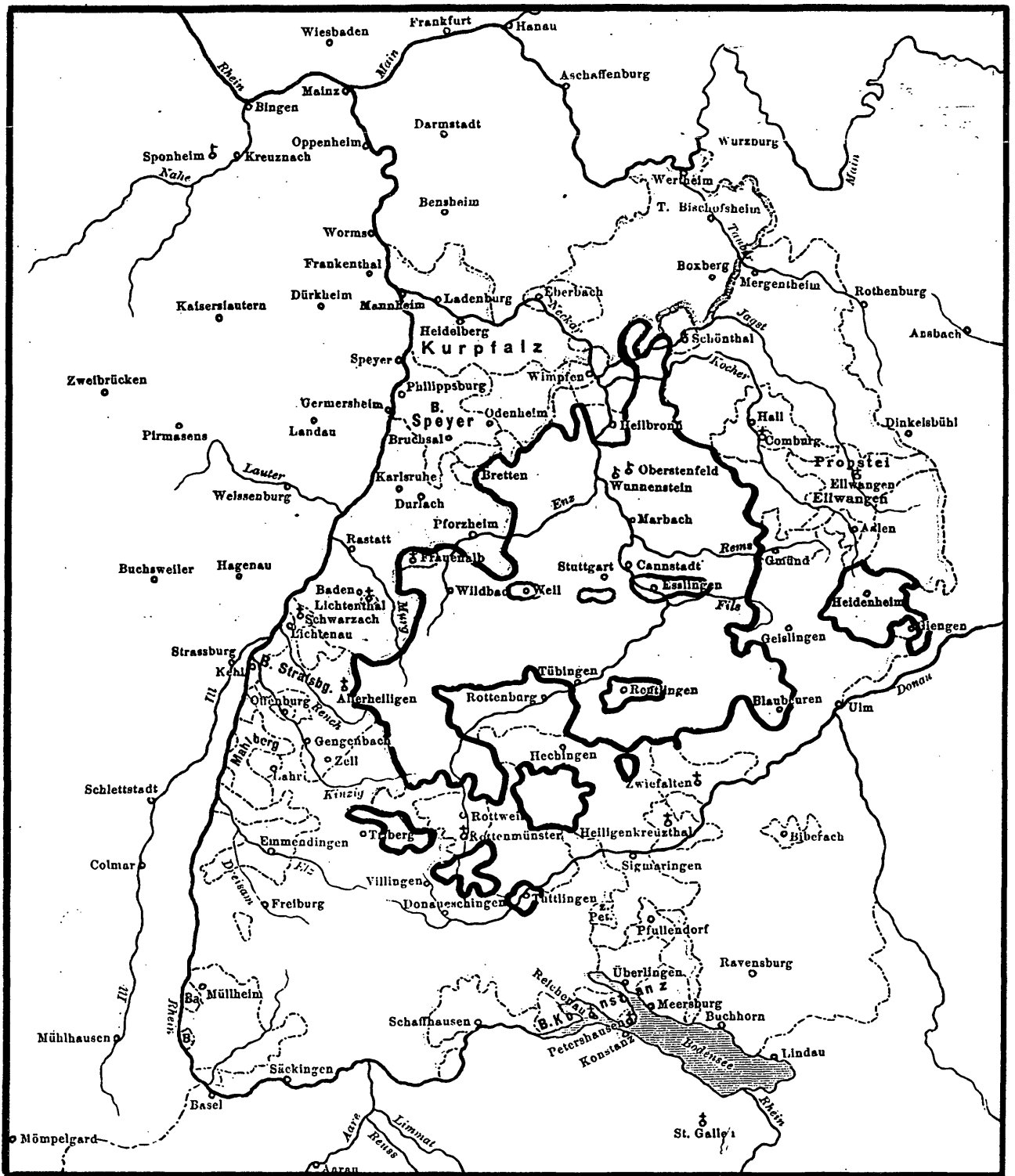
Putzger 28. A. 1904, 36

Wettinische Lande (Ernestinische Linie) 1485



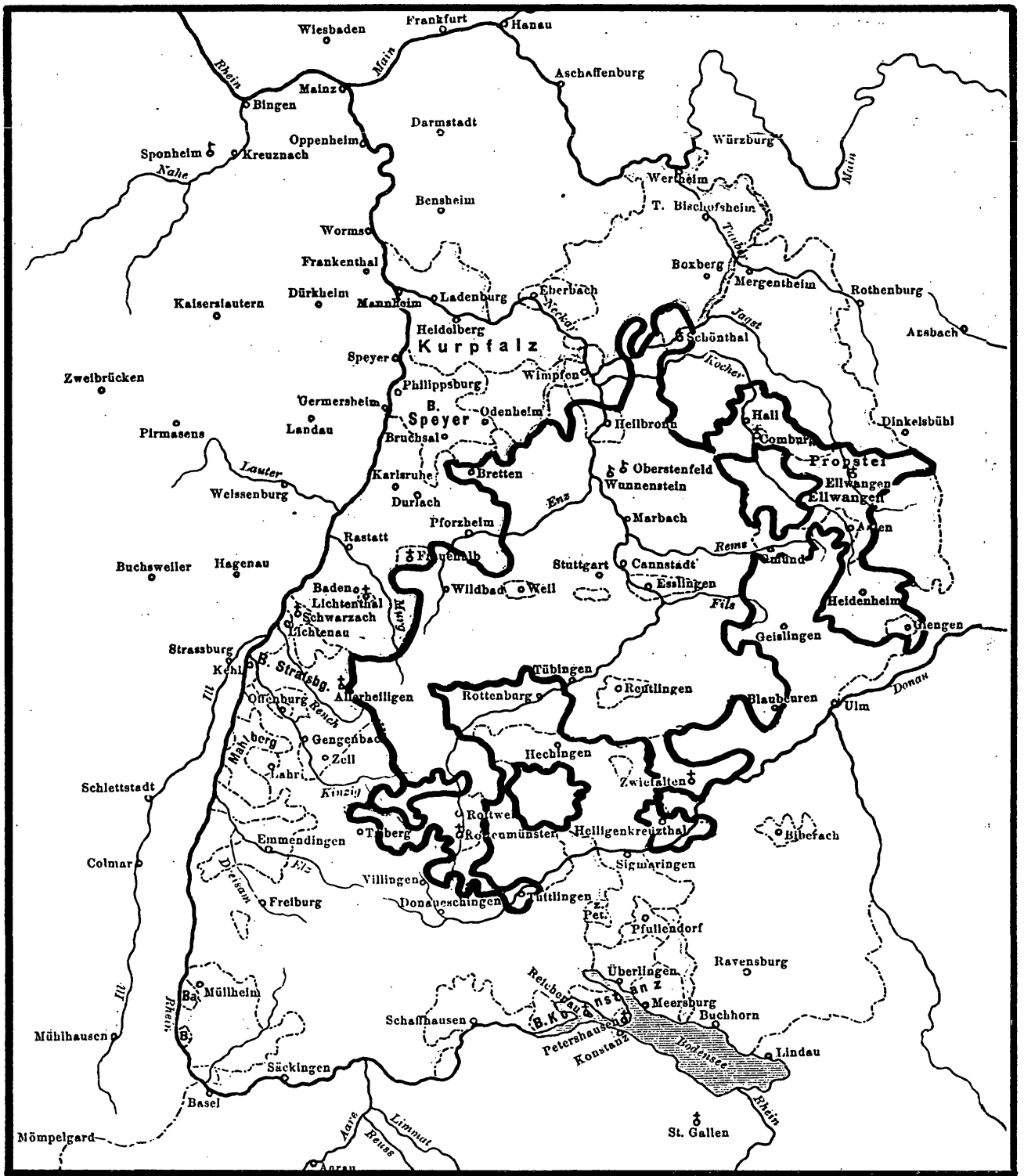
Homann, J. B., S(ancti) R(omani) I(mperii) Circulus Rhenanus Superior ...

Wittgenstein 18. Jh.



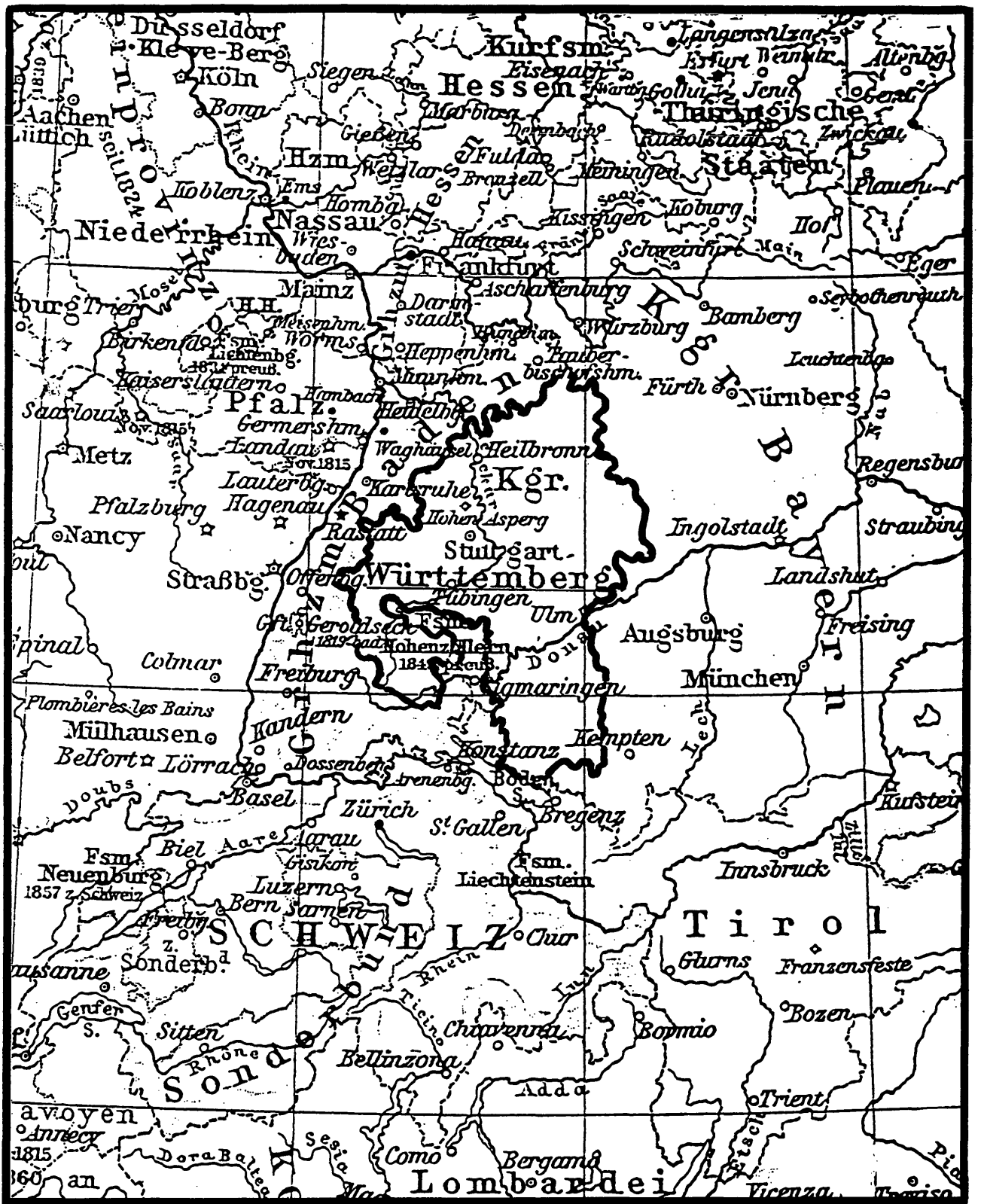
Rothert, VI, 2, 13, 1902

Württemberg bis 1803



Rothert, VI, 2, 13, 1902

Württemberg nach 1803




Putzger 36. A. 1913, 28
 Württemberg 1815 - 1866



Visscher, N., S(ancti) R(omani) I(mperii) Sueviae circulus atque ducatus ... , 1690/1700

71% = 12,1 cm



Stk 17,2 *best*
12,2

71%

besser

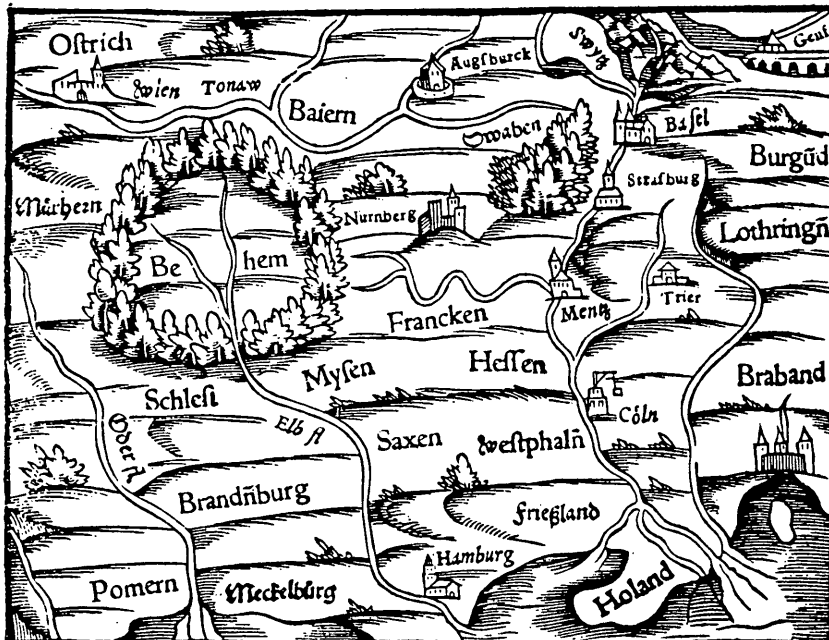
73 oder 75%

Visscher, N., S(ancti) R(omani) I(mperii) Sueviae circulus atqu.
ducatus, 1690/1700
Augsburg (Hochstift)

ARBEITEN
ZUR RECHTS- UND SPRACHWISSENSCHAFT
39

Gerhard Köbler

ATLAS
DEUTSCHER LÄNDER
EUROPÄISCHEN RAHMENS



GIESSEN 1993
ISBN 3-88430-056-3

Arbeiten zur Rechts- und Sprachwissenschaft

Arbeiten zur Rechts- und Sprachwissenschaft Verlag GmbH
Postfach 11 01 09
D 35346 Gießen-Lahn

Atlas deutscher Länder europäischen Rahmens

ii

39

Atlas deutscher Länder europäischen Rahmens.

Sammlung einzelner Kartenteile

für

historische Entwicklungslinien Deutschlands europäischer Nachbarschaft

von

Gerhard Köbler

o. Universitätsprofessor in Innsbruck

Arbeiten zur Rechts- und Sprachwissenschaft-Verlag

D 35346 Gießen/Lahn

Die Augen vieler Mäuse gleißen,
wenn Nattern nach dem Aare beißen.

1993

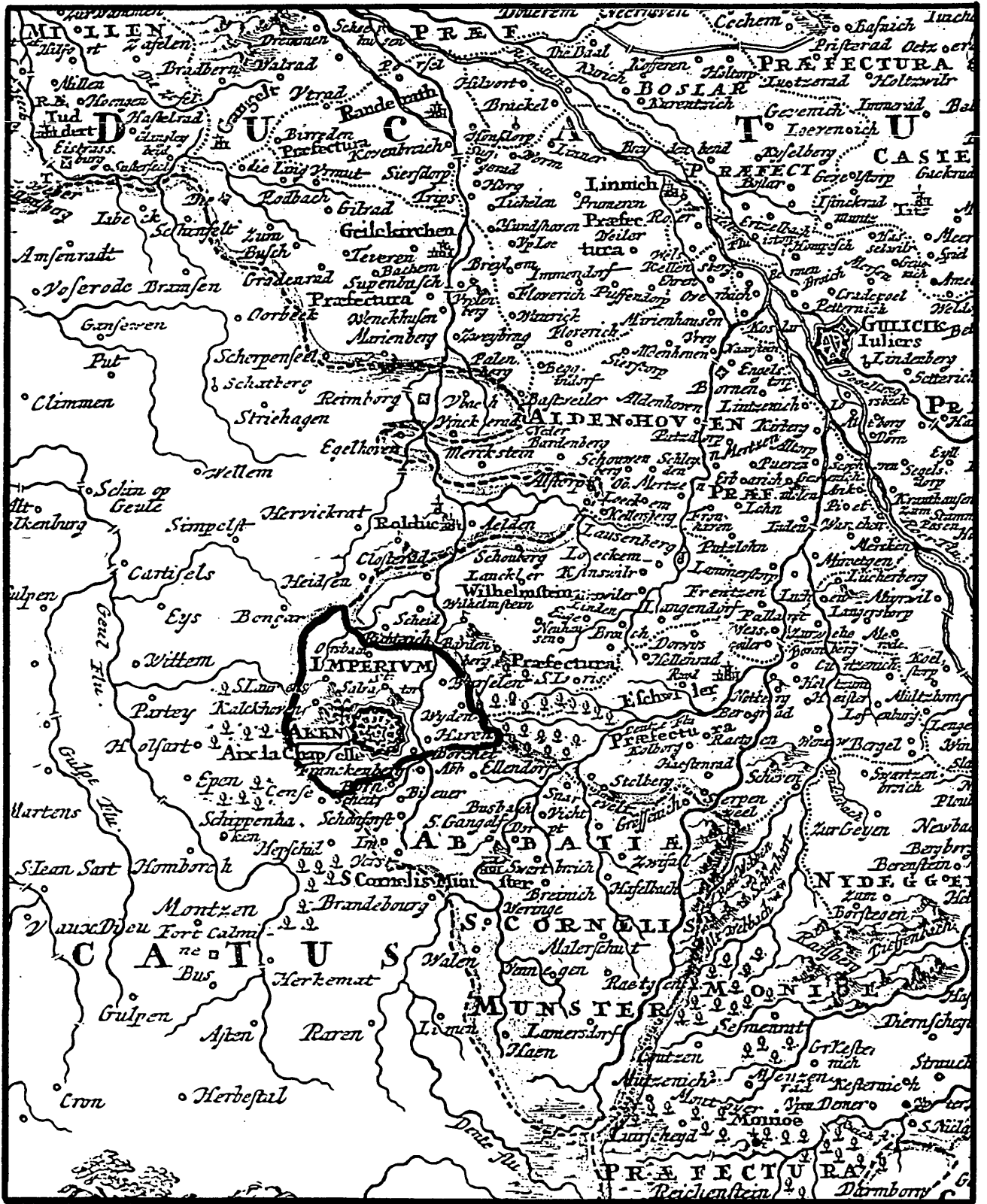
© Arbeiten zur Rechts- und Sprachwissenschaft-Verlag GmbH

D 35346 Gießen/Lahn

Alle Rechte vorbehalten. Printed in Germany

Herstellung: A. Wittchen, Hinter dem Dorfe 14 D37176 Parenden

ISBN 3-88430-056-3

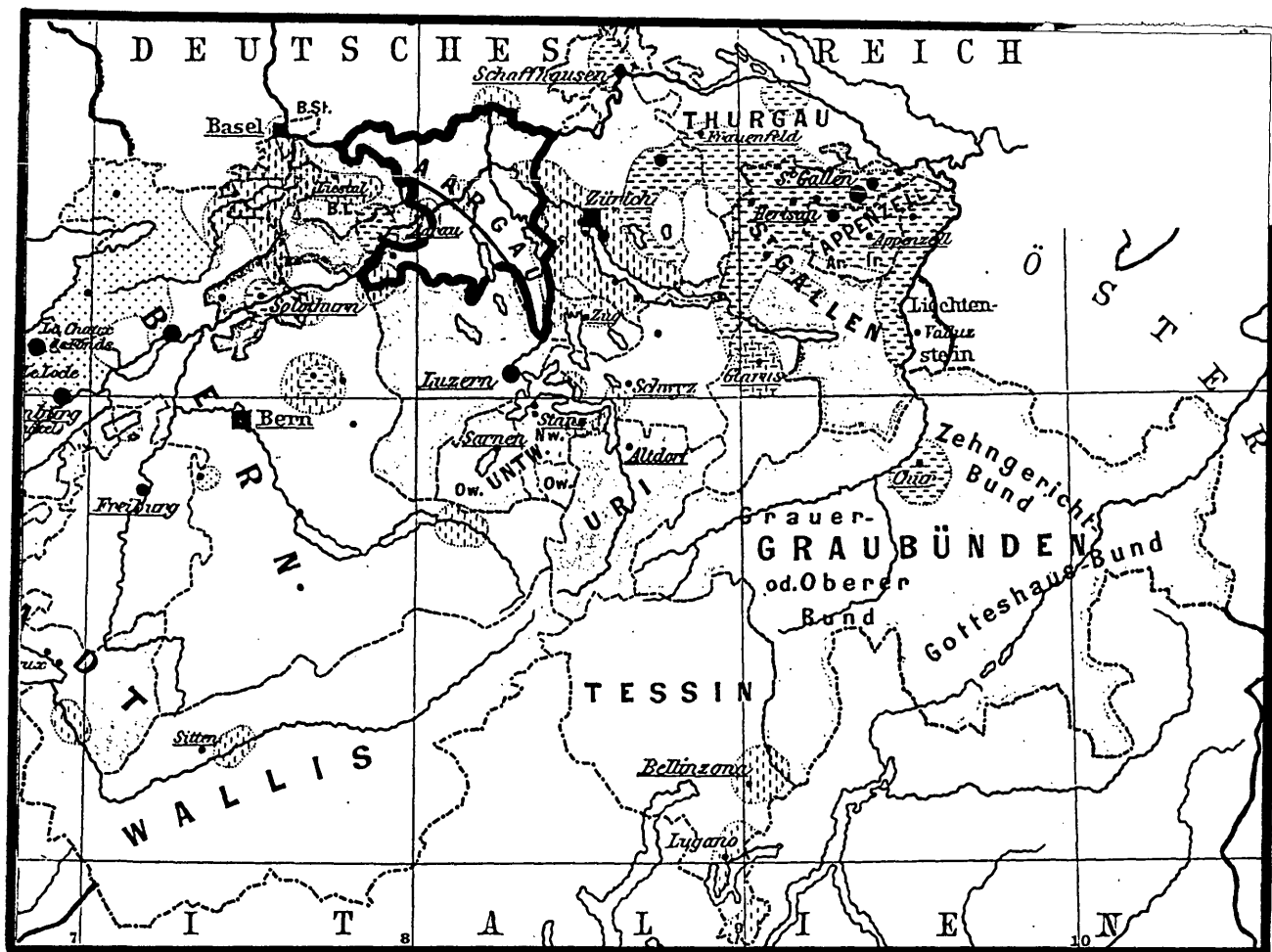


Homann, J. B., Archiepiscopatus et Electoratus Coloniensis ..., 1710
 Aachen (Aachener Reich)



Putzger 30. A. 1906, 35

Aalen 1789.

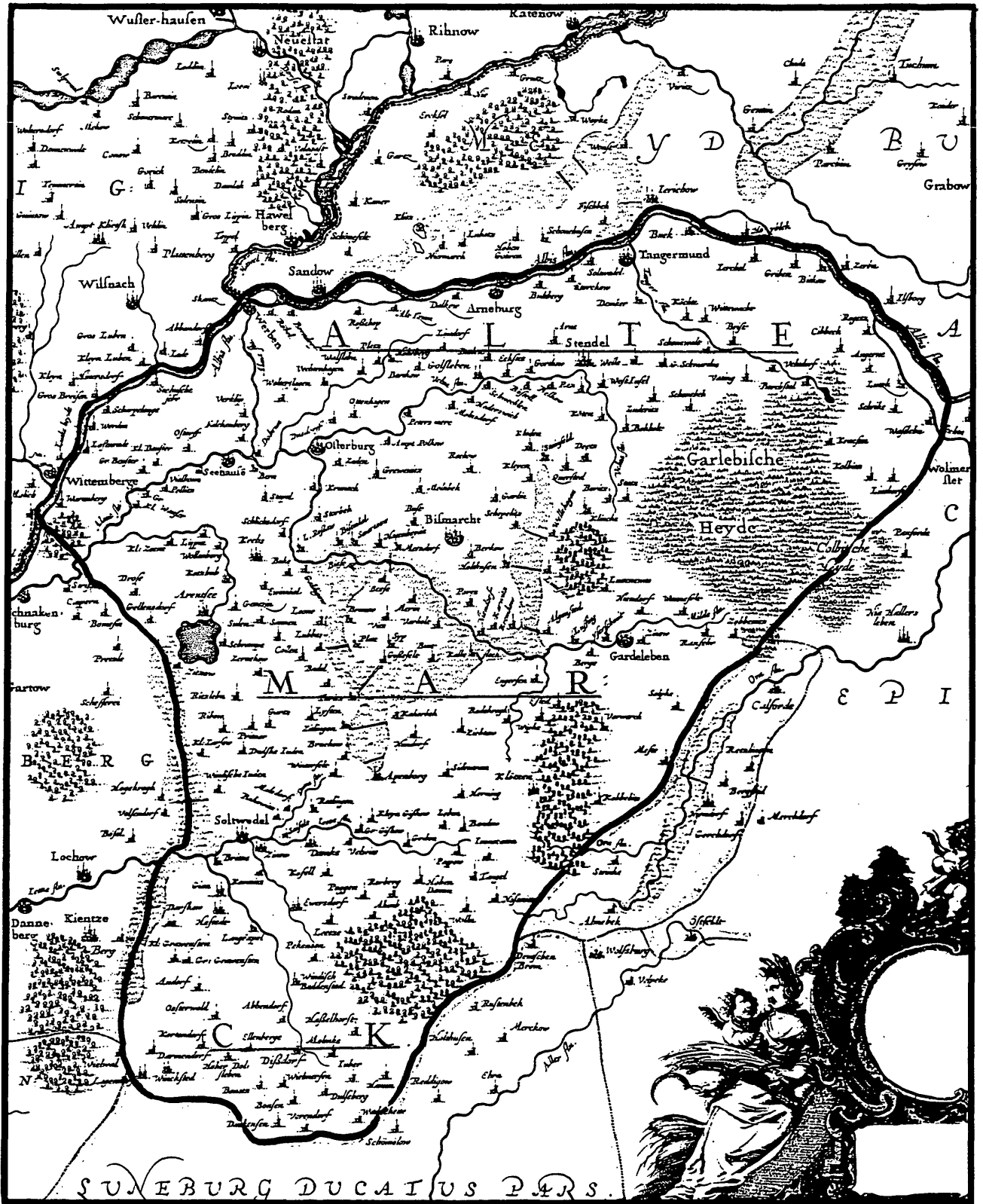


Diercke 39. A. 1903, 117

Aargau



Gigas, J., Monasteriensis Episcopatus
 Ahaus 17. Jh.

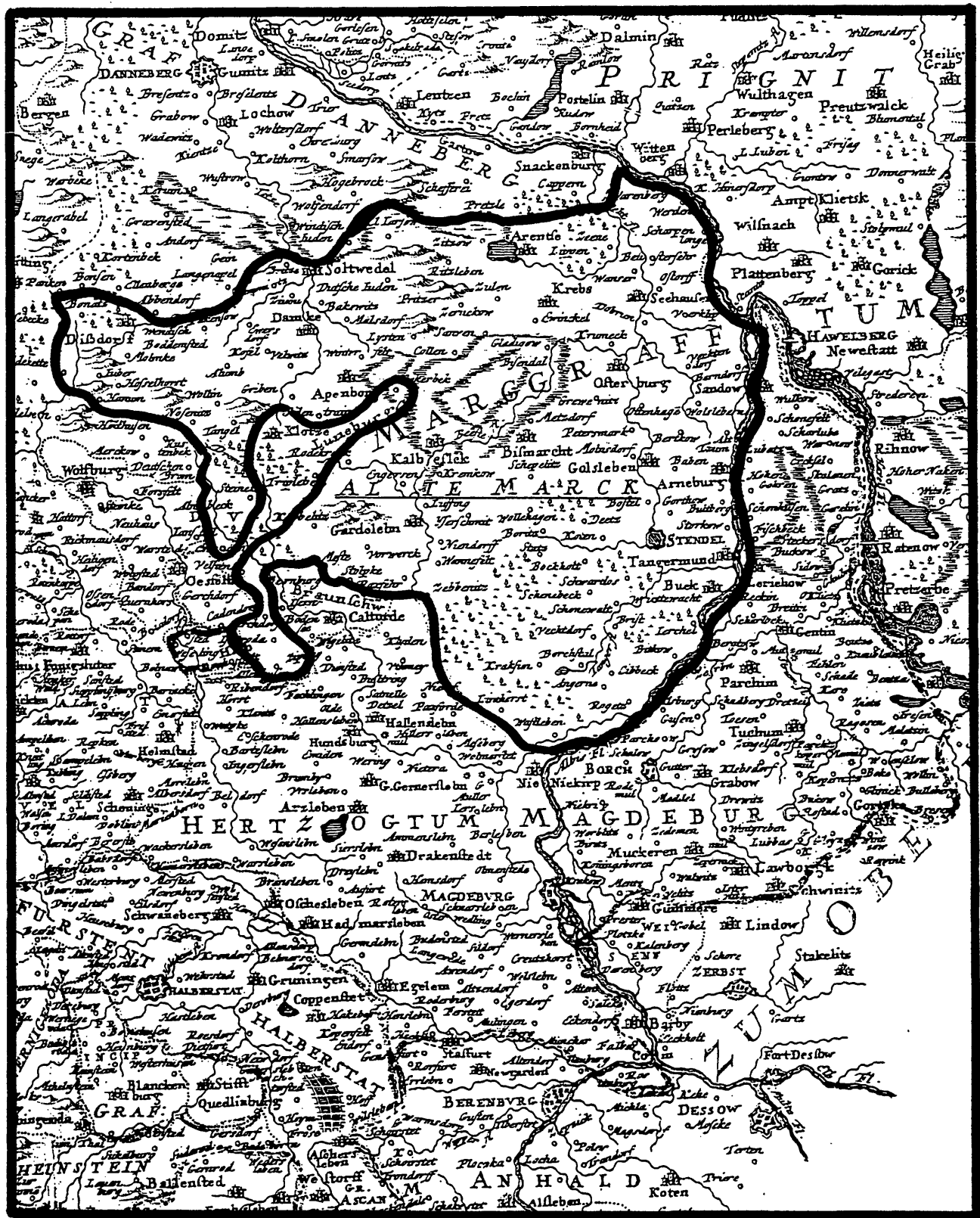


Janssonius, Atlas Novus, 1657 ff.

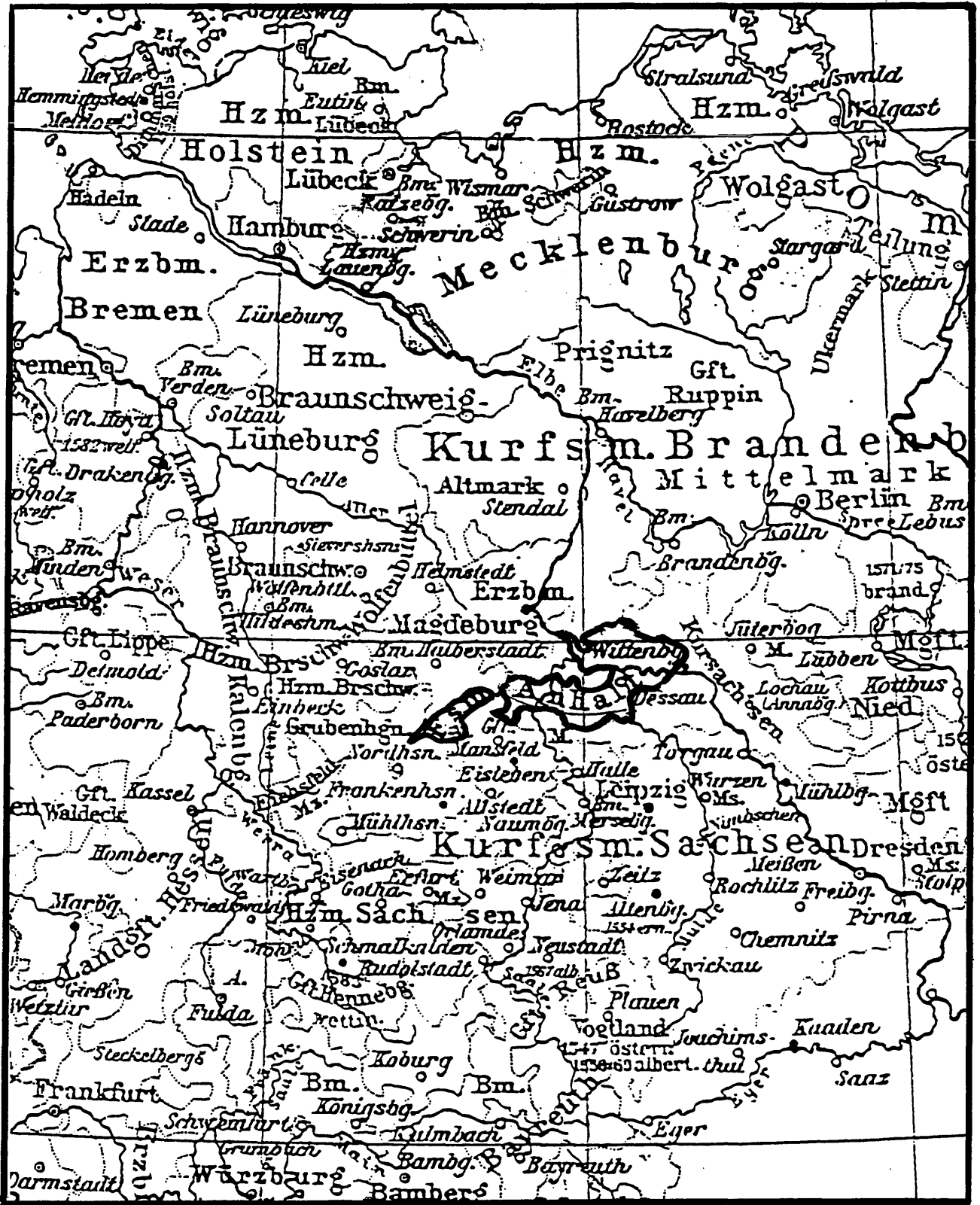
Altmark 17. Jh.

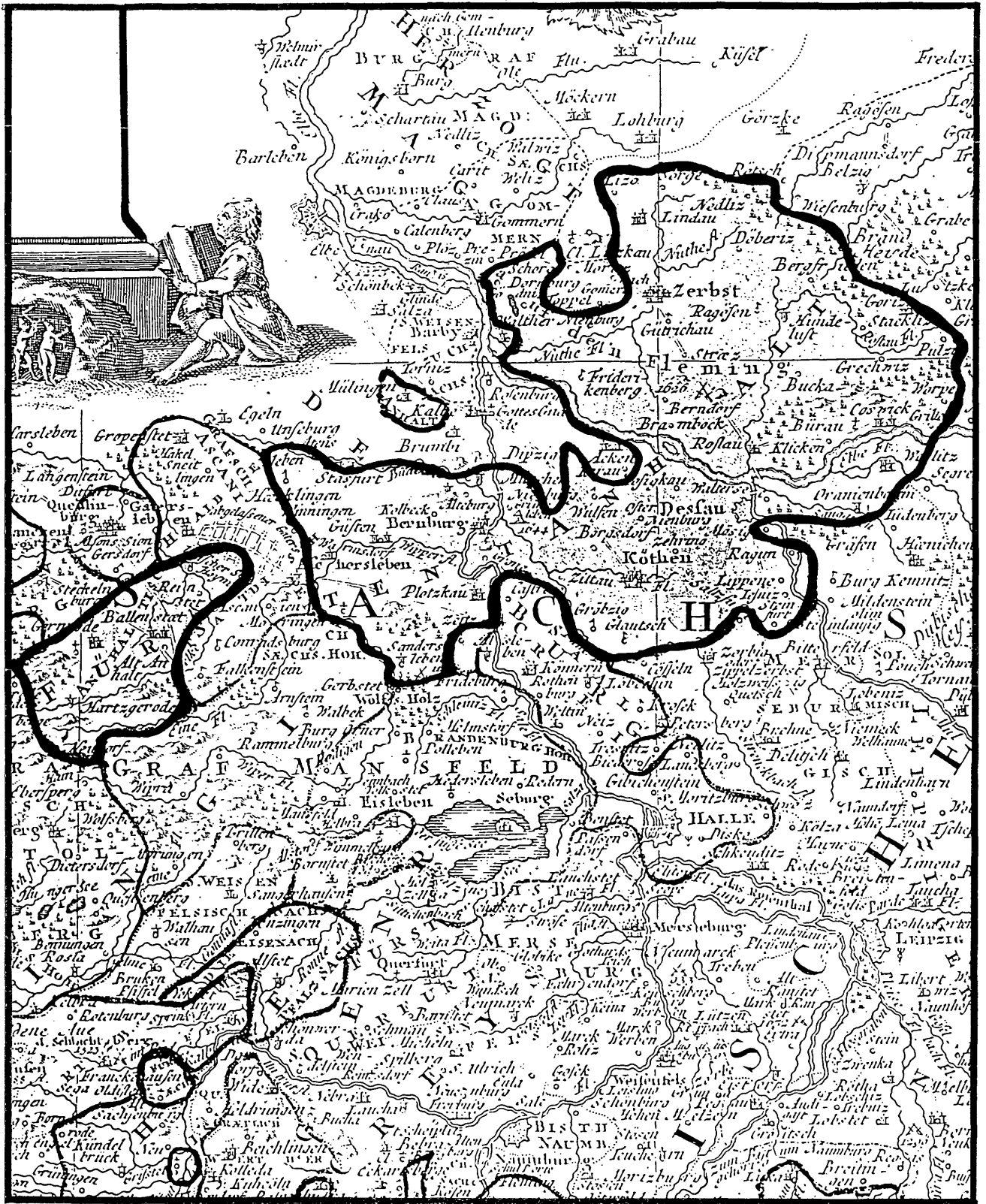


Homann, J. B., Tabula Marchionatus Brandenburgici et Ducatus Pomeraniae ...
Altmark 18. Jh.



Homann, J. B., Circulus Saxoniae inferioris ...
Altmark 18. Jh.





Homann(s Erben), Circuli Superioris Saxoniae ..., 1757

Anhalt



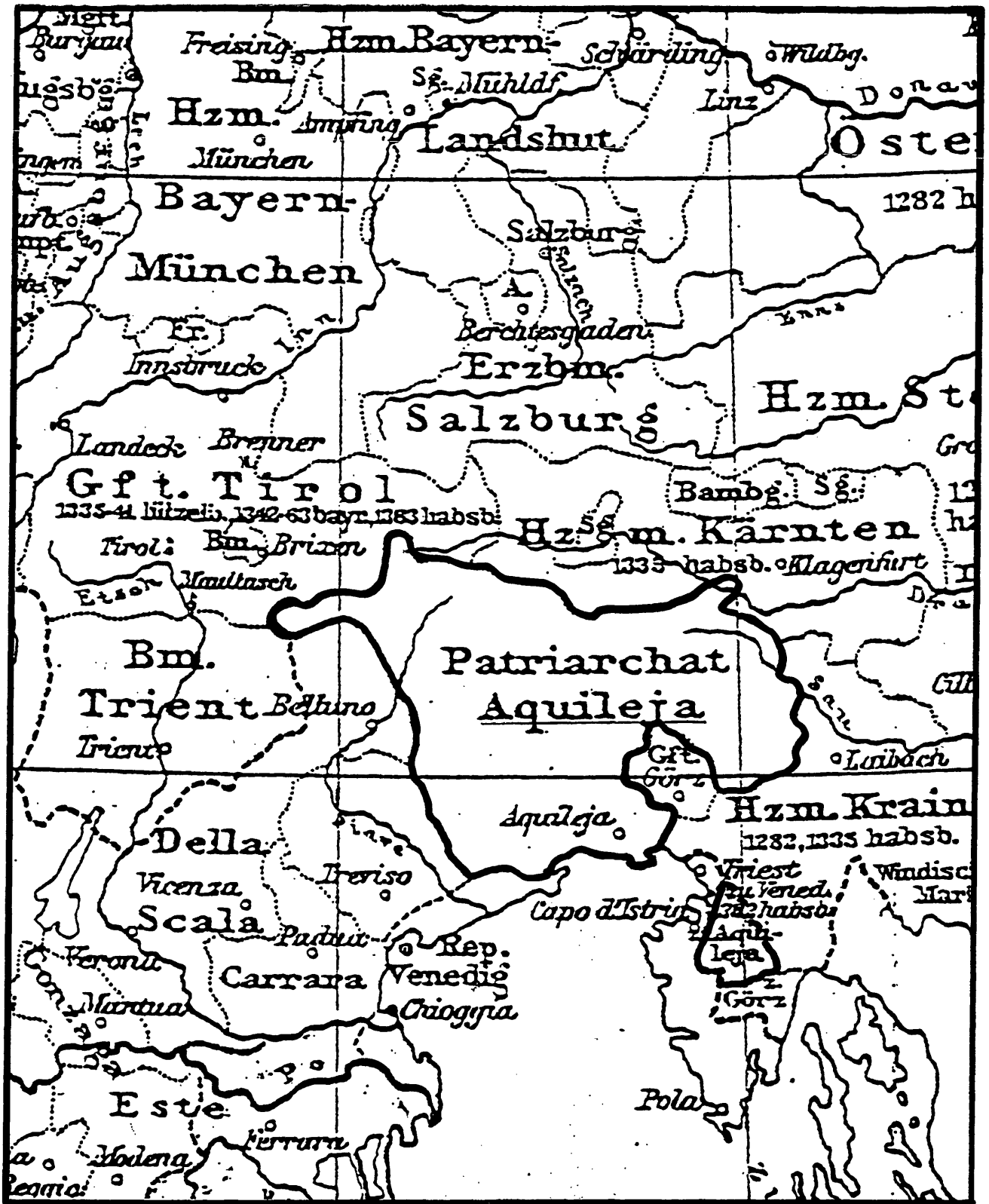
Putzger 28. A. 1904, 37

Anholt 1789



Mayer, T., Helvetia Tredecim Statibus Liberis, 1751

Appenzell



Putzger 36. A. 1913, 18

Aquileja 1378



Putzger 25. A. 1904, 37

Arenberg 1789



Homann(s Erben), Saxoniae tractatus Ducatum Magdeburgensem ...

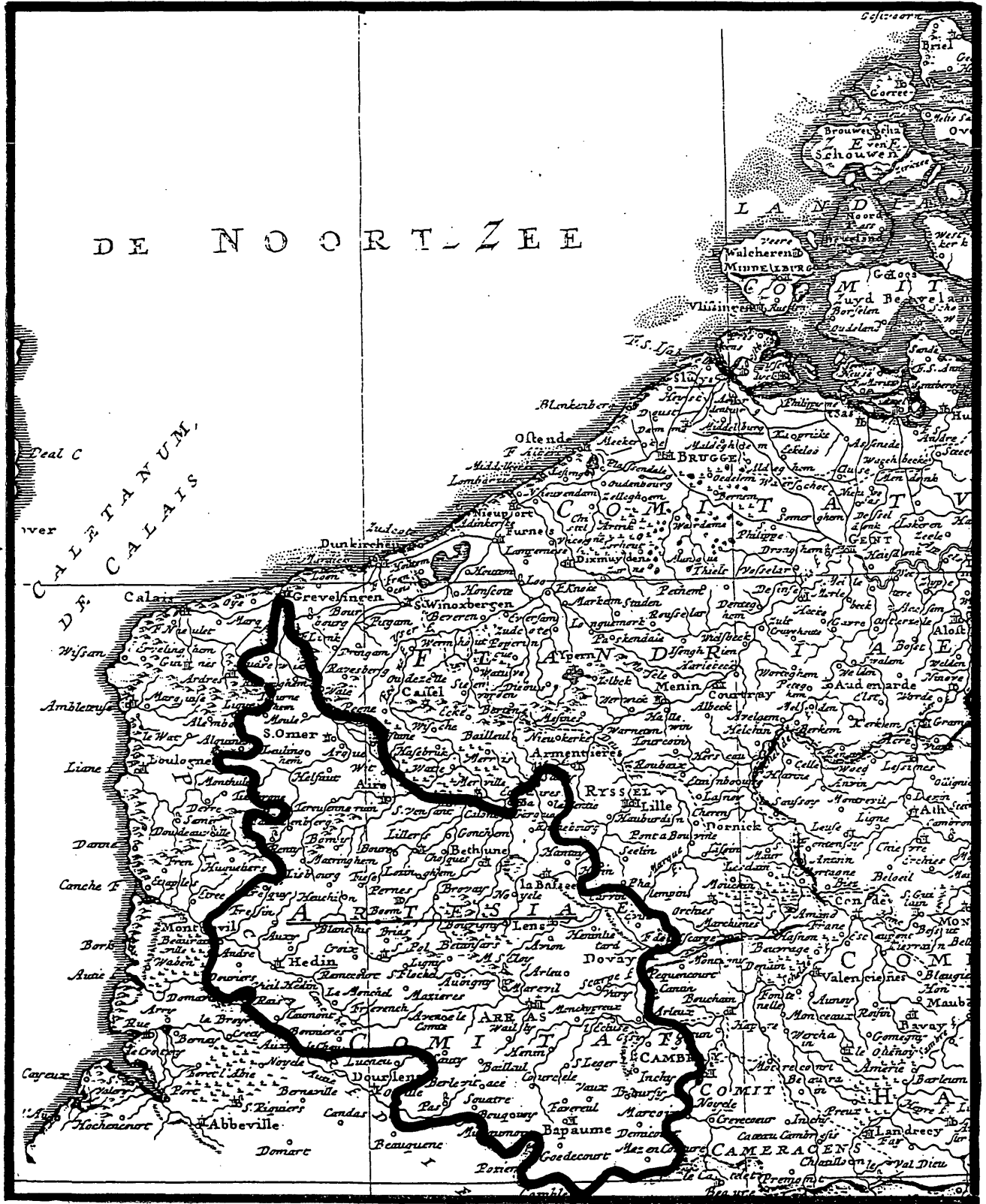
1740

Arnstein-Barby

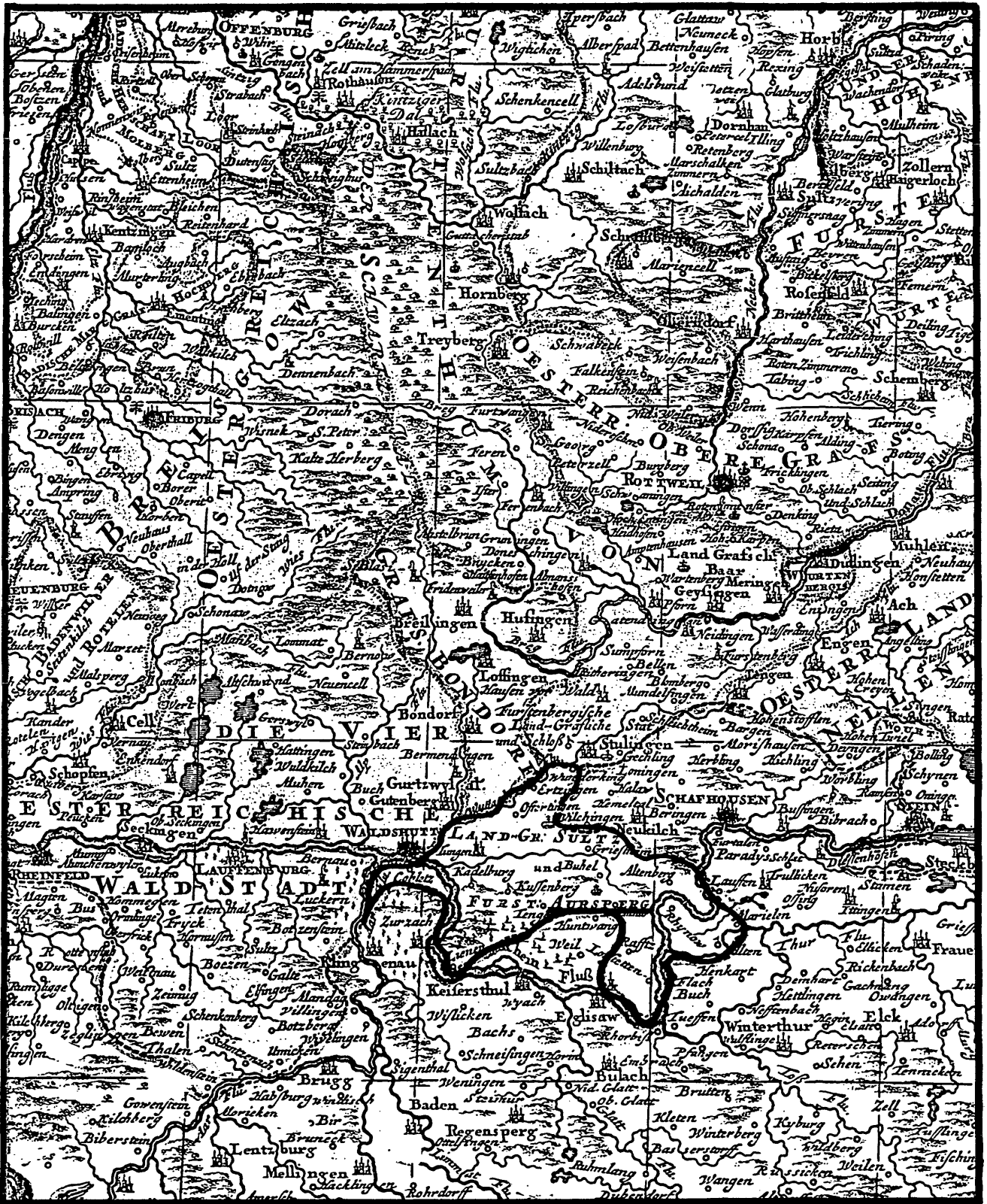


Putzger 36. A. 1913, 21

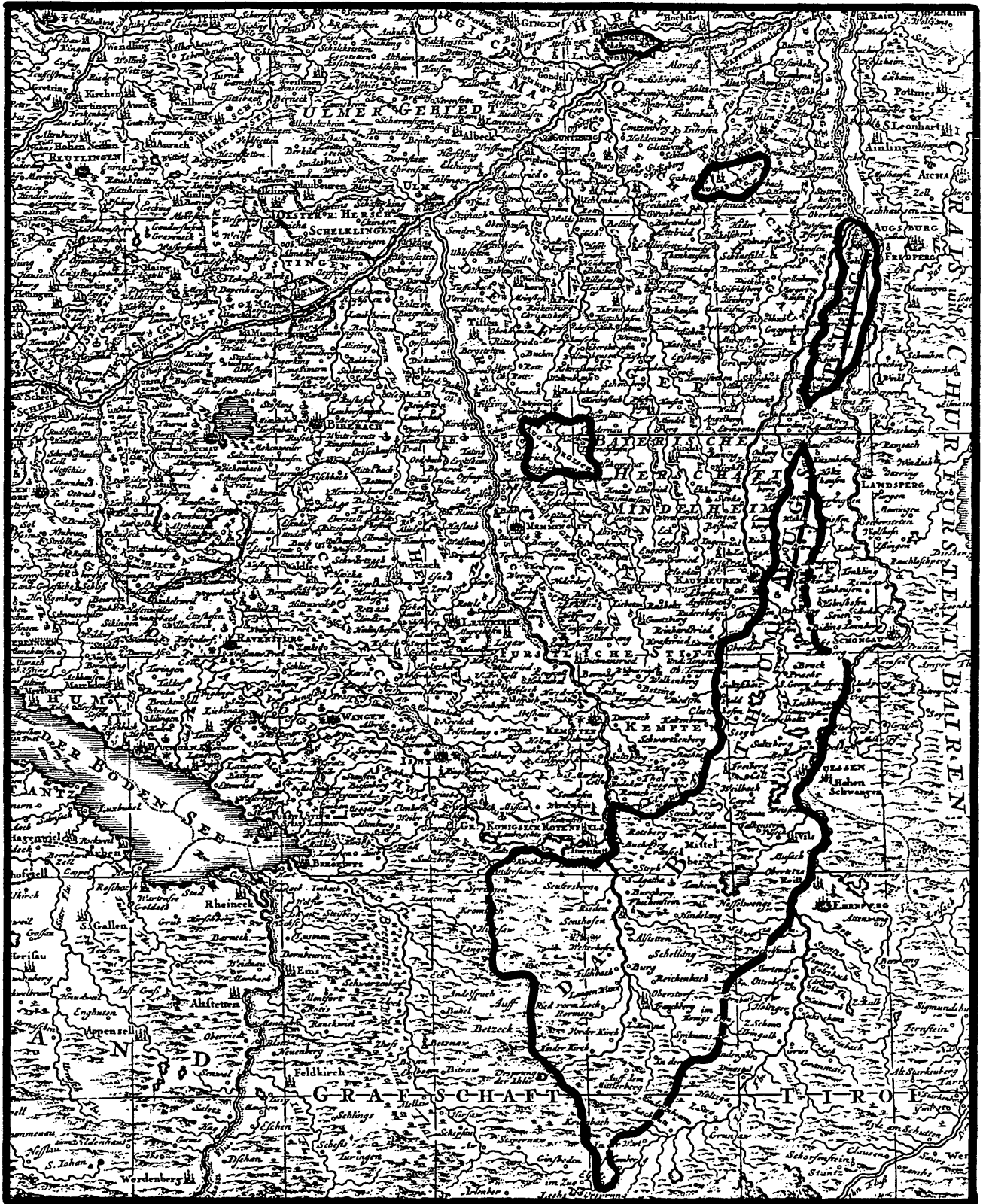
Artois 1547



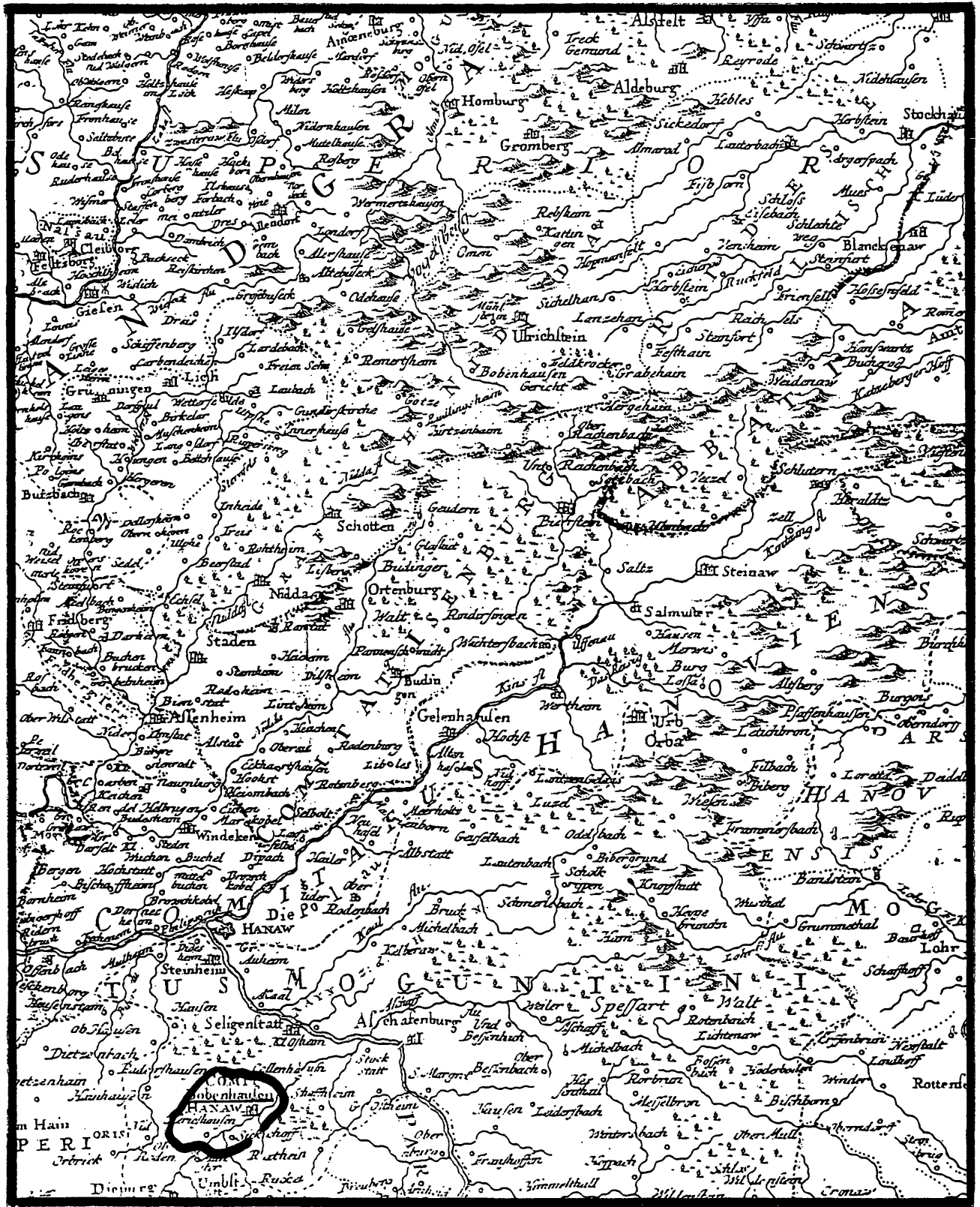
Mayer, T., Belgii Universi seu inferioris Germaniae ..., 1747/8
 Artois



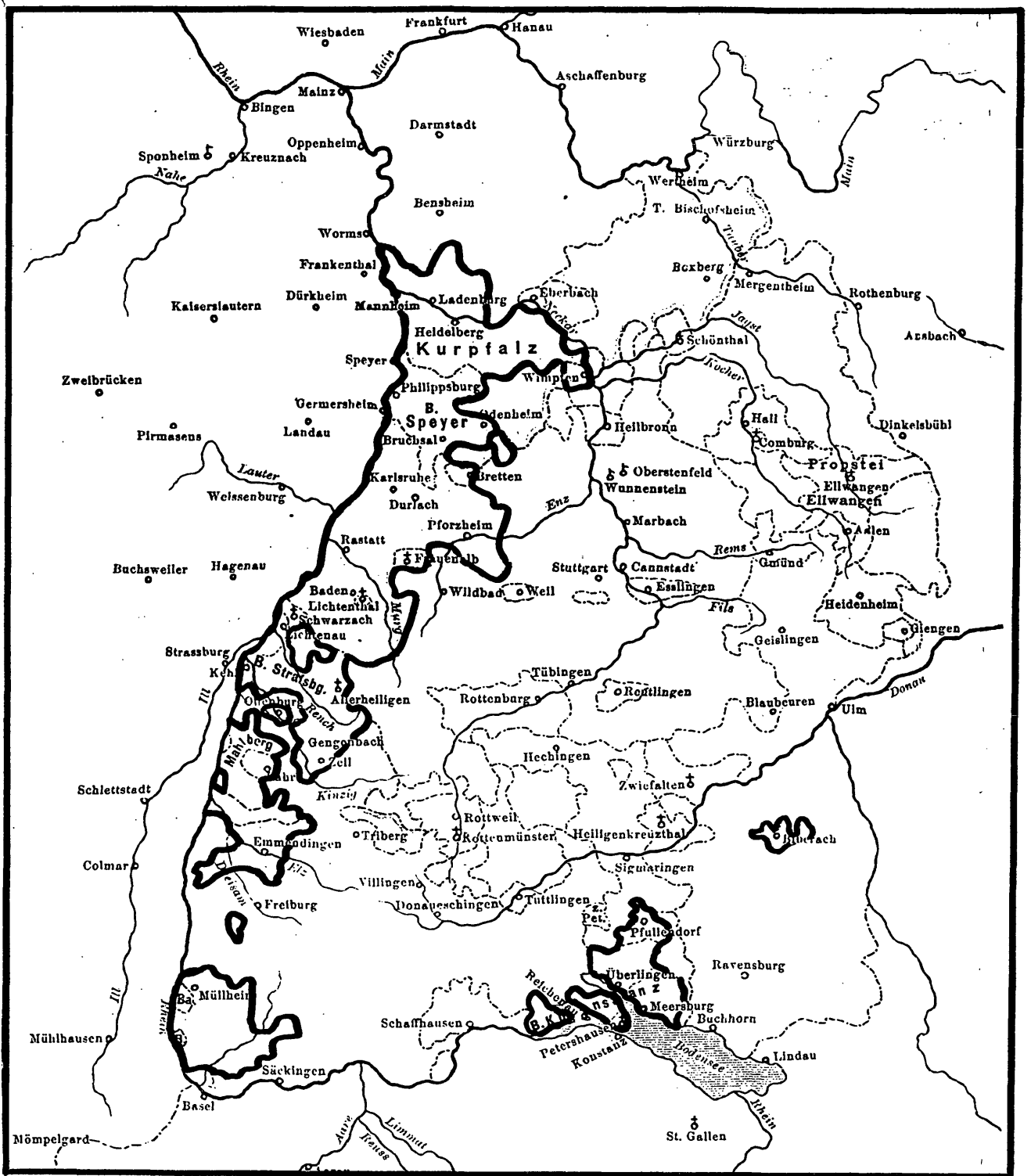
Visscher, N., S(ancti) R(omani) I(mperii) Sueviae circulus atqu.
ducatus, 1690/1700
Auersperg



Visscher, N., S(ancti) R(omani) I(mperii) Sueviae circulus atqu.
ducatus, 1690/1700
Augsburg (Hochstift)

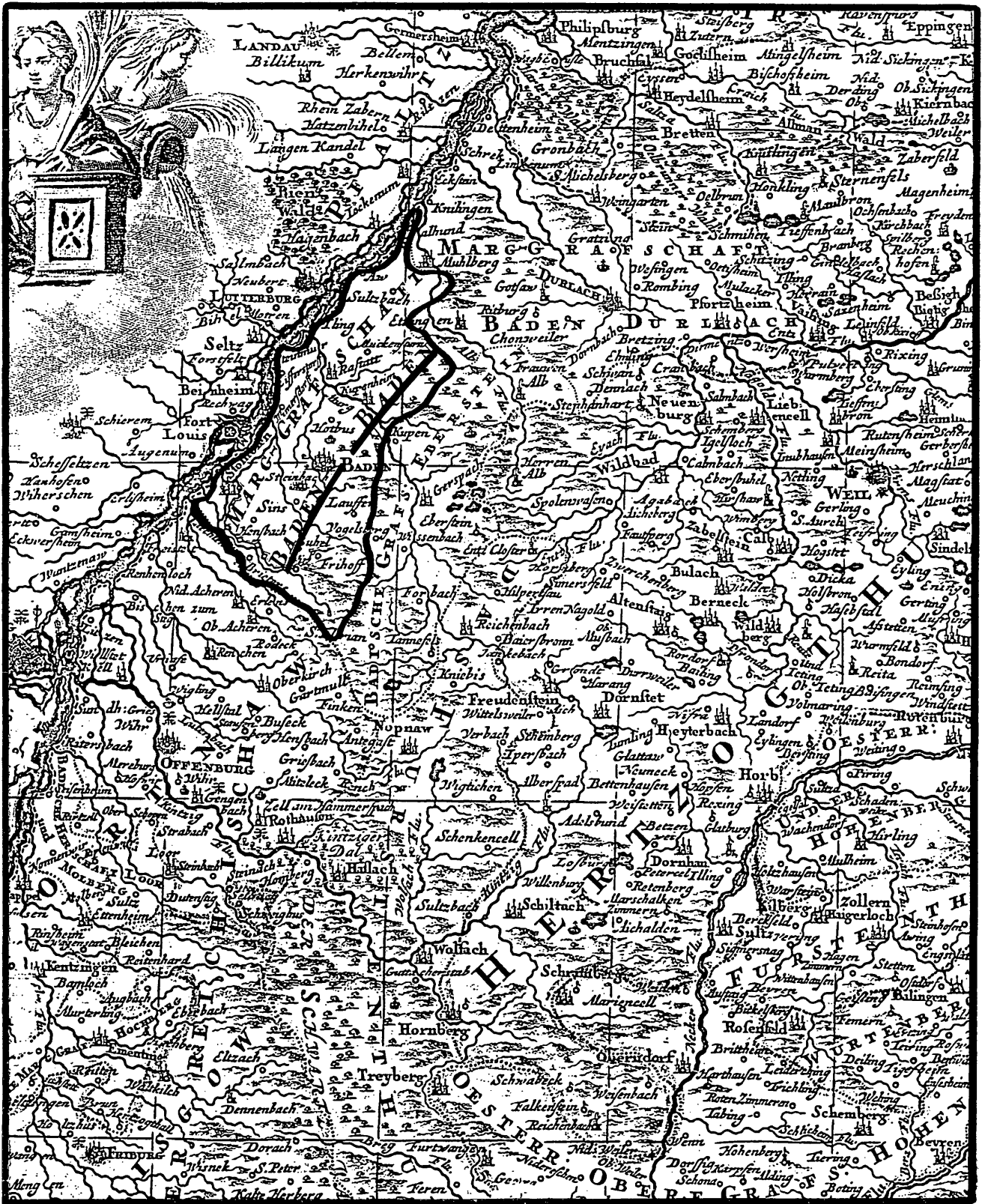


Homann, J. B., S(ancti) R(omani) I(mperii) Circulus Rhenanus Superior
Babenhausen (Hanau) 18. Jh.



Rothert VI , 2, 13, 1902

Baden nach 1803



Visscher, N., S(ancti) R(omani) I(mperii) Sueviae circulus atqu.
 ducatus, 1690/1700
 Baden-Baden (teilweise)



Visscher, N., S(ancti) R(omani) I(mperii) Sueviae circulus atqu.
 ducatus, 1690/1700
 Baden-Durlach (teilweise)

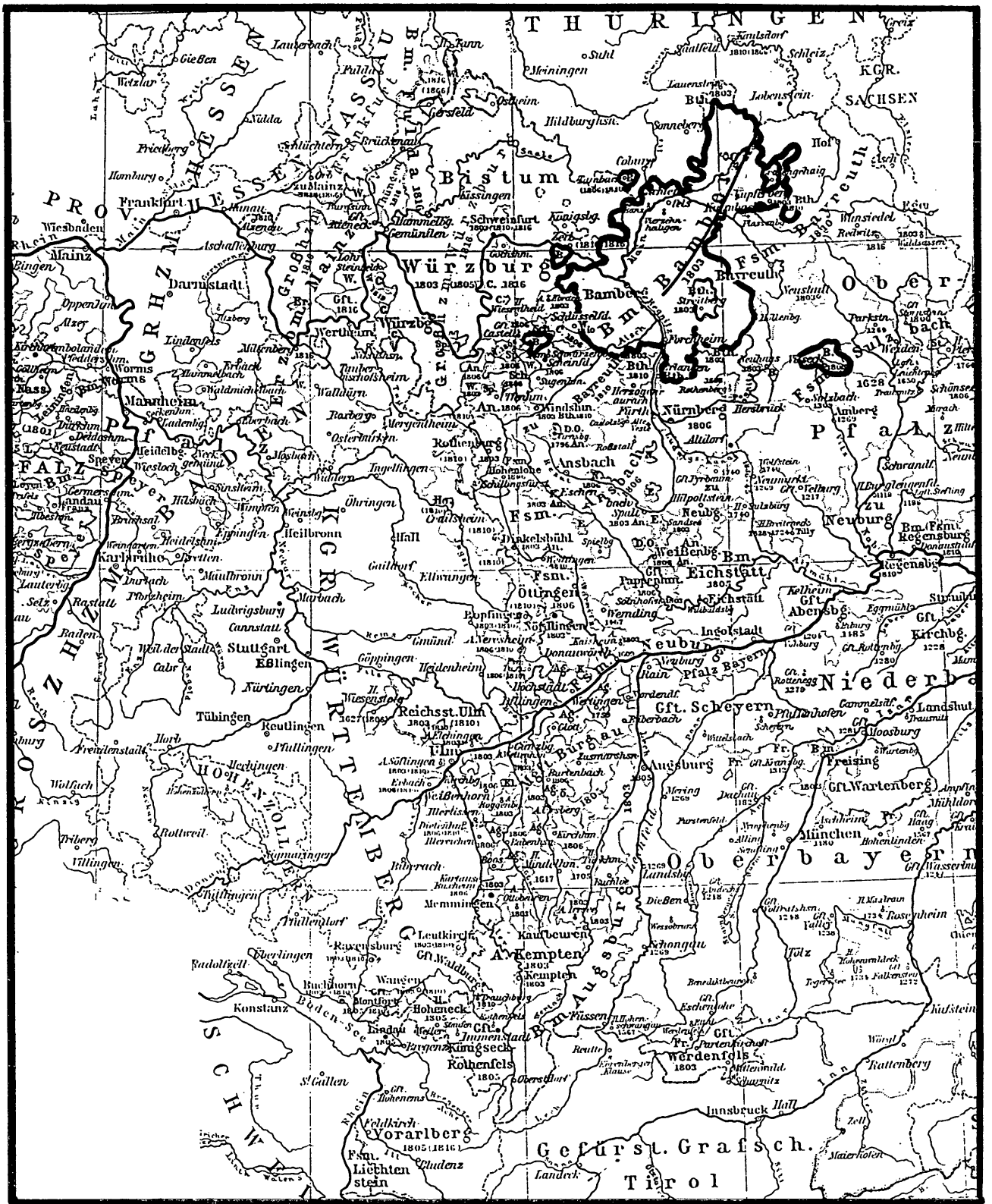


Preusschen, A., Karte des Markgräfler Landes (gezeichnet von Ludwig, C.), 1783
 Badenweiler



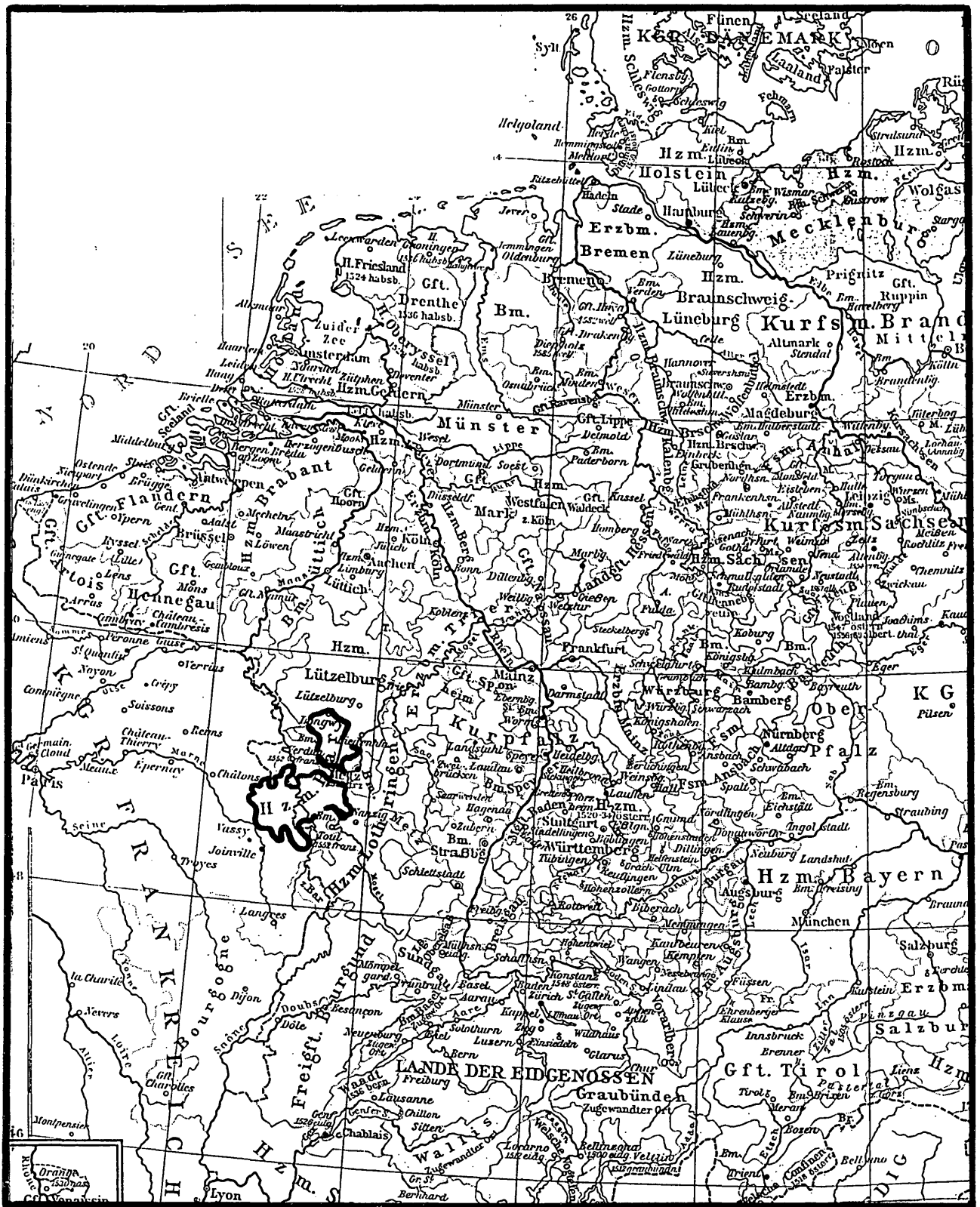
Putzger 28. A. 1904, 35

Baindt 1789



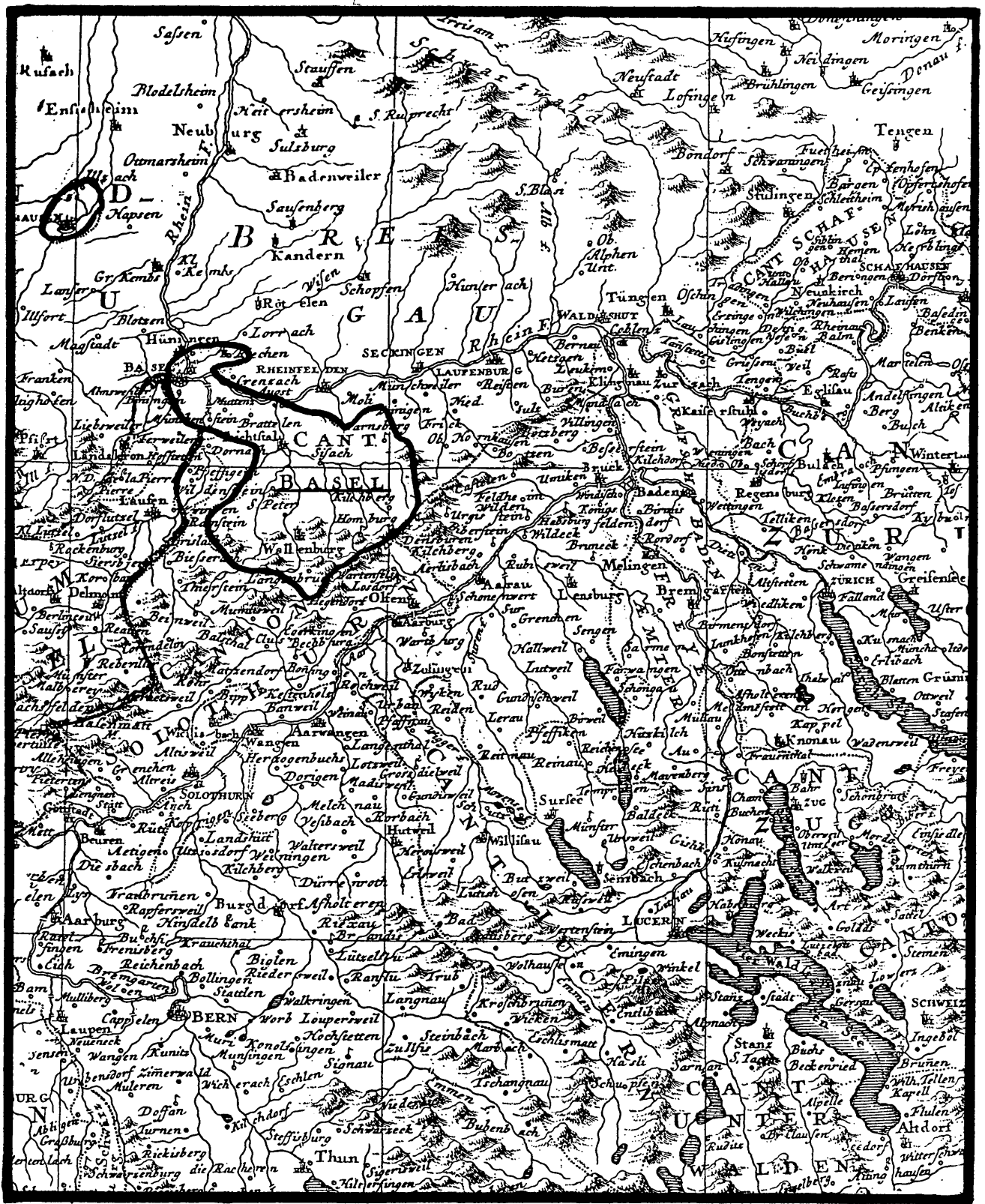
Putzger 30. A. 1906, 33

Bamberg (Hochstift) 1777 (teilweise)



Putzger 30. A. 1906, 21

Bar 1547

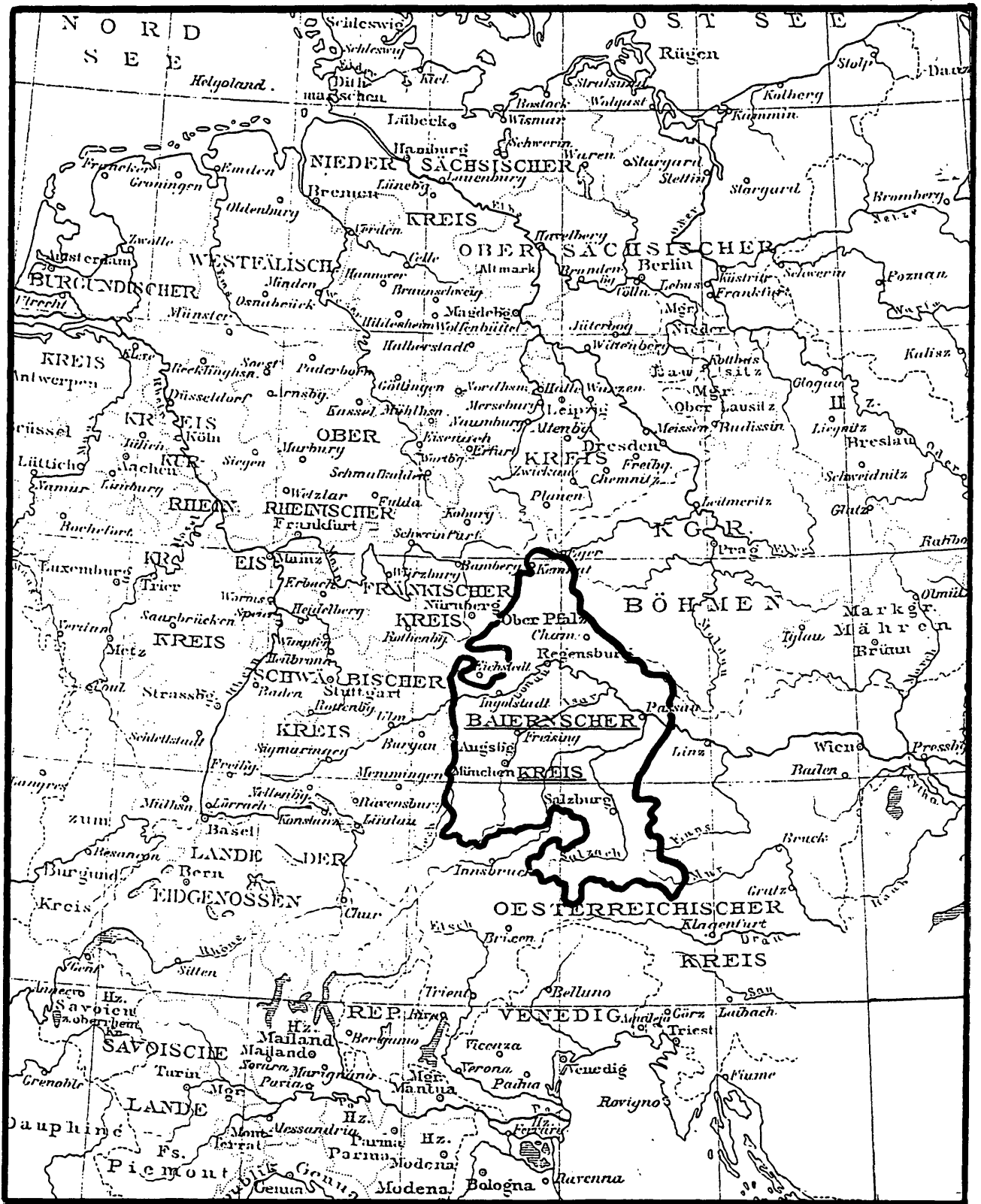


Mayer, T., Helvetia Tredecim Statibus Liberis ..., 1751

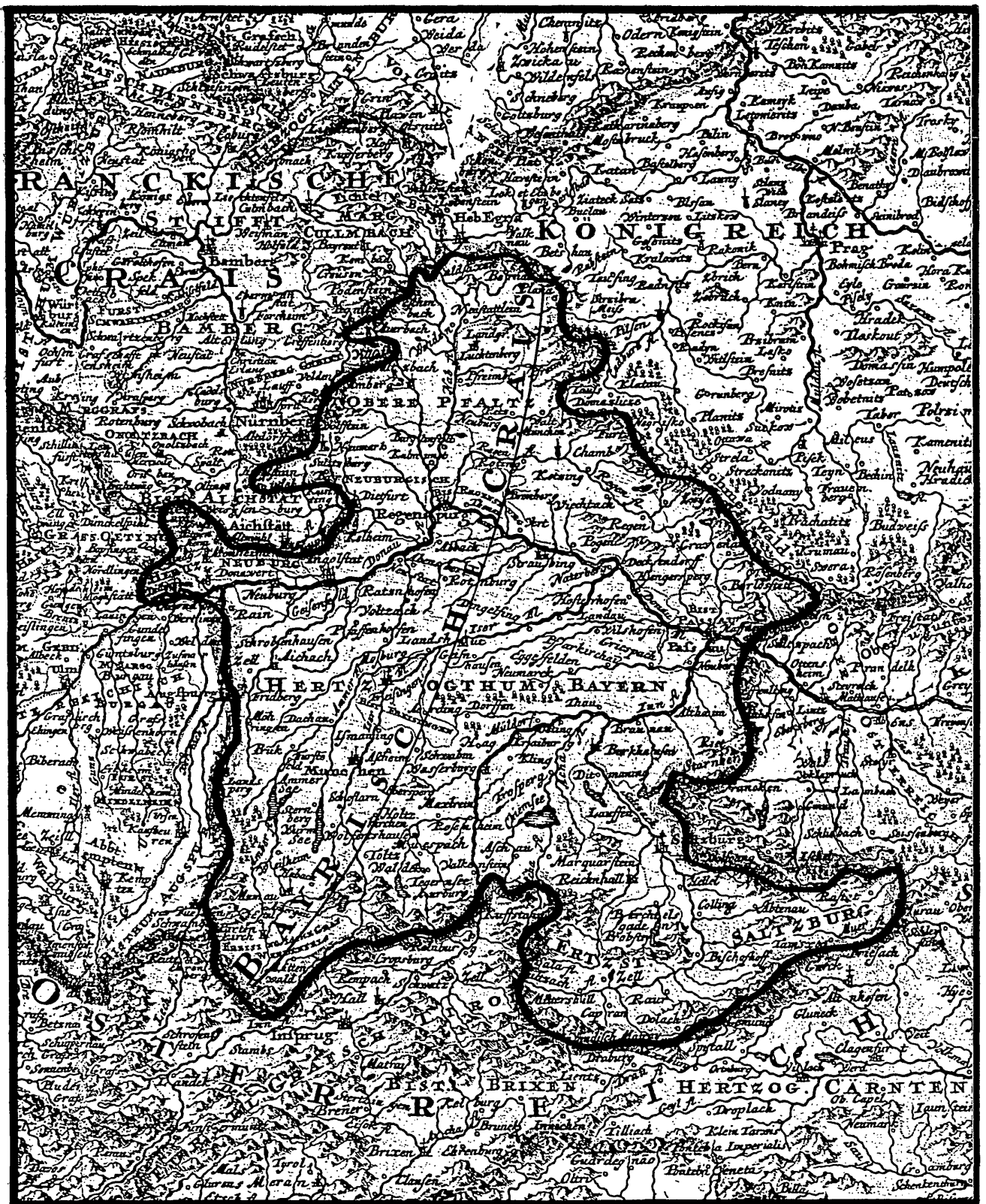
Basel (Kanton)



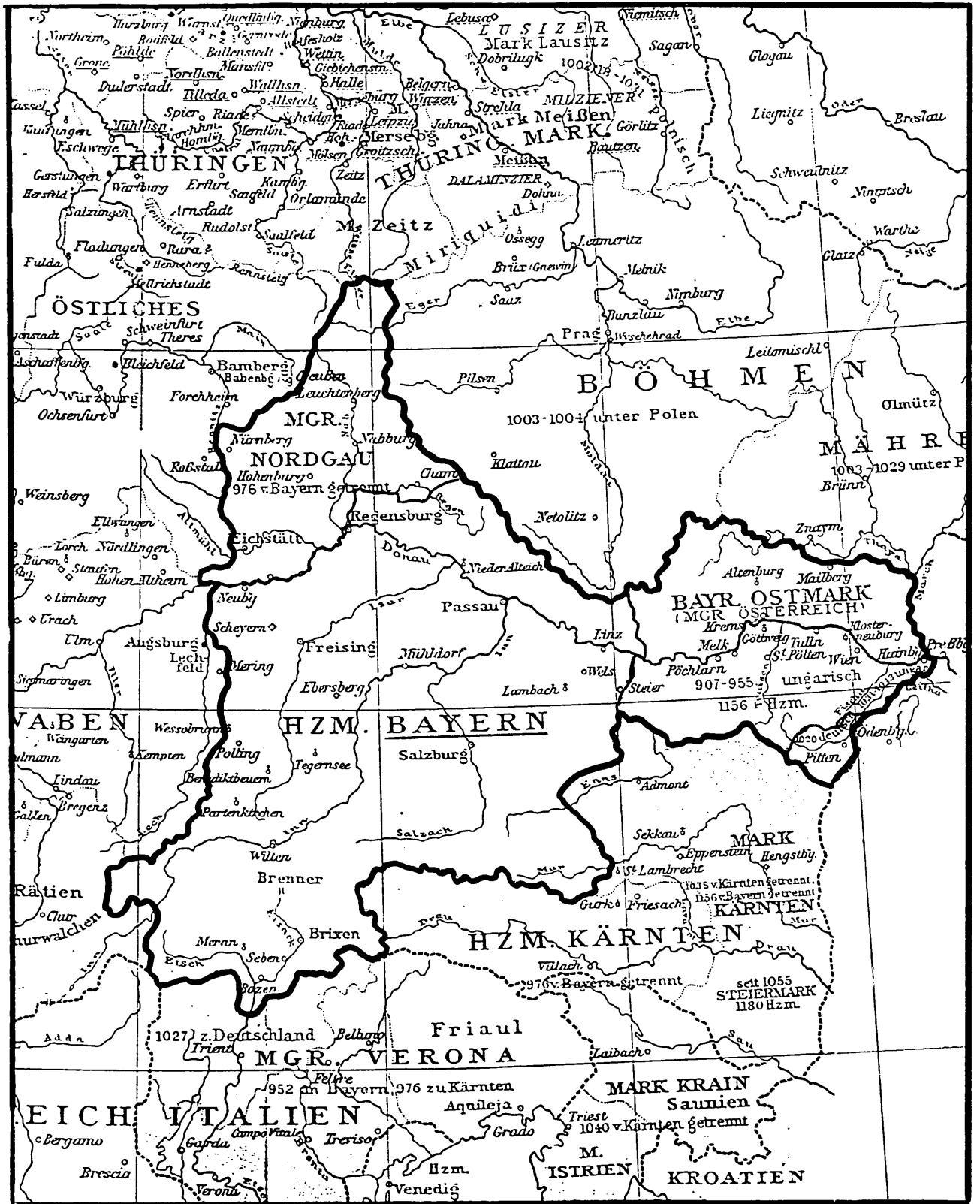
Mayer, T., Helvetia Tredecim Statibus Liberis ..., 1751
Basel (Hochstift)



Putzger 4. A. 1883, 17 b
 Bayerischer Reichskreis



Homann, J. B., Imperium Romano Germanicum
Bayerischer Reichskreis 18. Jh.



Putzger 30. A. 1906, 15

Bayern (Zeit der sächsischen und fränkischen Kaiser)

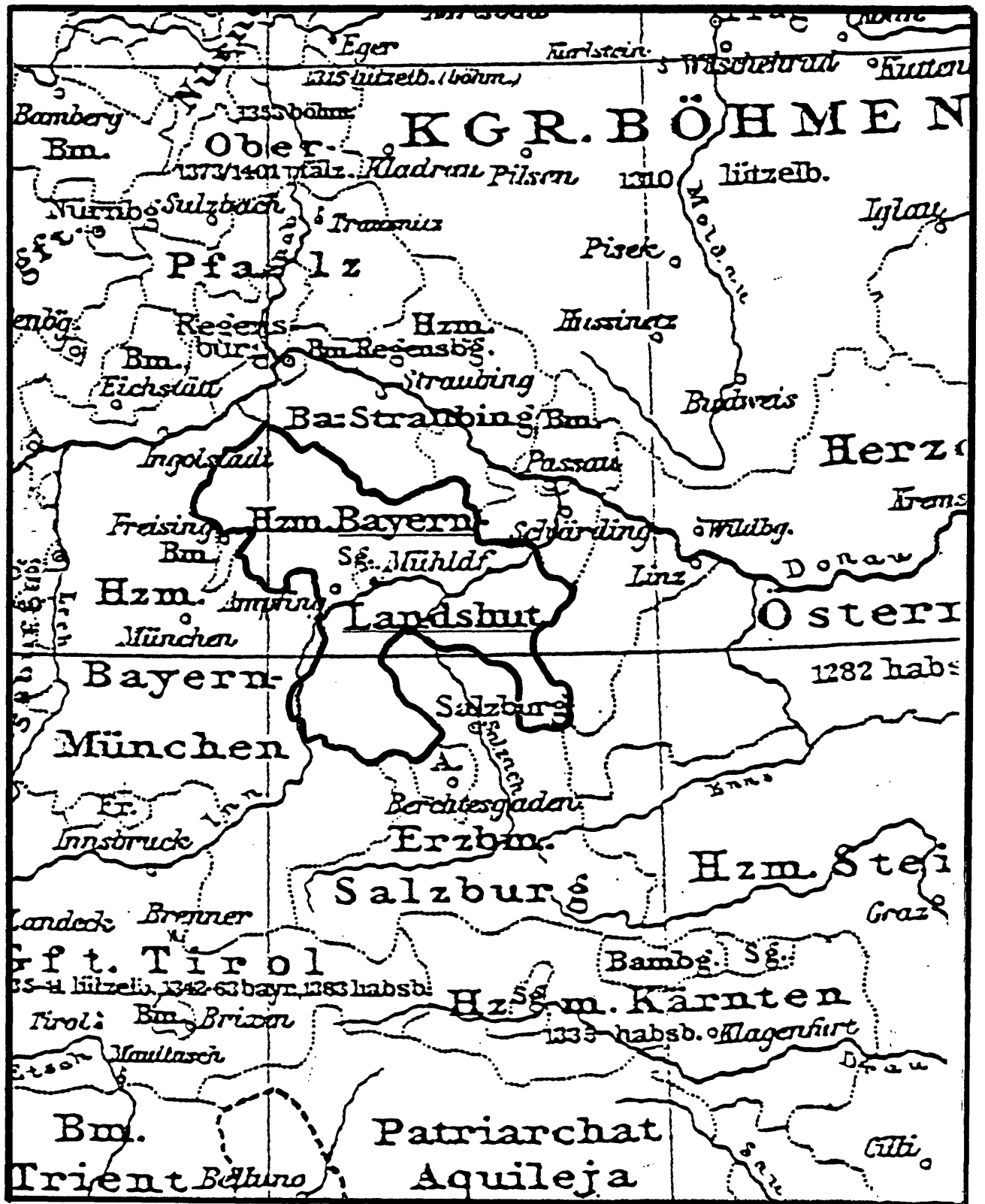
BAYERN

nach Regierungsbezirken und Kreisen

Stand: 1. April 1948

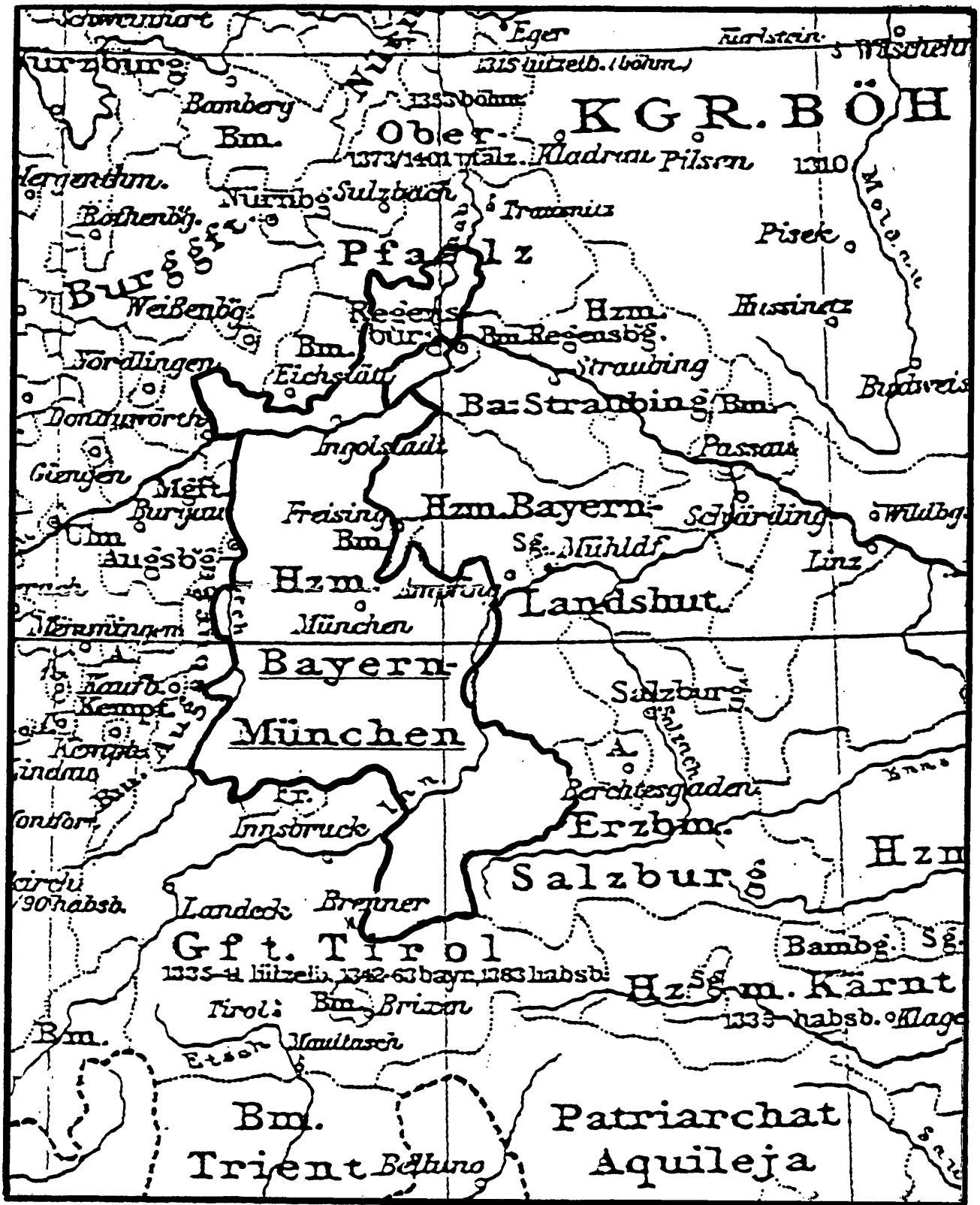


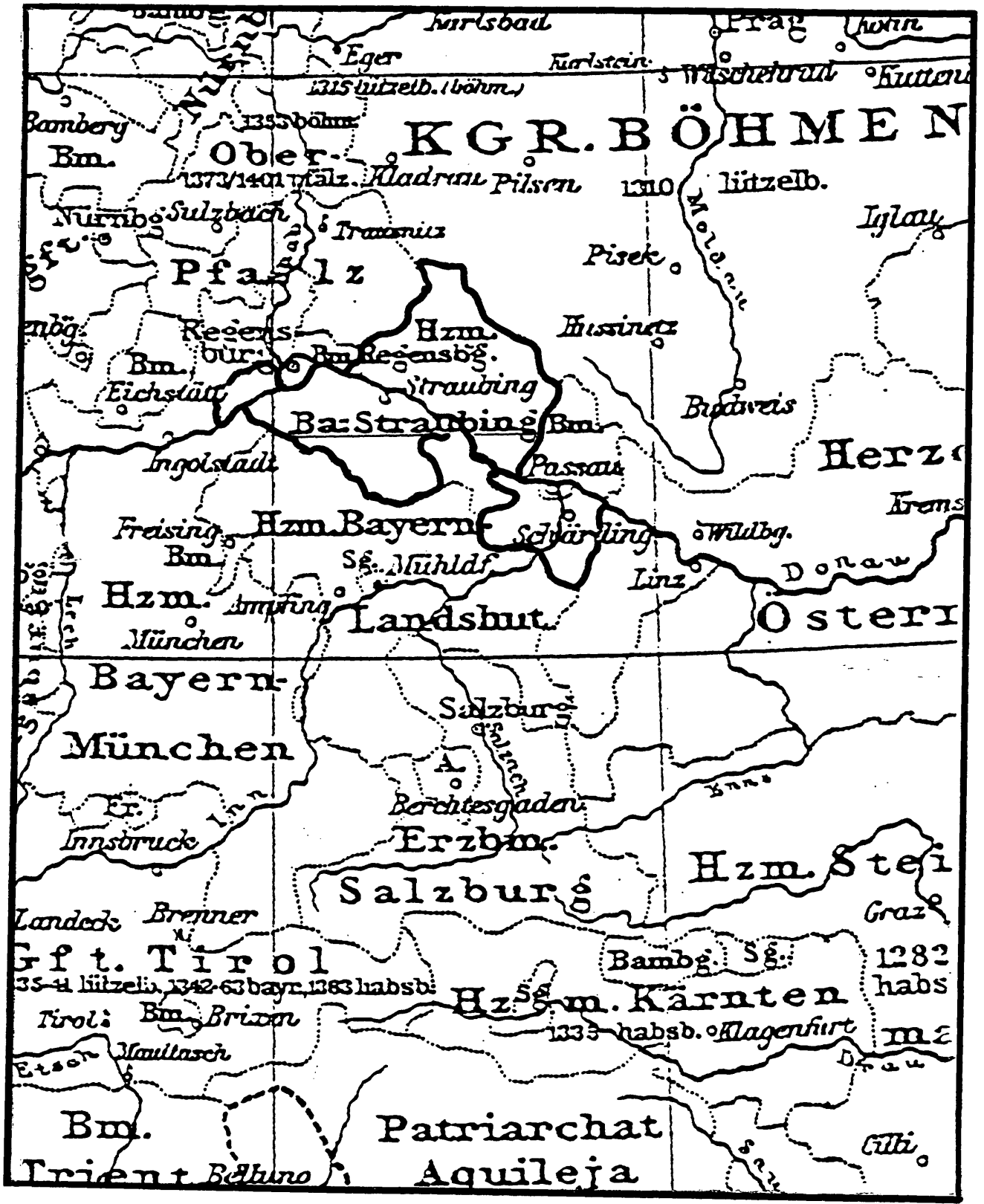
Bayern (nach Regierungsbezirken und Kreisen)



Putzger 36. A. 1913, 18

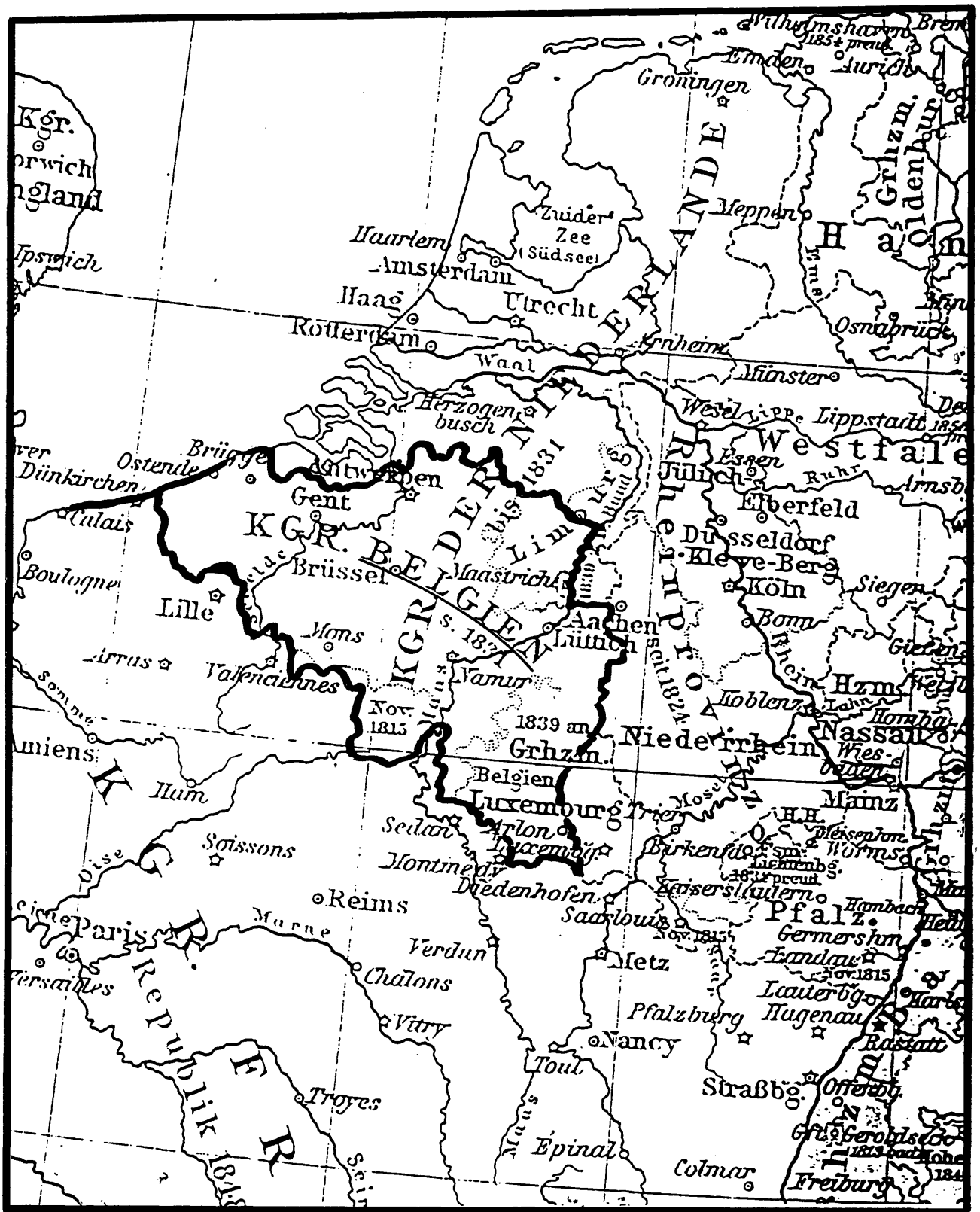
Bayern-Landshut 1378





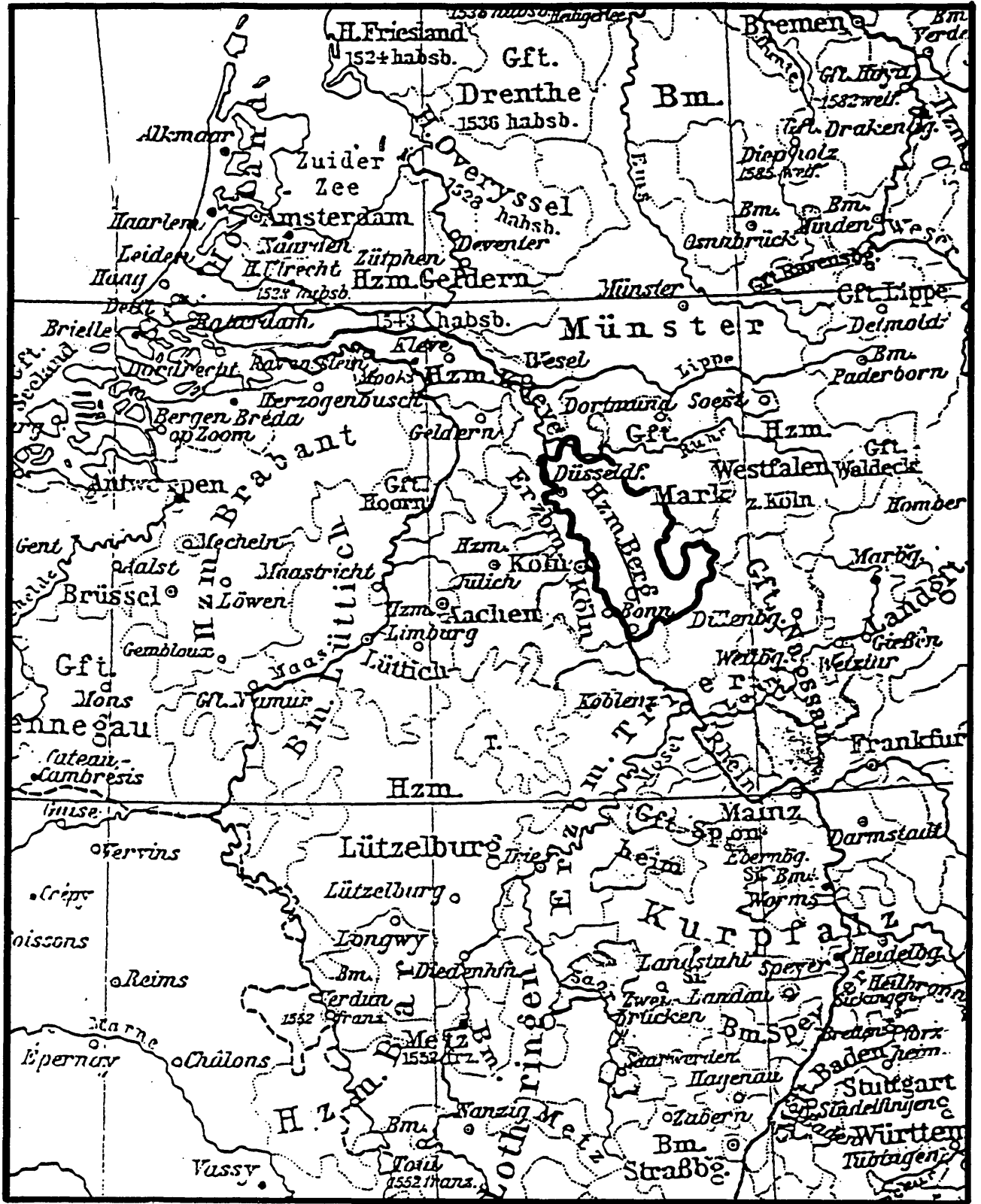
Putzger 36. A. 1913, 18

Bayern-Straubing 14. Jh.



Putzger 36. A. 1913, 28

Belgien 1815 - 1866



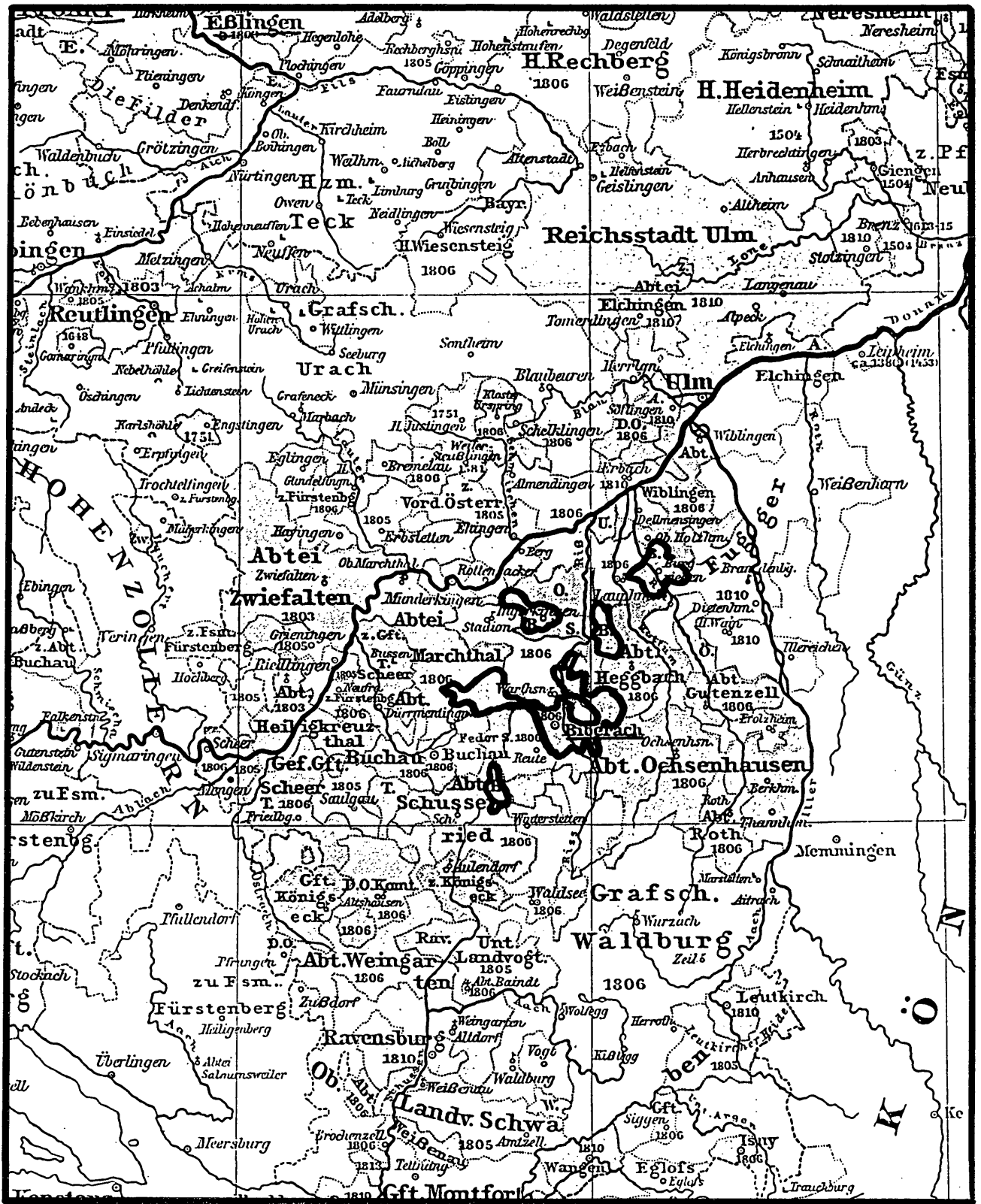
Putzger 36. A. 1913, 21

Berg 1547

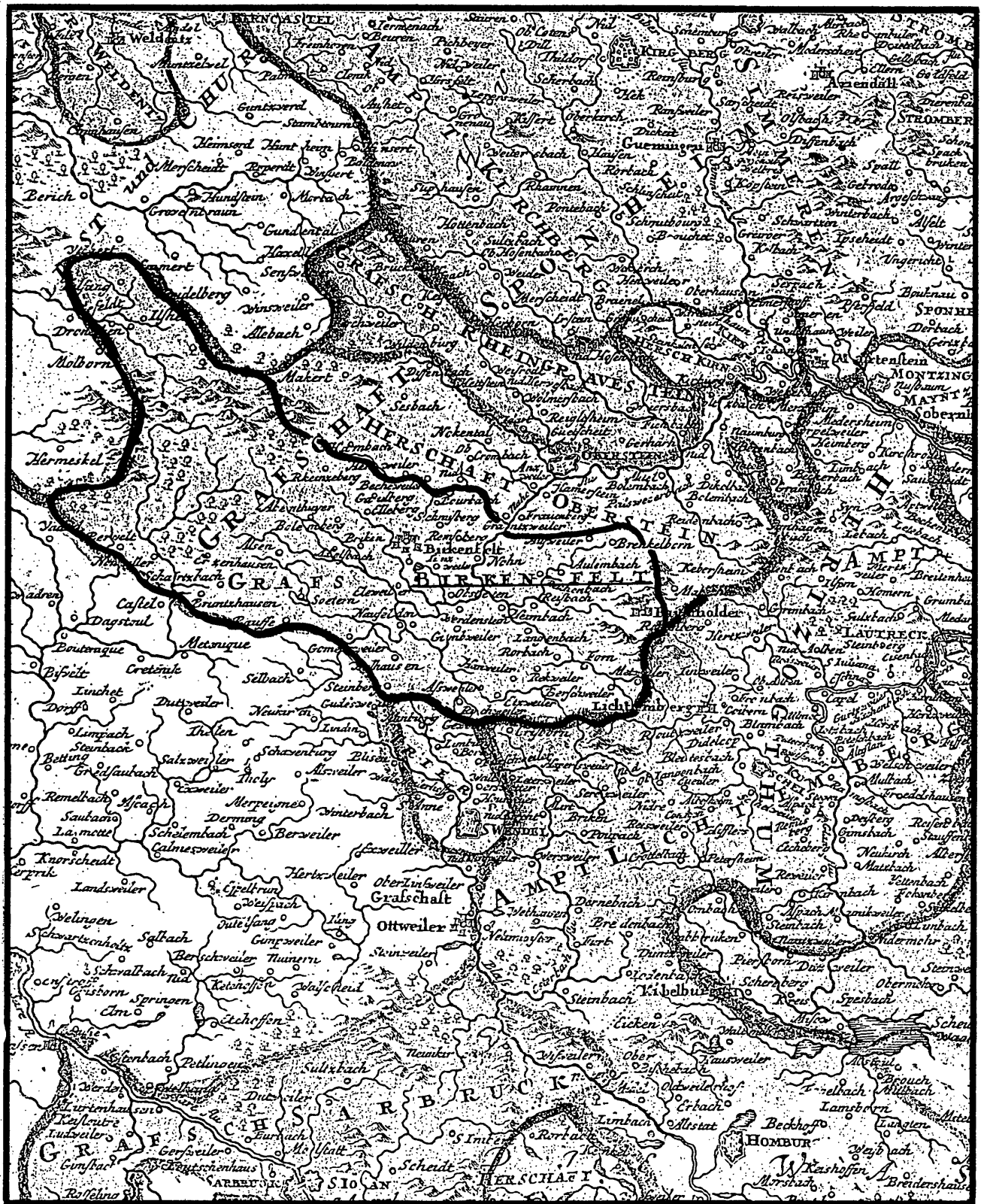


Putzger 28. A. 1904, 18

Besancon 1378



Putzger 28. A. 1904, 35
 Biberach 1789



Homann, J. B., Exactissima Palatinatus ad Rhenum ...
Birkenfeld 18. Jh.



Putzger 25. A. 1904, 37

Blankenburg 1789



Putzger 28. A. 1904, 37

Blankenheim 1789

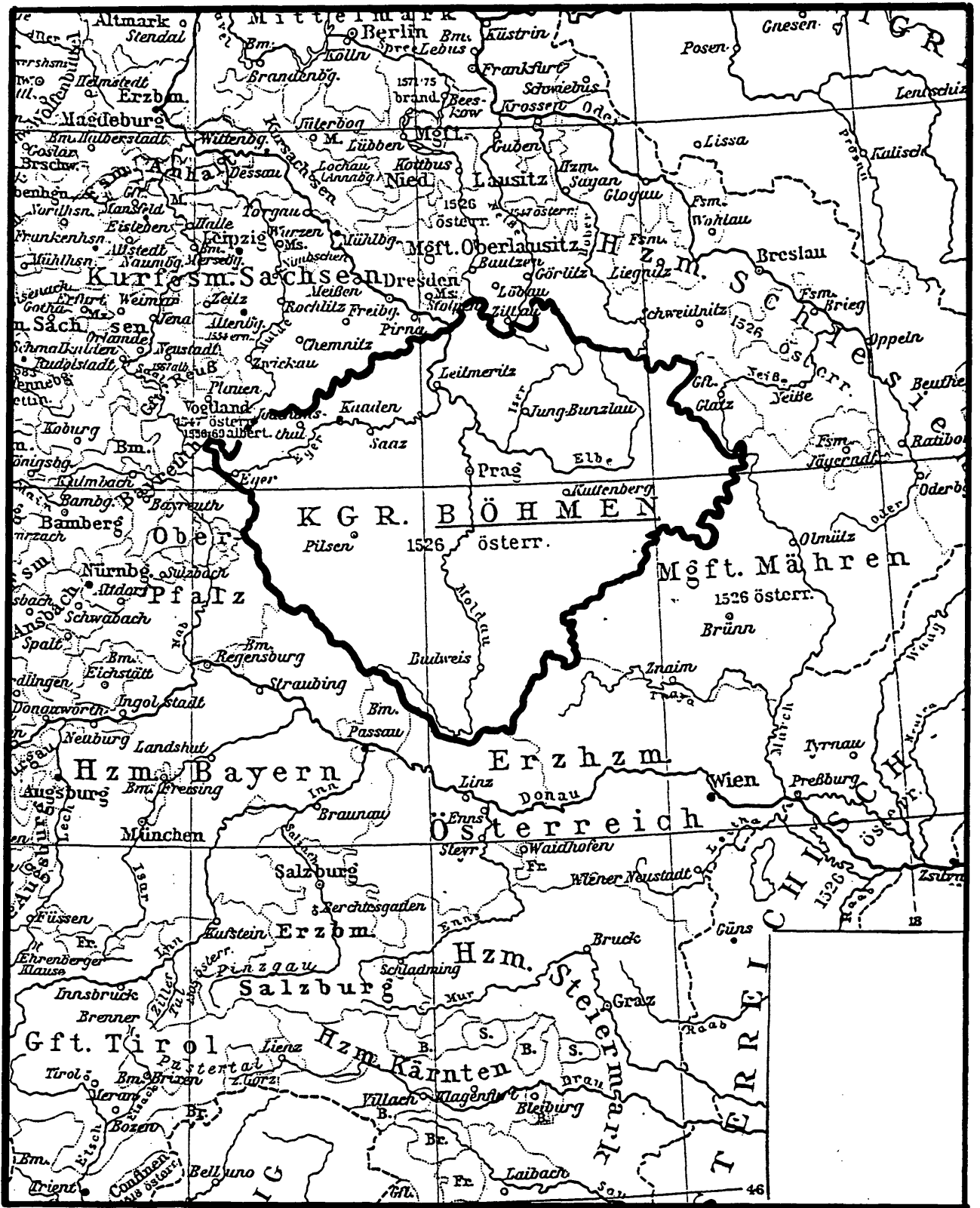


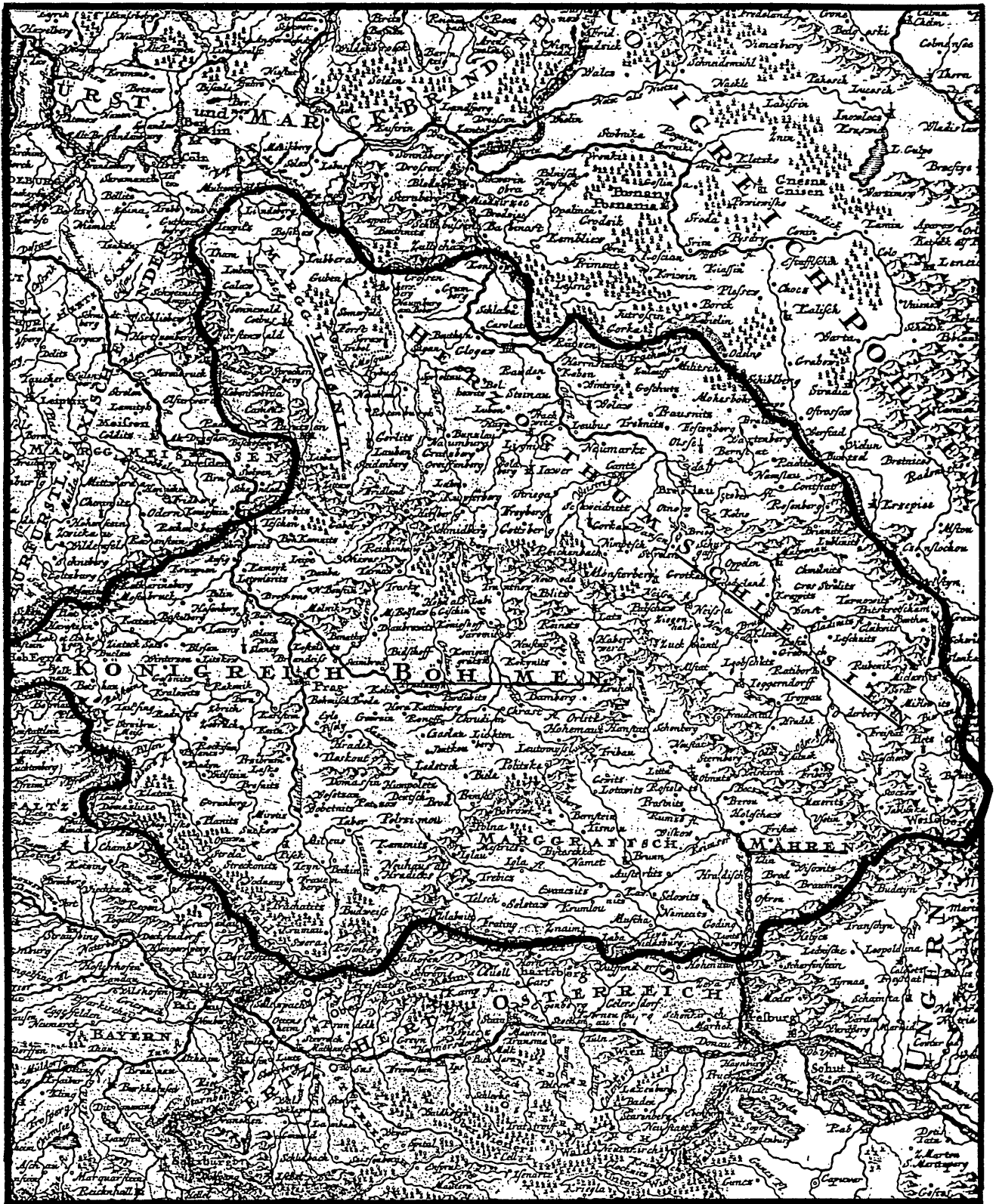
Homann, J. B., Exactissima Palatinatus ad Rhenum ...
Blieskastel 18. Jh.



Putzger 30. A. 1906, 15

Böhmen (Zeit der sächsischen und fränkischen Kaiser)





Homann, J. B., Imperium Romano Germanicum ...
Böhmen 18. Jh.



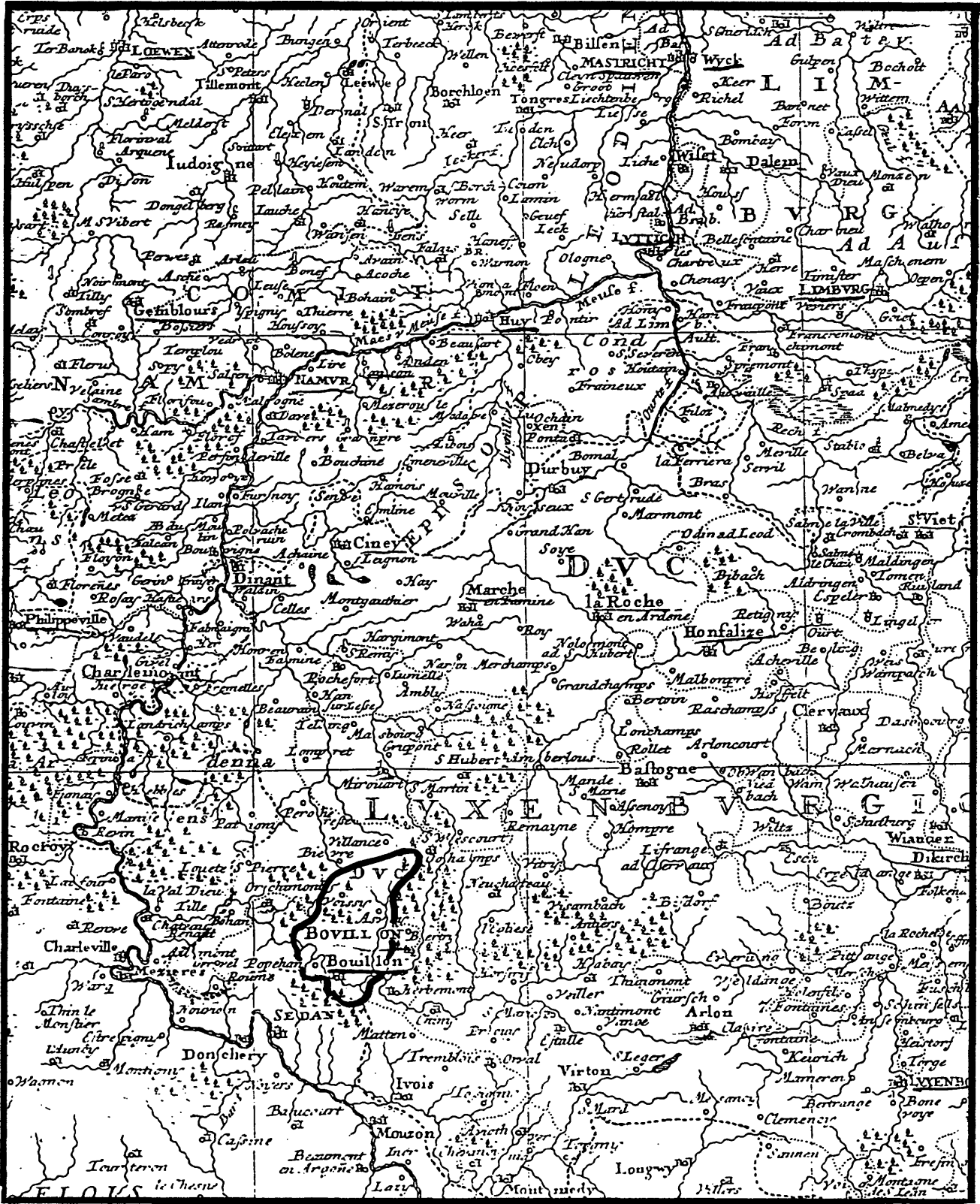
Visscher, N., S(ancti) R(omani) I(mperii) Sueviae circulus atque ducatus, 1690/1700

Bonndorf



Putzger 28. A. 1904, 35

Bopfingen 1789



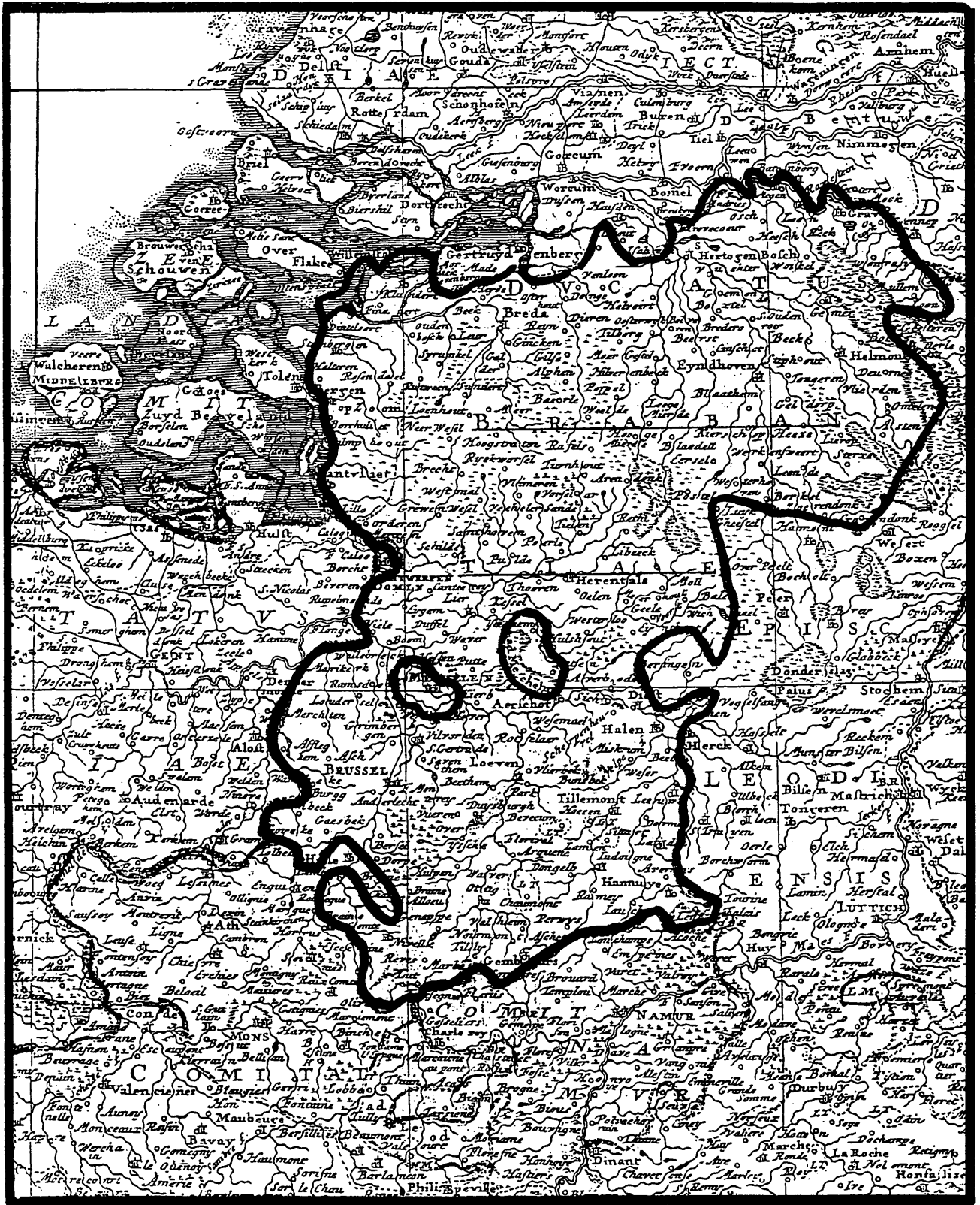
Homann(s Erben), Belgium Catholicum seu Decem Provinciae Germanicae Inferioris...., 1747

Bouillon



Putzger 36. A. 1913, 18

Brabant 1378

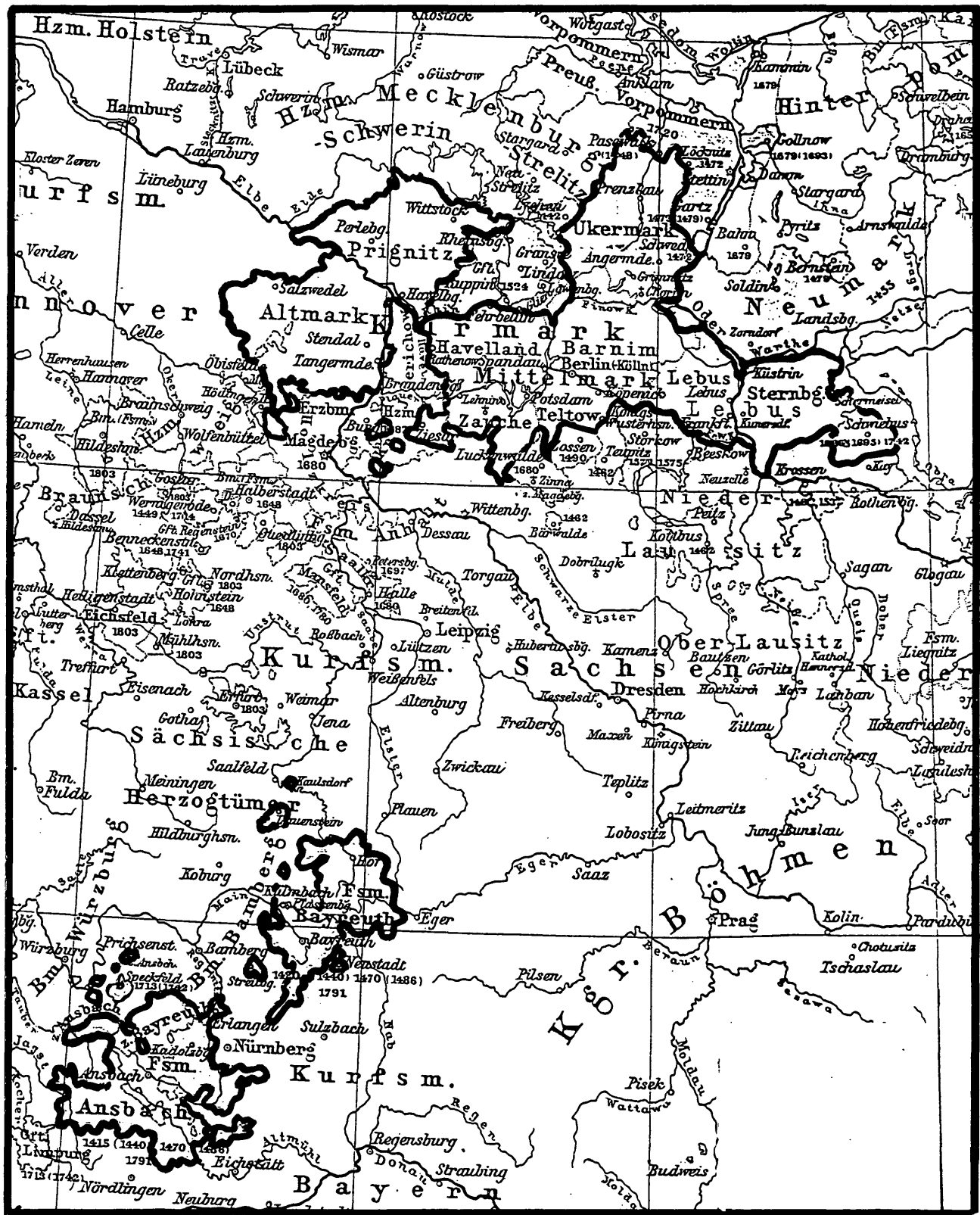


Mayer, T., Belgii Universi seu inferioris Germaniae ..., 1747/8
Brabant

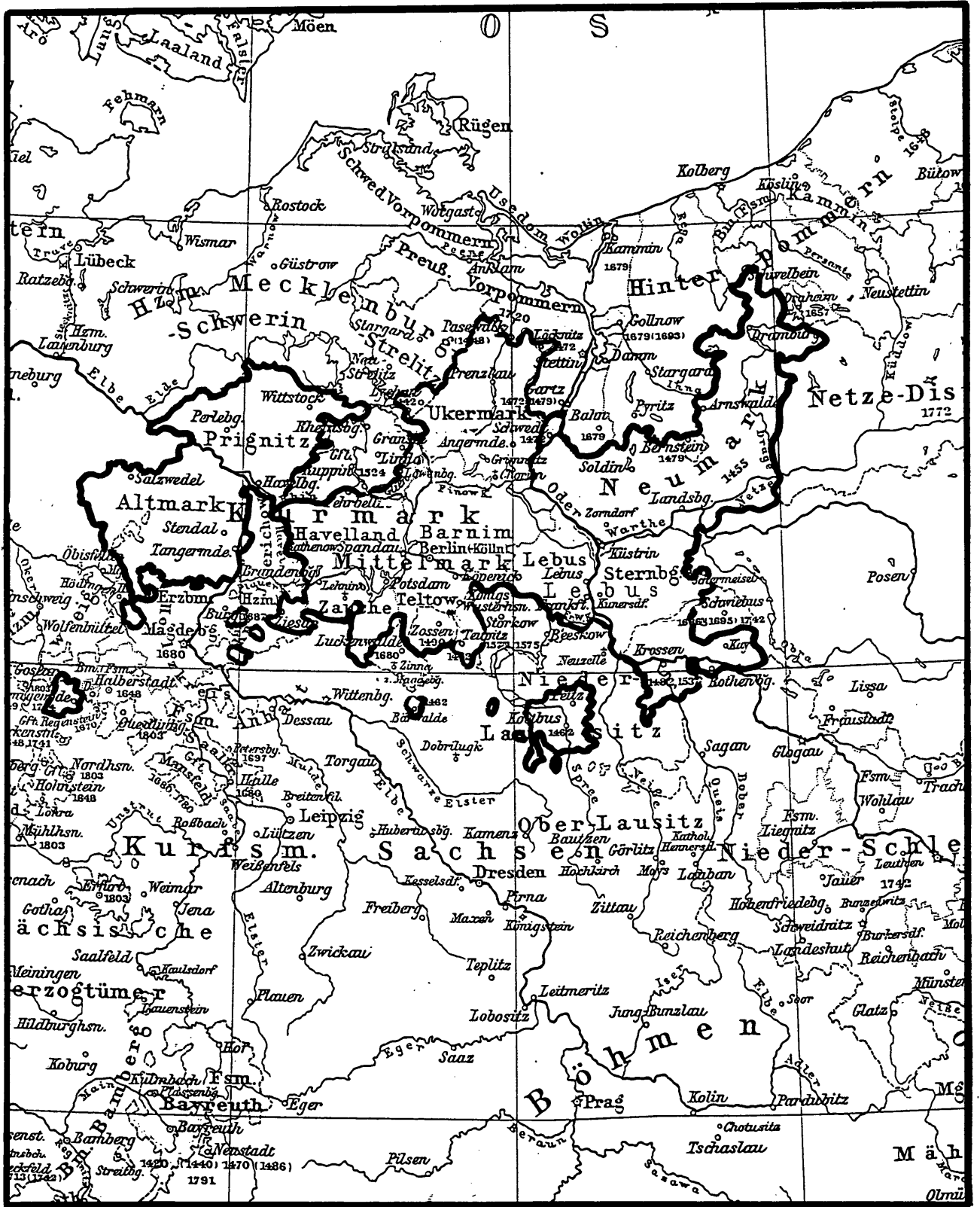


Putzger 36. A. 1913, 18

Brandenburg 1378

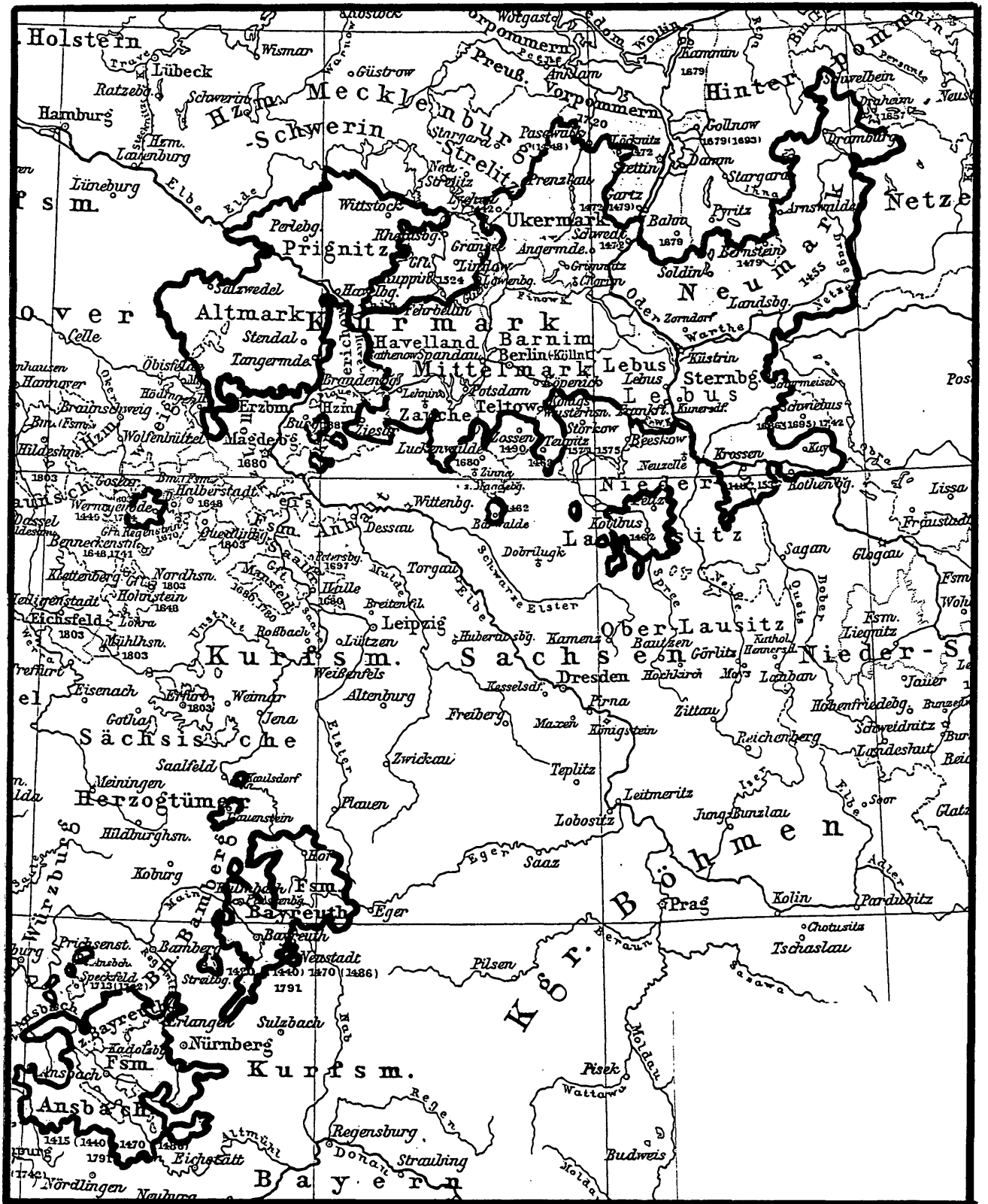


Putzger 36. A. 1913, 31
 Brandenburg um 1440



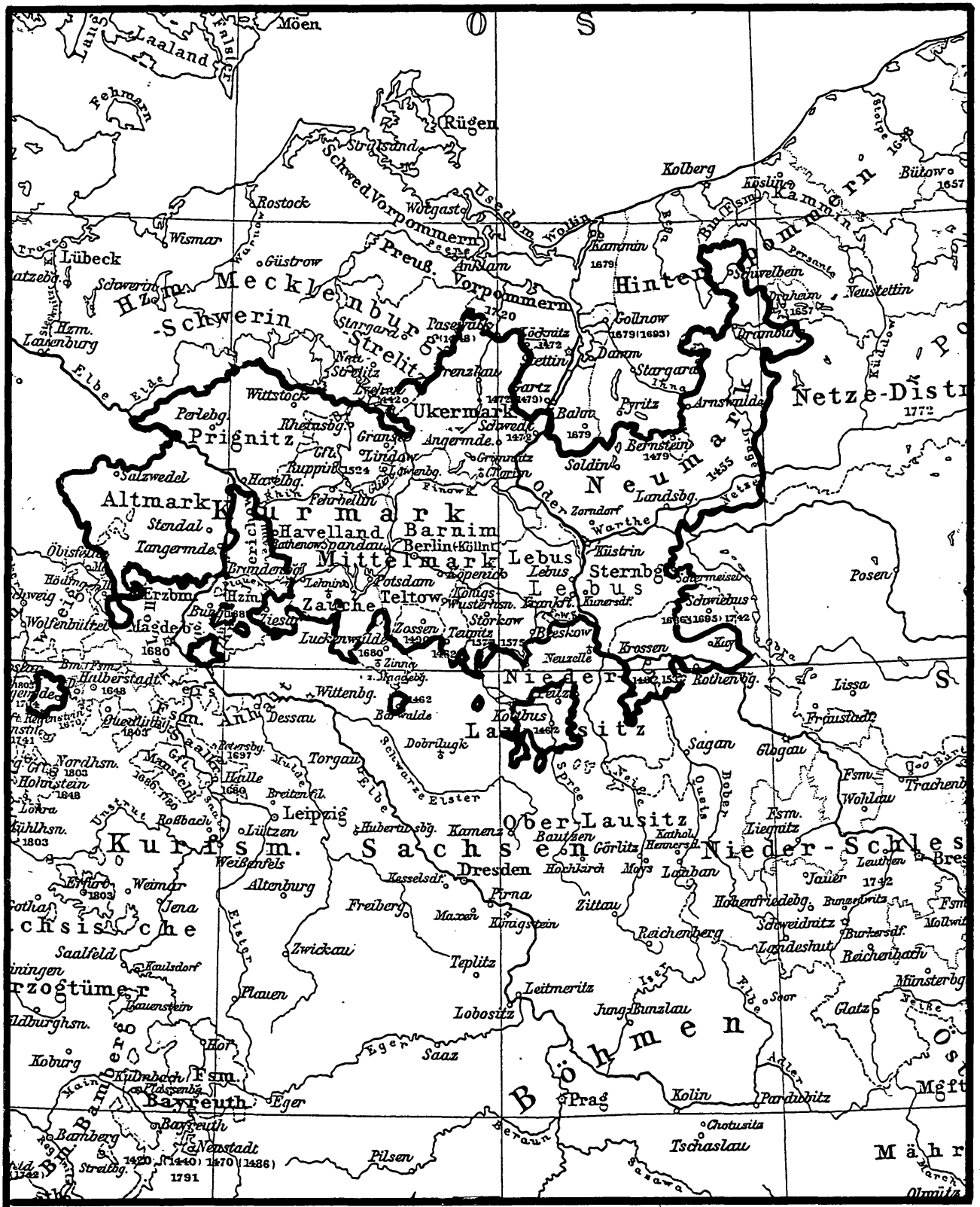
Putzger 36. A. 1913, 31

Brandenburg um 1499



Putzger 36. A. 1913, 31

Brandenburg um 1486



Putzger 36. A. 1913, 31

Brandenburg um 1598



Putzger 36. A. 1913, 21

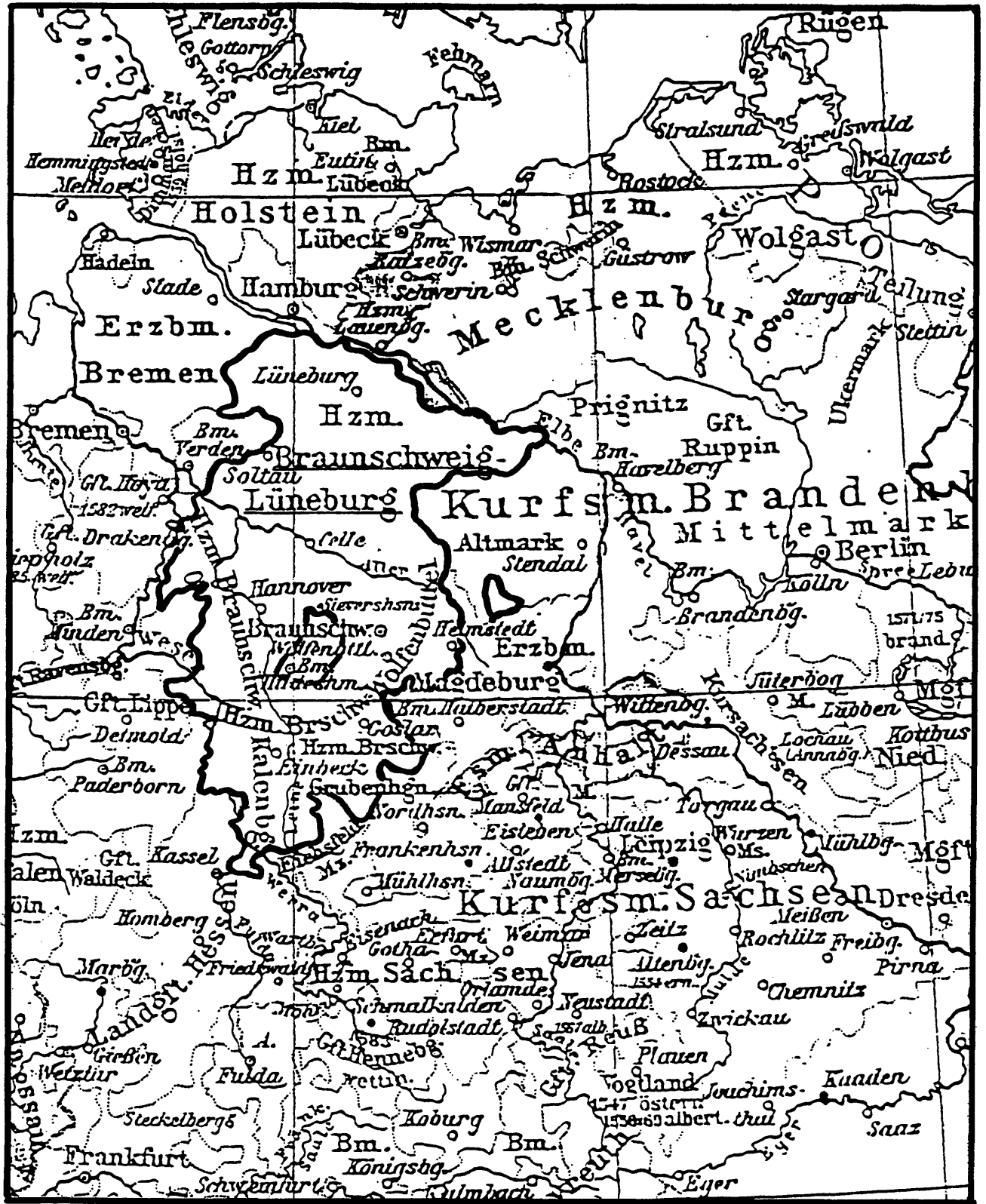
Brandenburg 1547



Brandenburg 1991

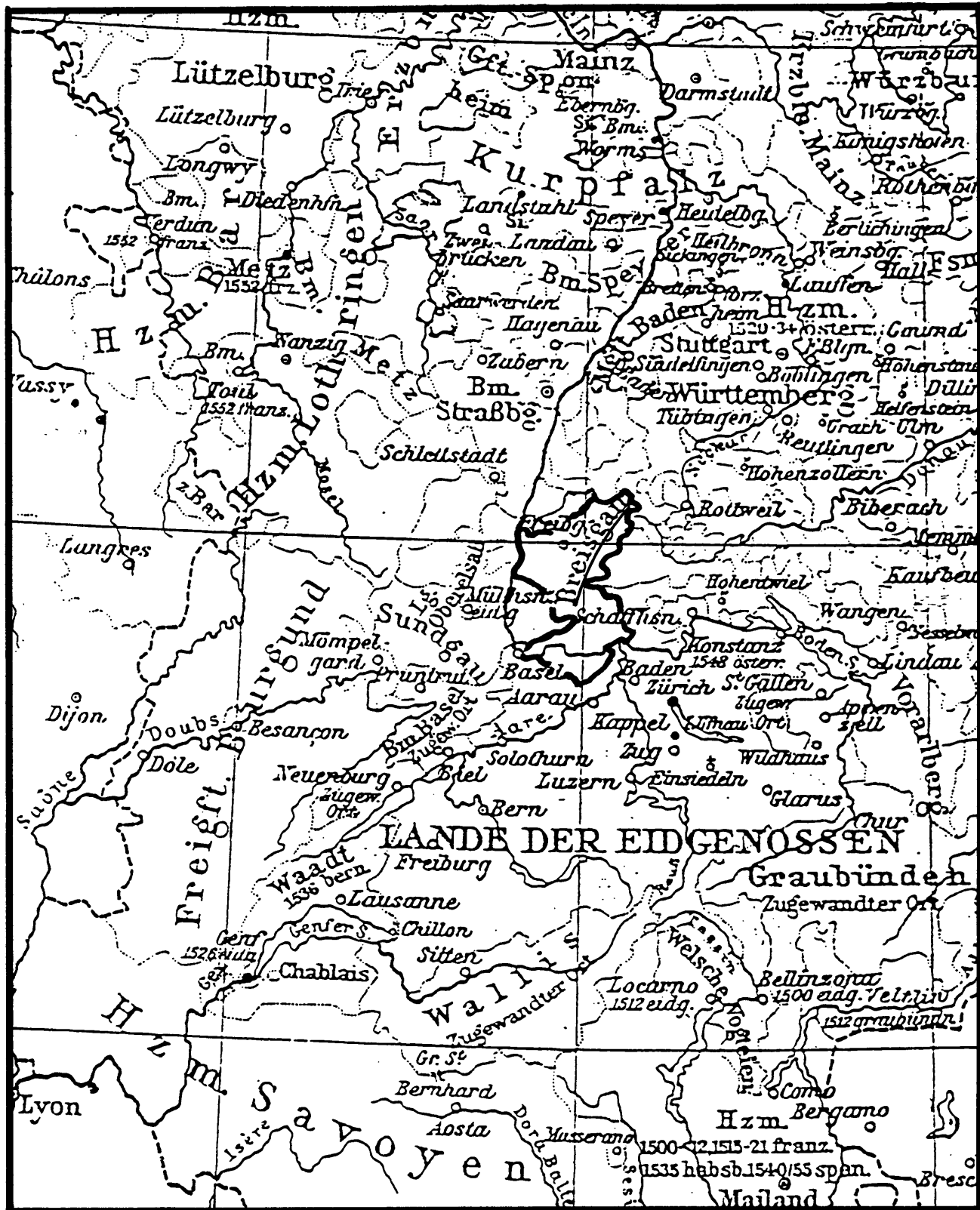


Homann, J. B., Circulus Saxoniae inferioris ... , 1714
Braunschweig



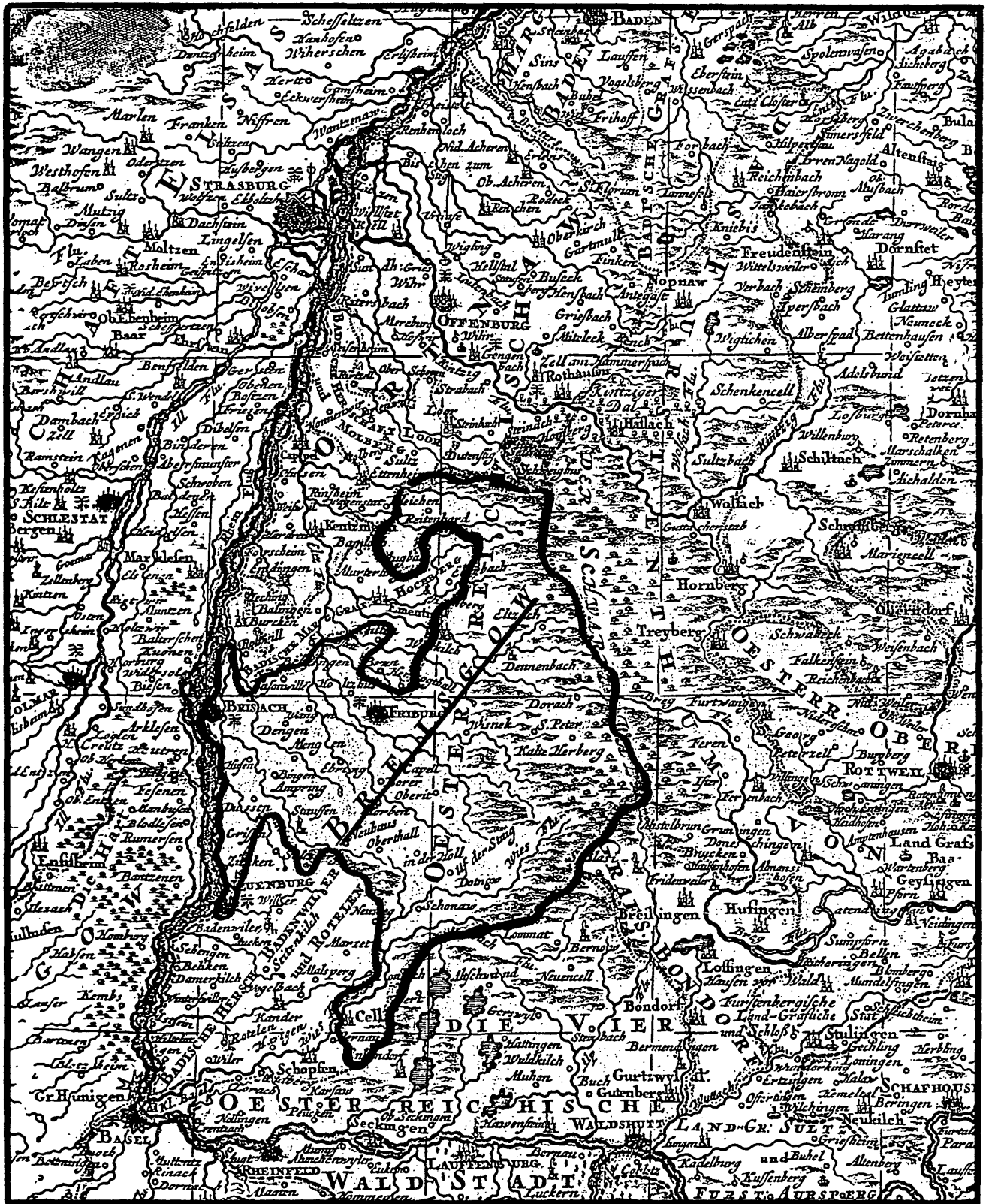
Putzger 36. A. 1913, 21

Braunschweig-Lüneburg 1547



Putzger 36. A. 1913, 21

Breisgau 1547

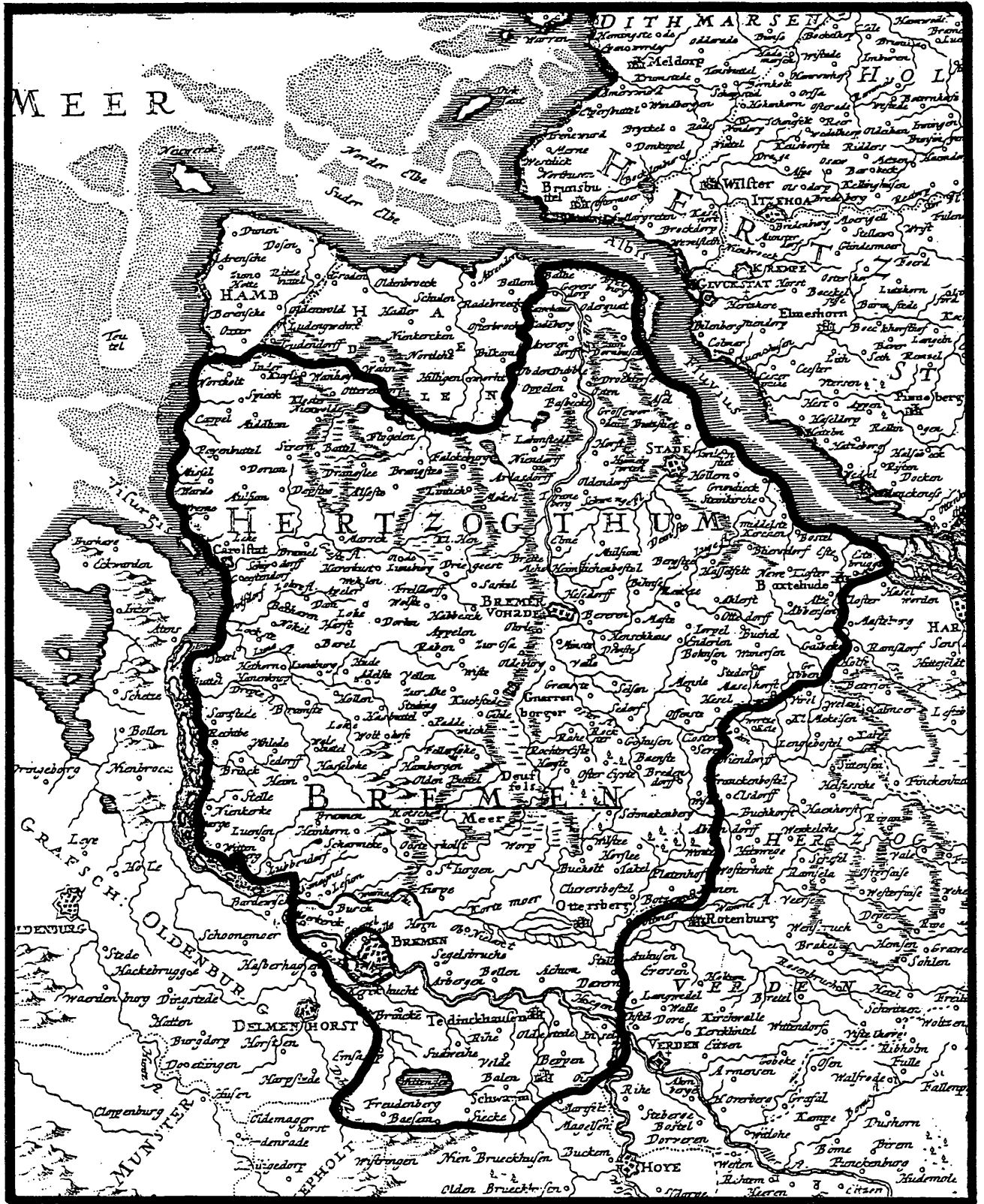


Visscher, N., S(ancti) R(omani) I(mperii) Sueviae circulus atqu.
ducatus 1690/1700
Breisgau

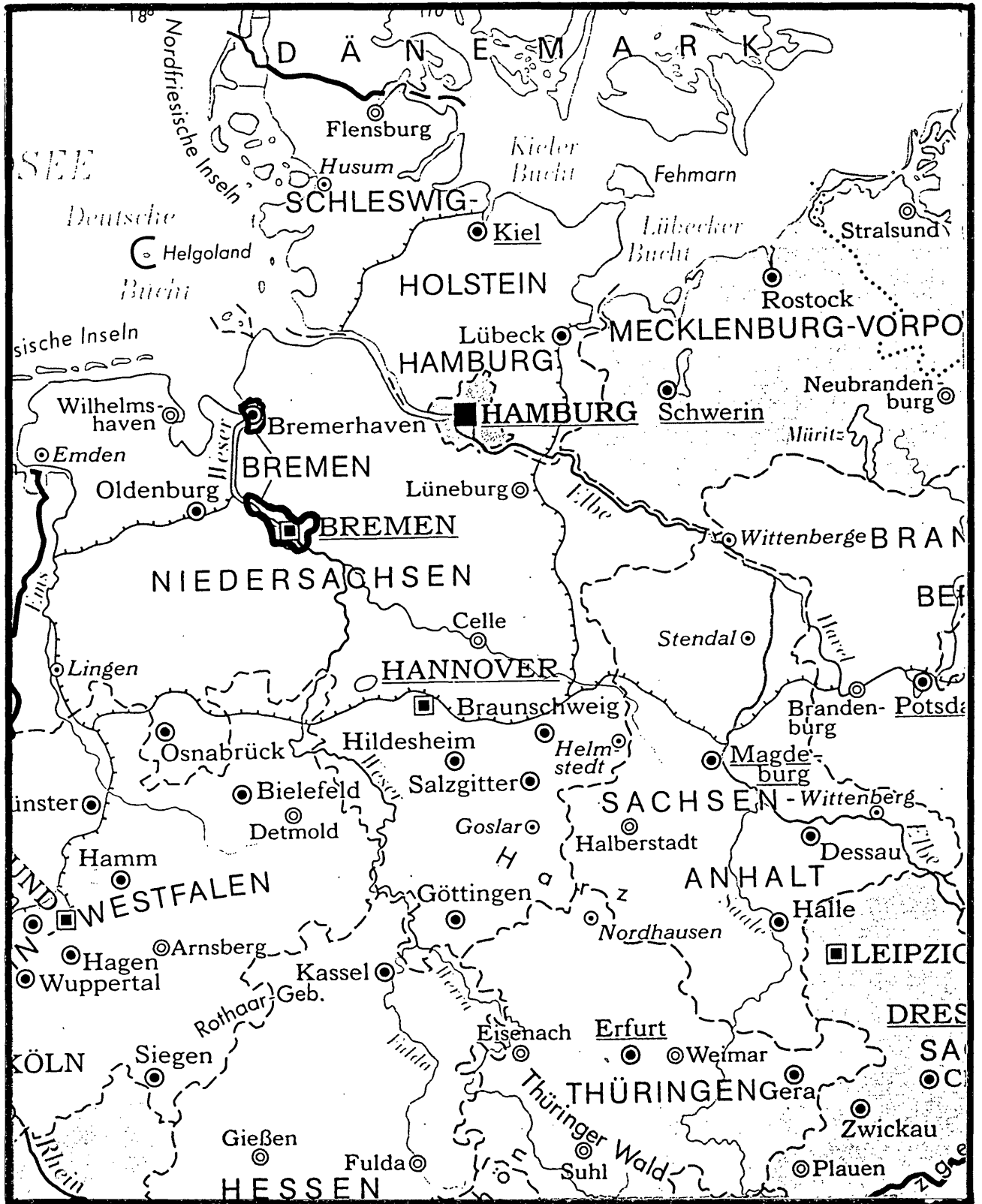


Putzger 36. A. 1913, 21

Bremen (Erzstift) 1547



Homann, J. B., Circulus Saxoniae inferioris ... , 1714
Bremen



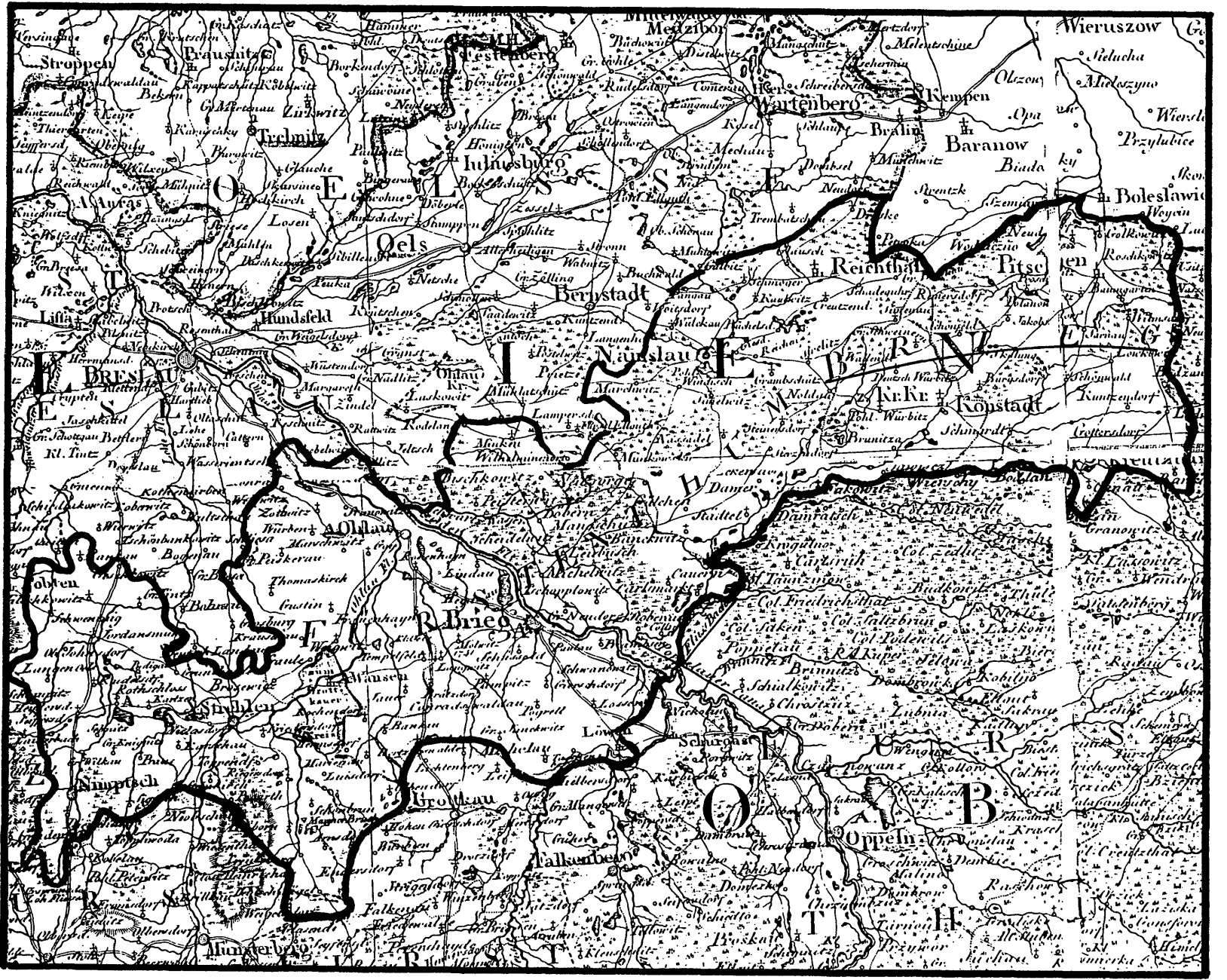
Bremen 1990



Homann, J. B., Superioris et Inferioris Ducatus Silesia ...
Breslau 18. Jh.



Homann, J. B., Superioris et Inferioris Ducatus Silesia ...
Brieg 18. Jh.



Karte von Schlesien 1804

Brieg

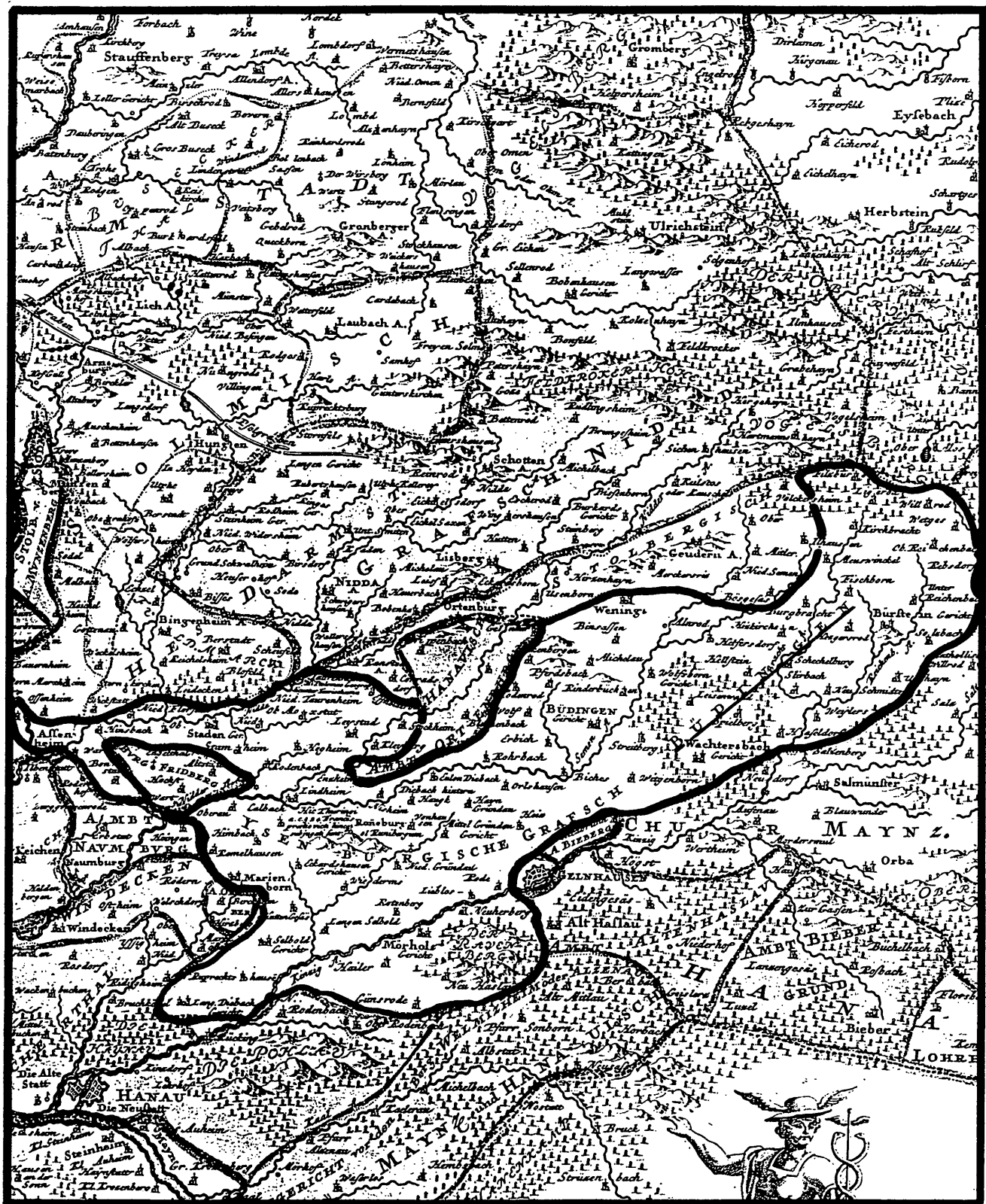


Putzger, 25. A. 1904, 21

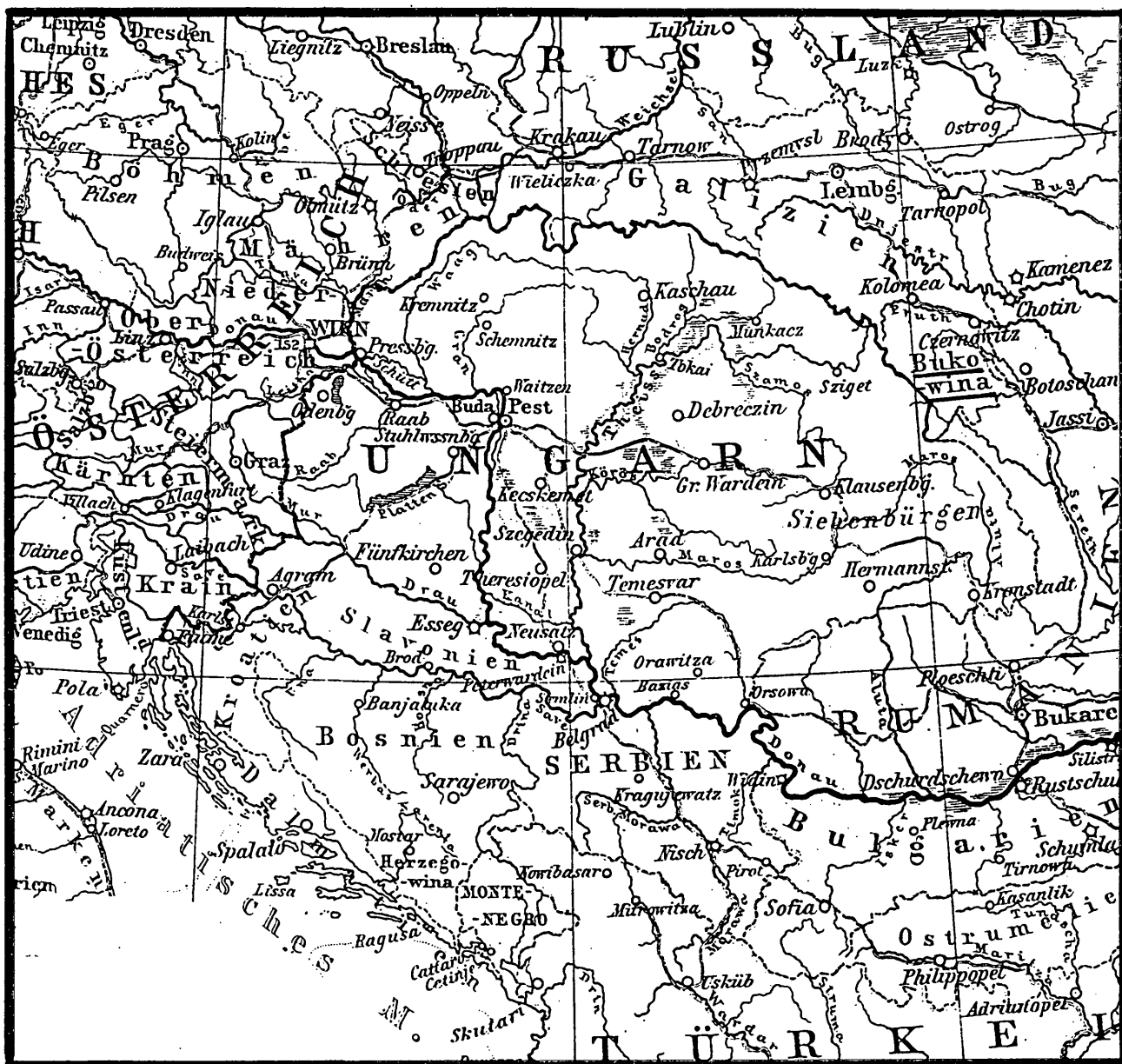
Brixen 1547



Putzger 28. A. 1904, 35
 Buchau 1789



Homann, J. Chr., S(ancti) R(omani) (Imperii) Comitatus Hanau, 1728
Büdingen

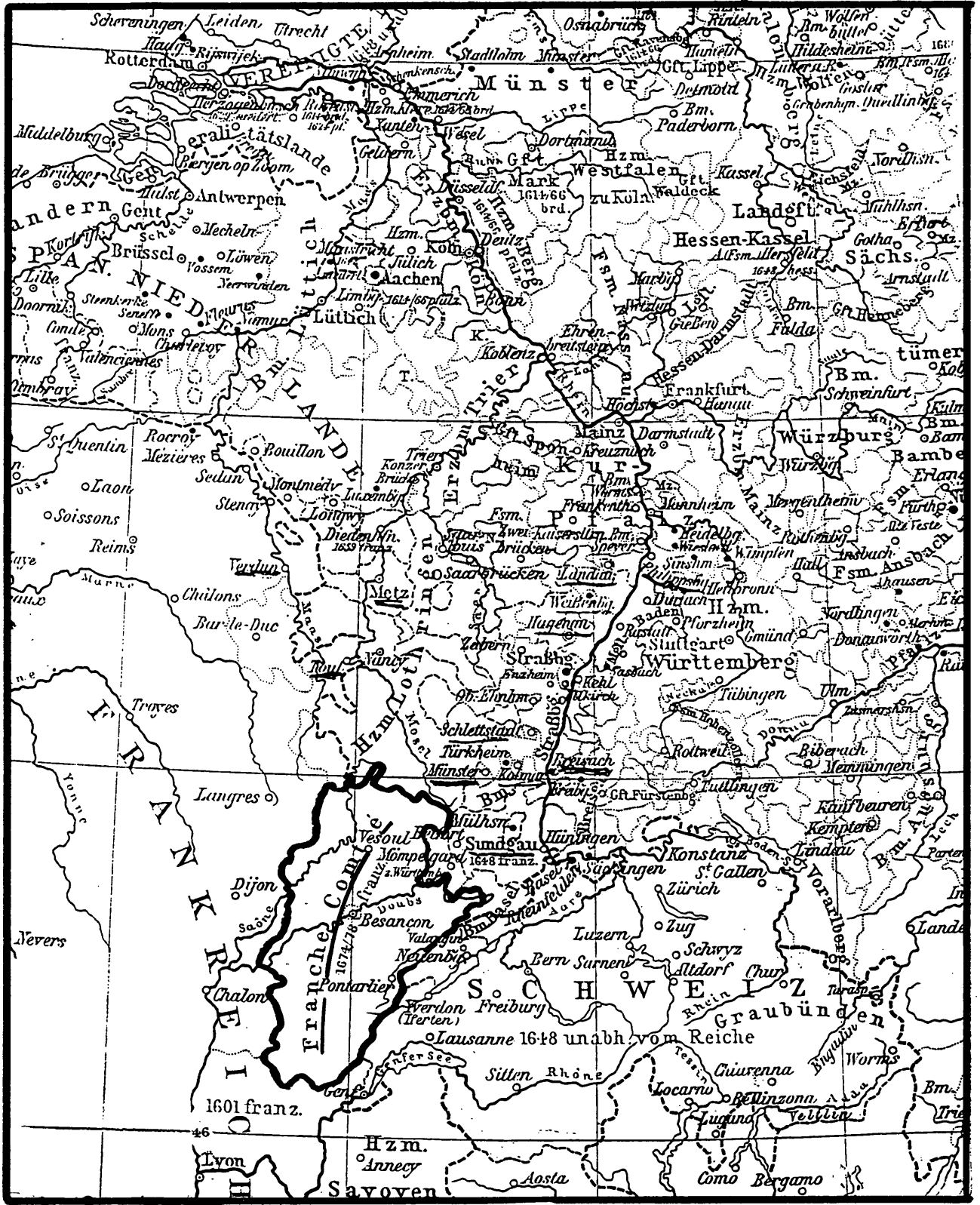


Lüddecke/Haack, H., Deutscher Schulatlas, 3. A. 1901, Nr. 14/15

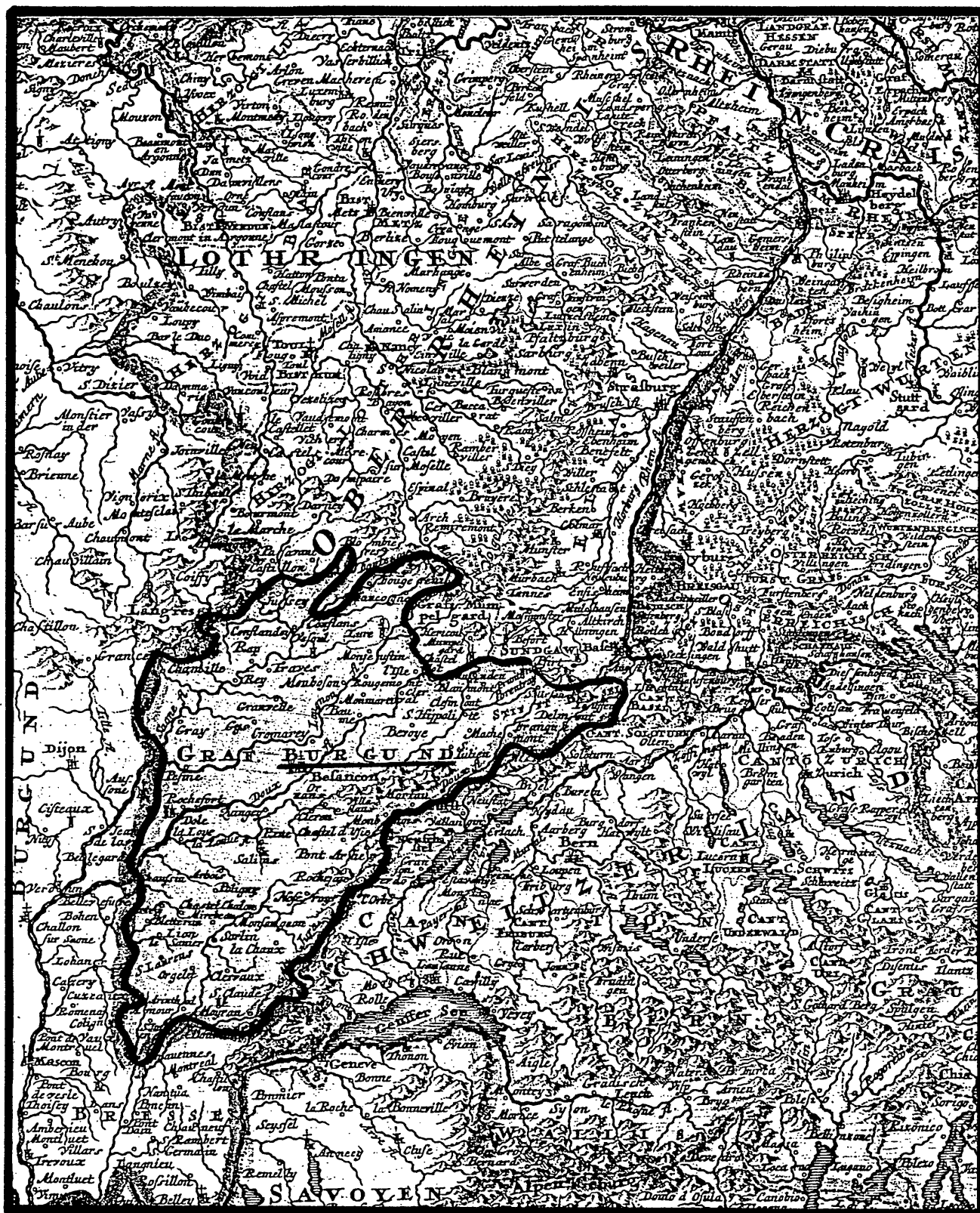
Bukowina



Burgenland (nach dem 1. Weltkrieg)



Putzger 36. A. 1913, 22
 Burgund (Franche Comté) 1648



Homann, J. B., Imperium Romano Germanicum ...
Burgund 18. Jh.



Putzger 4. A. 1883, 17 b
 Burgundischer Reichskreis 16. Jh.



Homann, J. B., Imperium Romano Germanicum ...
Burgundischer Reichskreis 18. Jh.



Putzger 28. A. 1904, 35

Calw 1789



Homann(s Erben), Belgium Catholicum seu Decem Provinciae Germanicae Inferioris ..., 1747

Cambrai

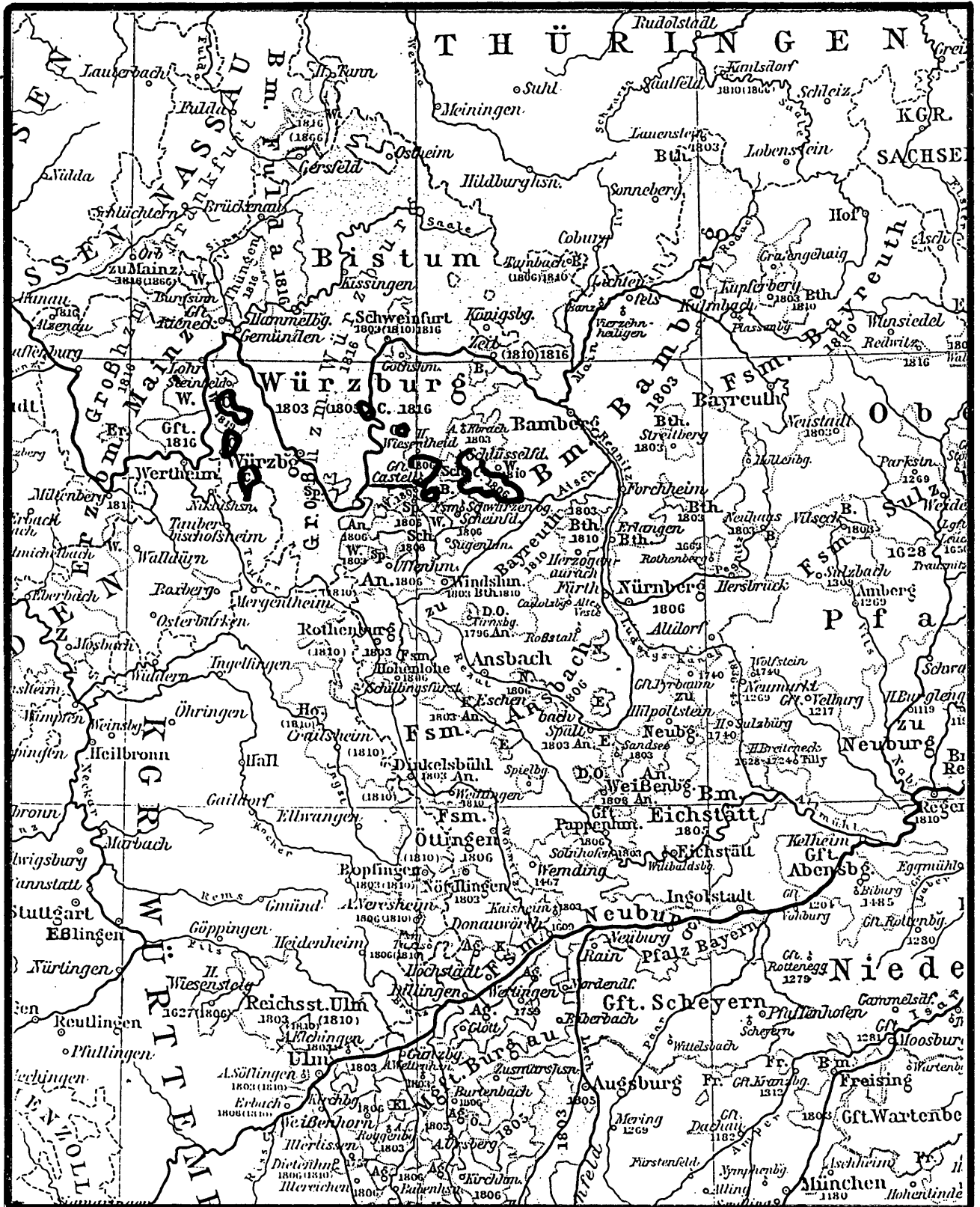


Homann, J. B., Ducatus Pomeraniae ..., 1712/14

Cassubia



Homann, J. B., Ducatus Franciae orientalis, 1720 - 1724
 Castell (teilweise)

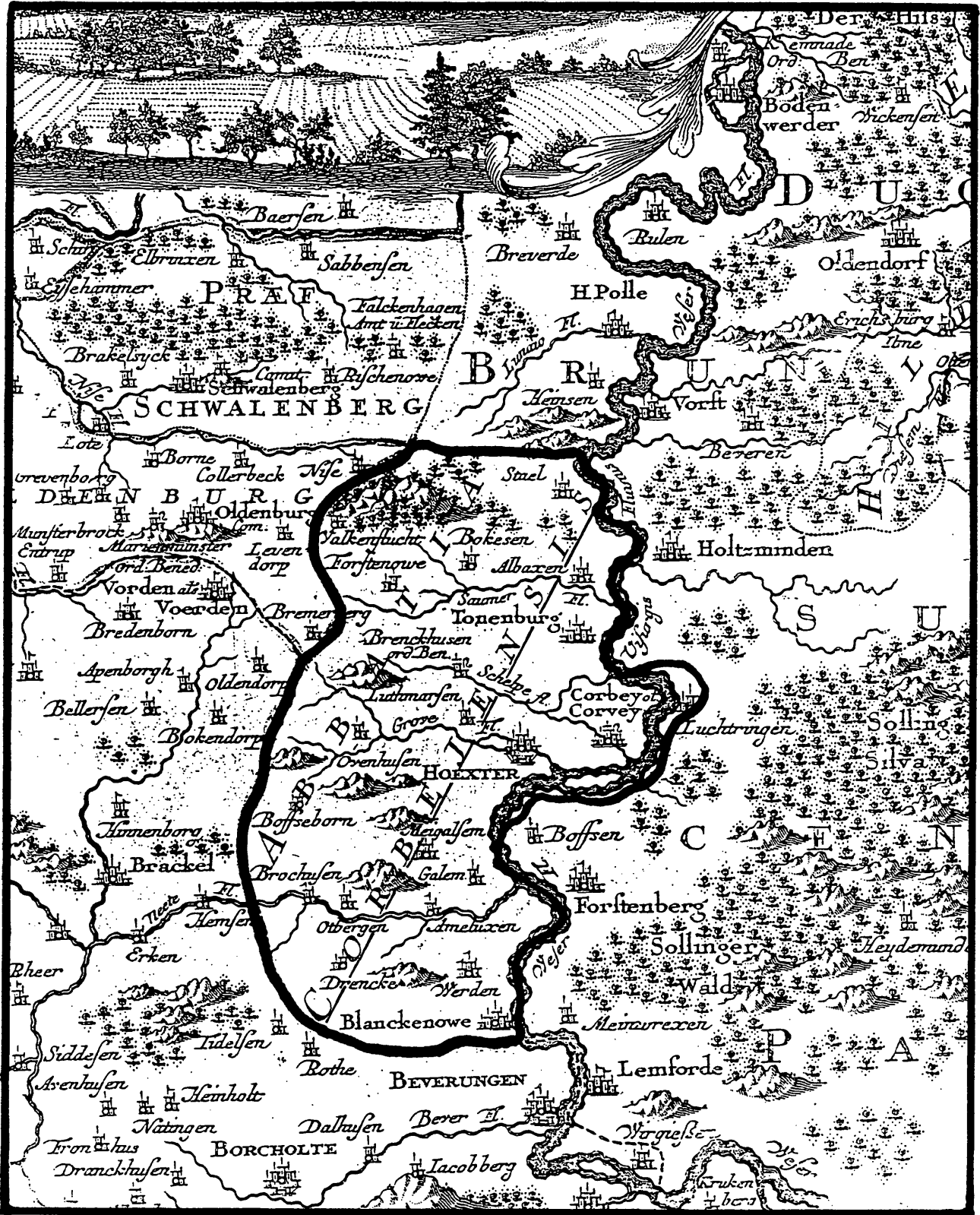


Putzger 28. A. 1904, 33

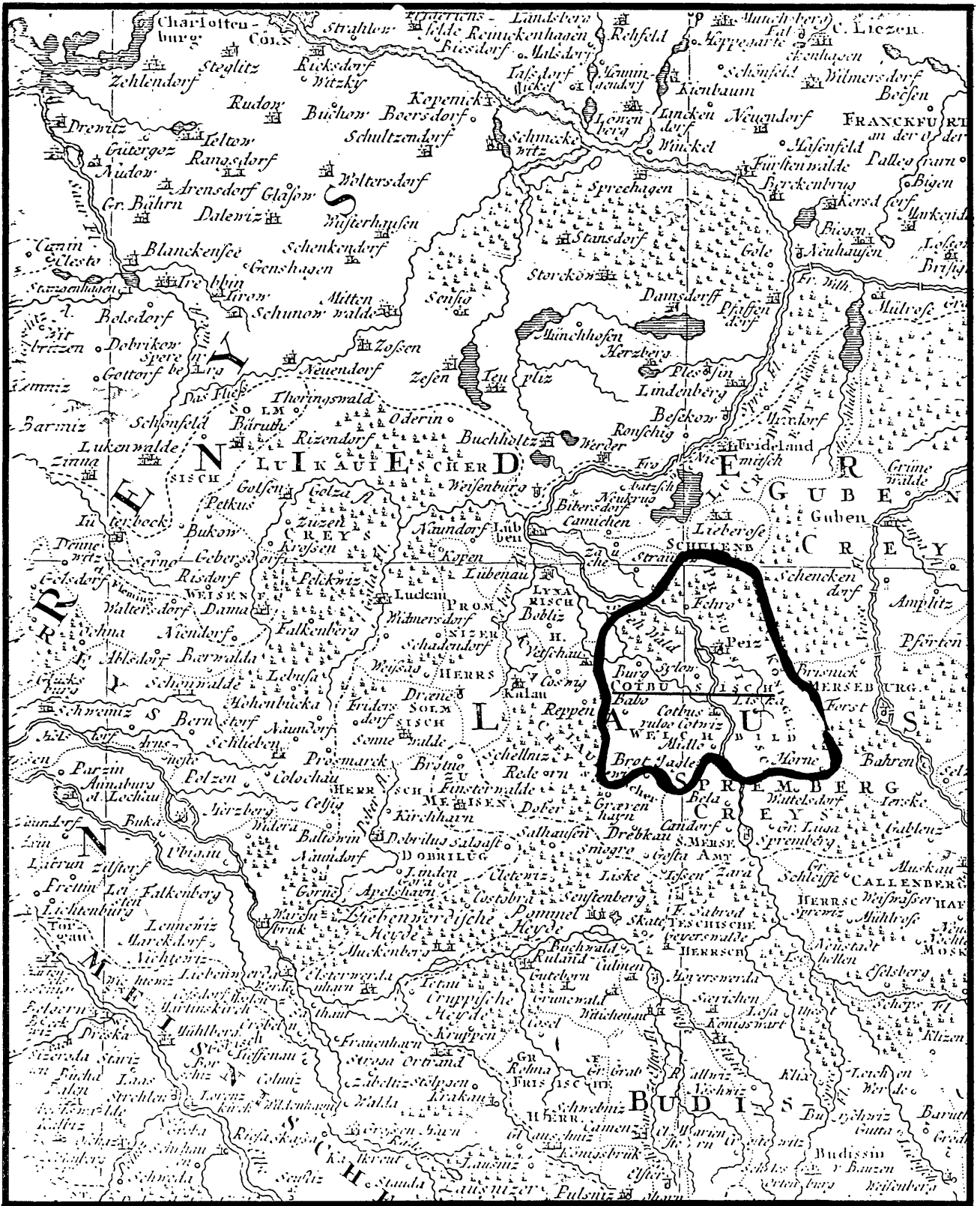
Castell 1777



Homann, J. B., Principatus Coburg, Gotha et Altenburg ..., 1716
Coburg (teilweise)



Seutter, M., Recens et Accurata Designatio Episcopatus Paderbornensis Corvey 18. Jh.

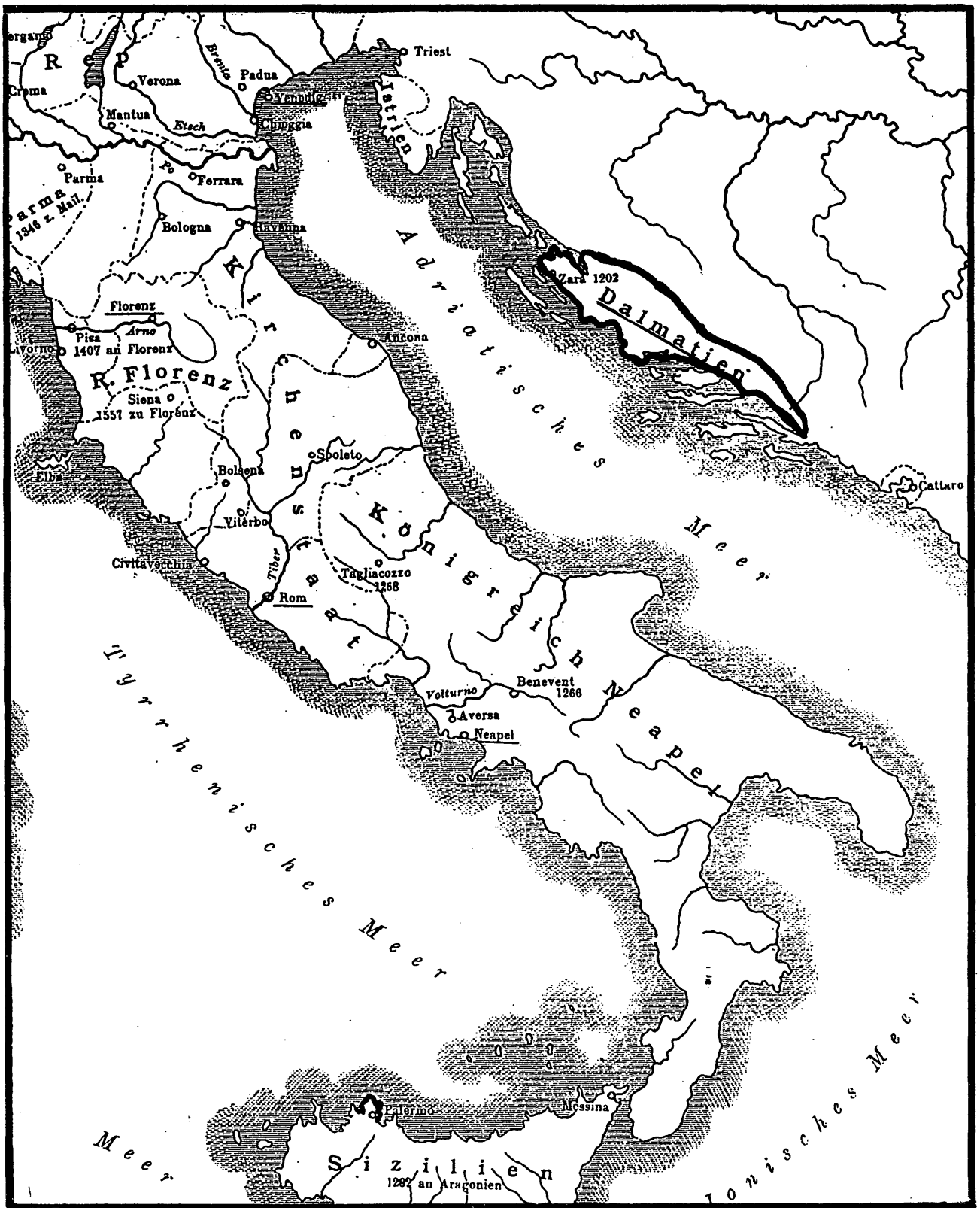


Homann(s Erben), Circuli Superioris Saxoniae ..., 1757

Cottbus



Homann, J. B., Superioris et Inferioris Ducatus Silesia
Crossen 18. Jh.



Rothert, II , 19, 4. A., 1903
 Dalmatien (im späten Mittelalter)



Stieler, A., Schul-Atlas über alle Theile der Erde, 19. A. 1839,

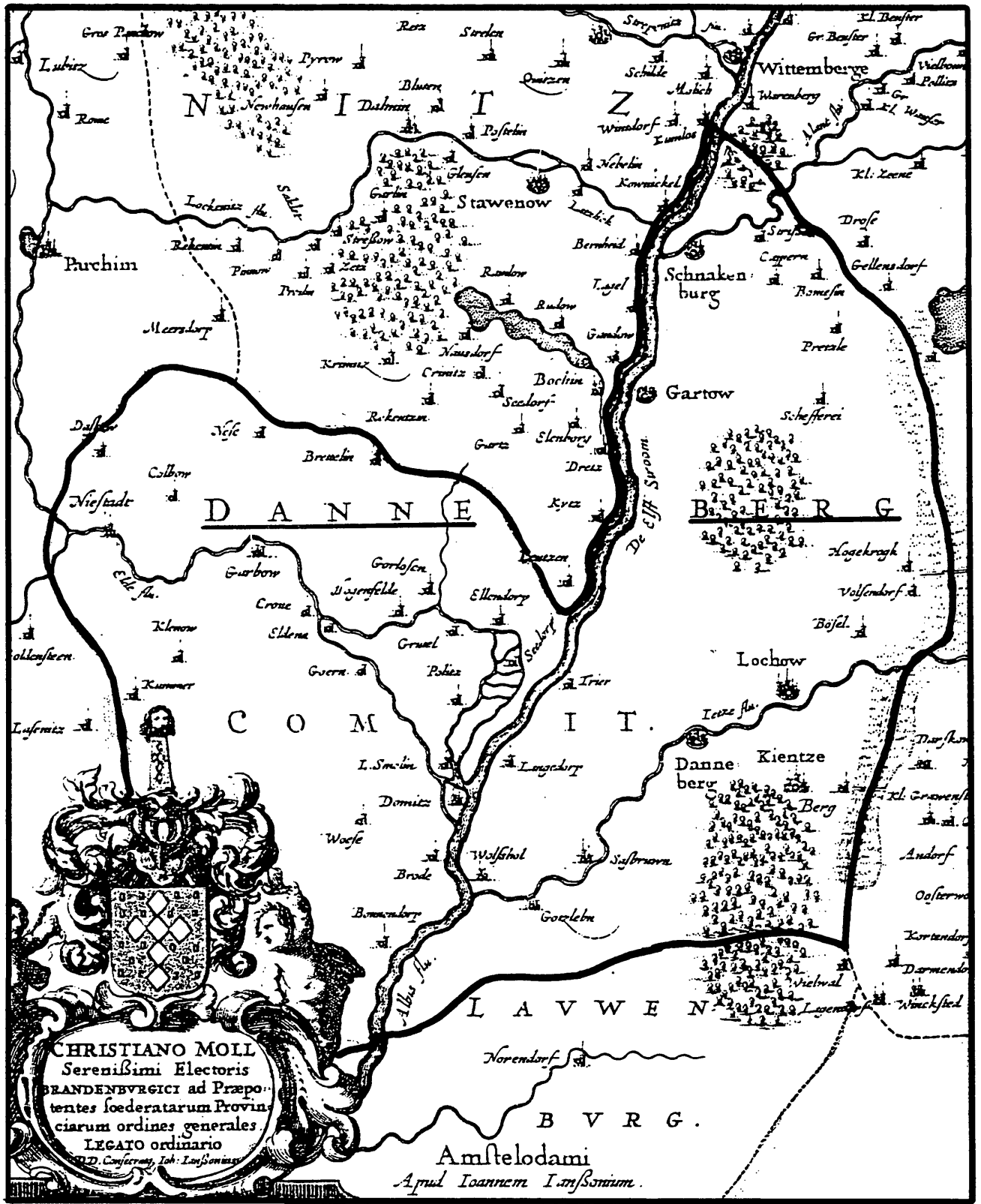
Nr. 8

Dänemark



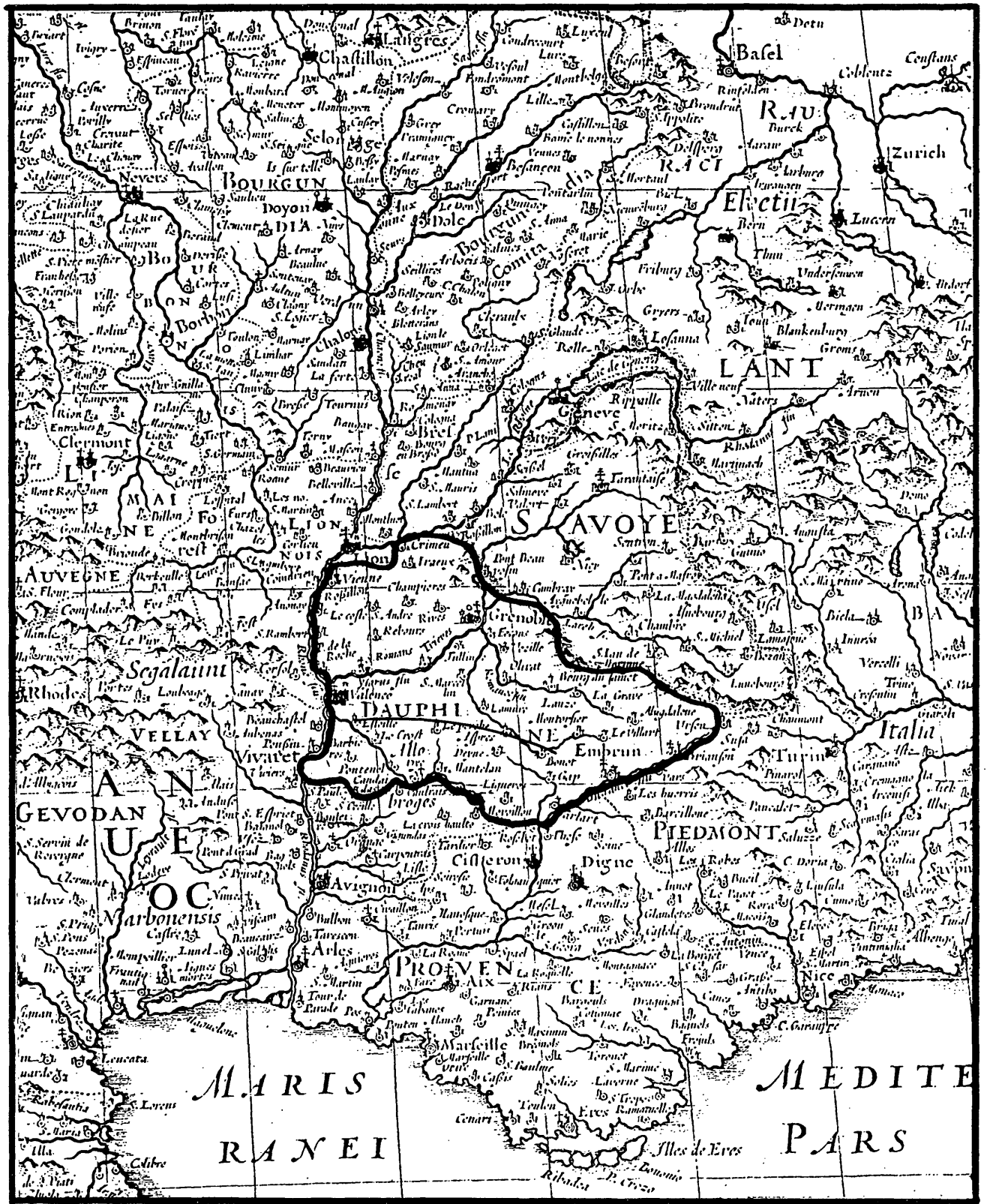
Homann, J. B., Circulus Saxoniae inferioris ..., 1714

Dannenberg

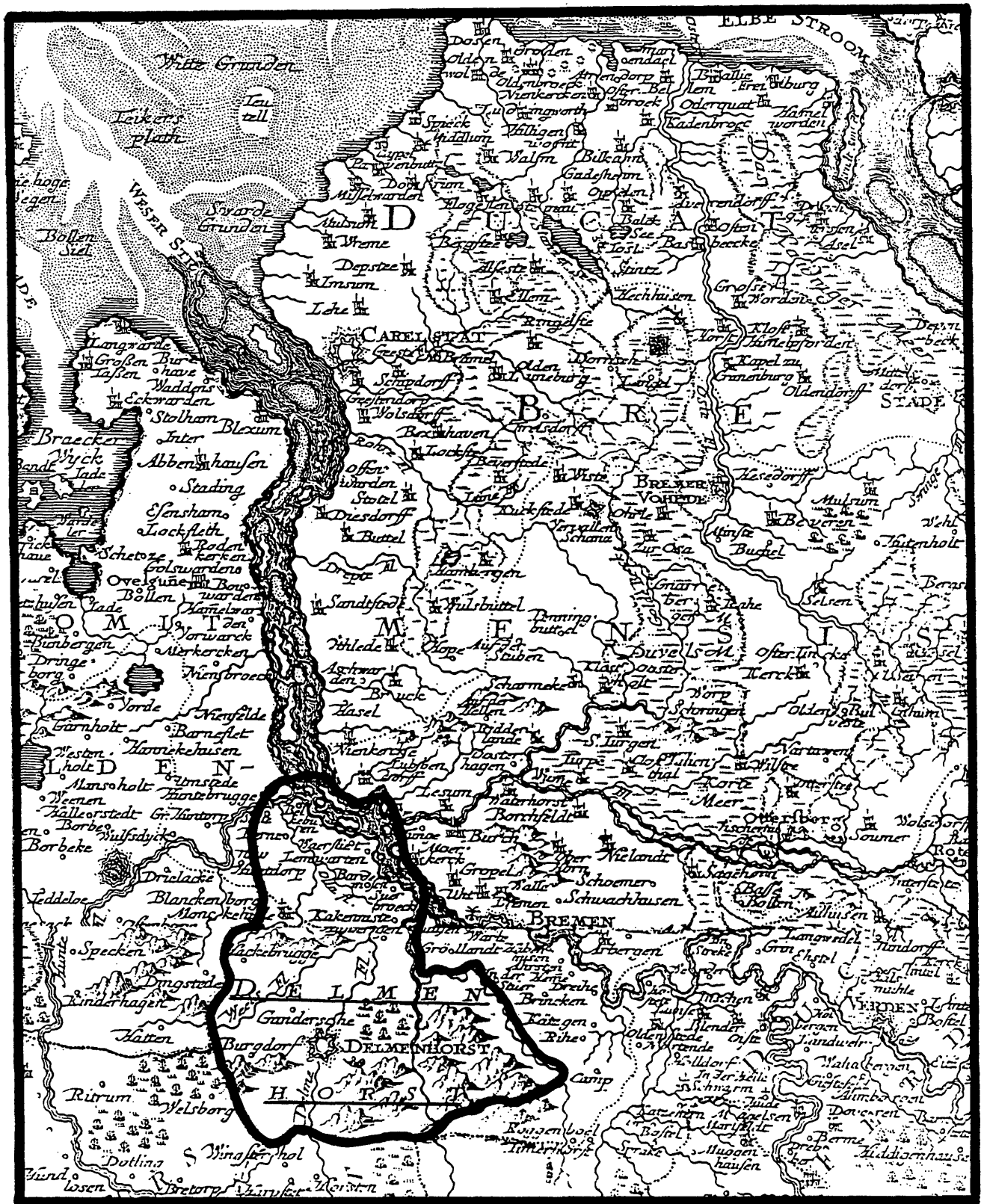


Janssonius, J., Atlas Novus, 1657 ff.

Danneberg



Blaeu, G., Gallia. Le Royaume de France Dauphiné 17. Jh.



Seutter, M., Electoralat Hanoverani
 Delmenhorst 18. Jh.

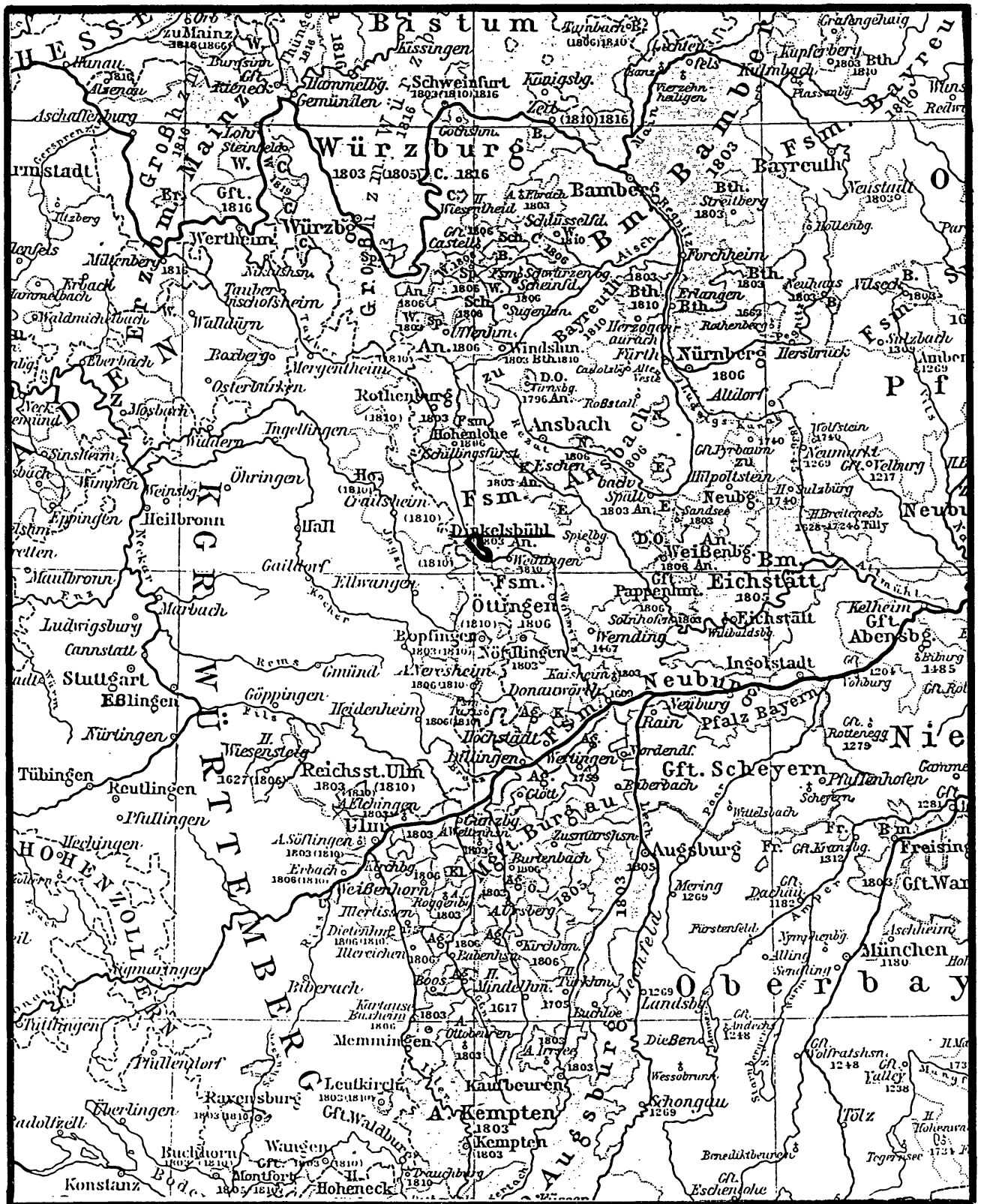


Putzger 36. A. 1913, 18

Deutschland 1378



Westermann, G., Völker, Staaten und Kulturen, 1963, 85
 Deutschland (Großdeutsches Reich) 1942



Putzger 28. A. 1904, 33

Dinkelsbühl 1777



Homann, J. B., Circulus Saxoniae inferioris ..., 1714

Dithmarschen



Putzger 28. A. 1904, 37

Dortmund 1789

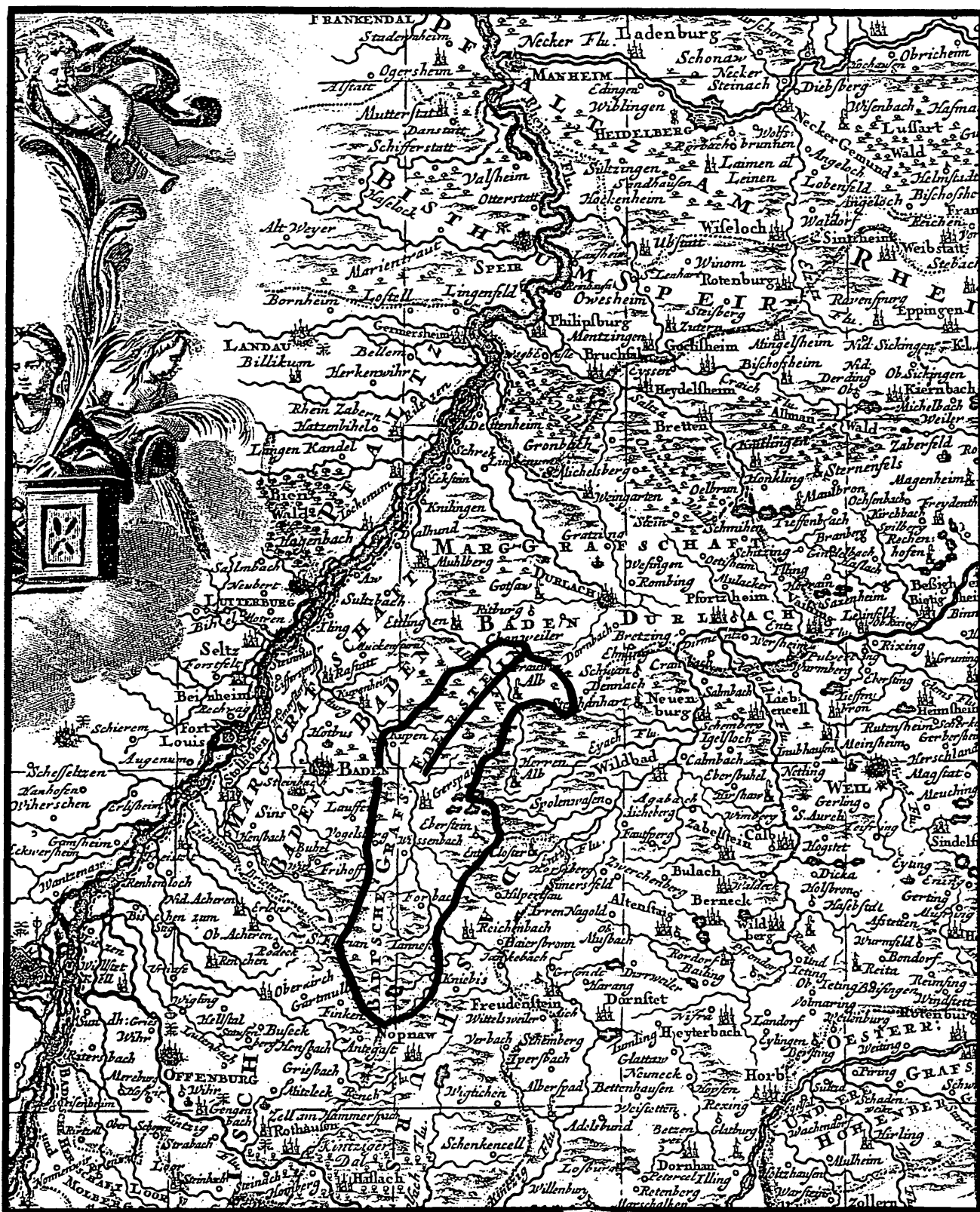


Putzger 36. A. 1913, 21

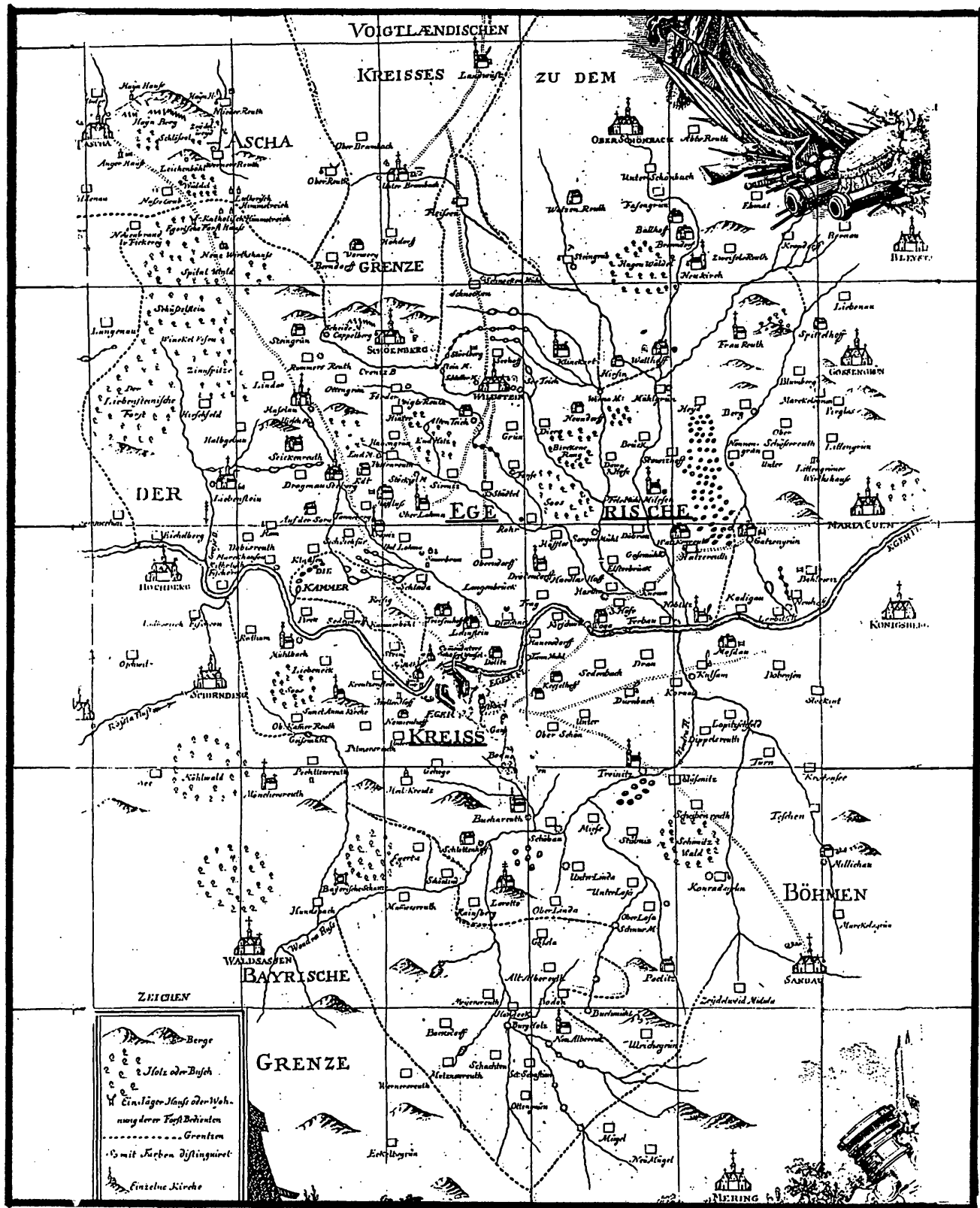
Drenthe 1547



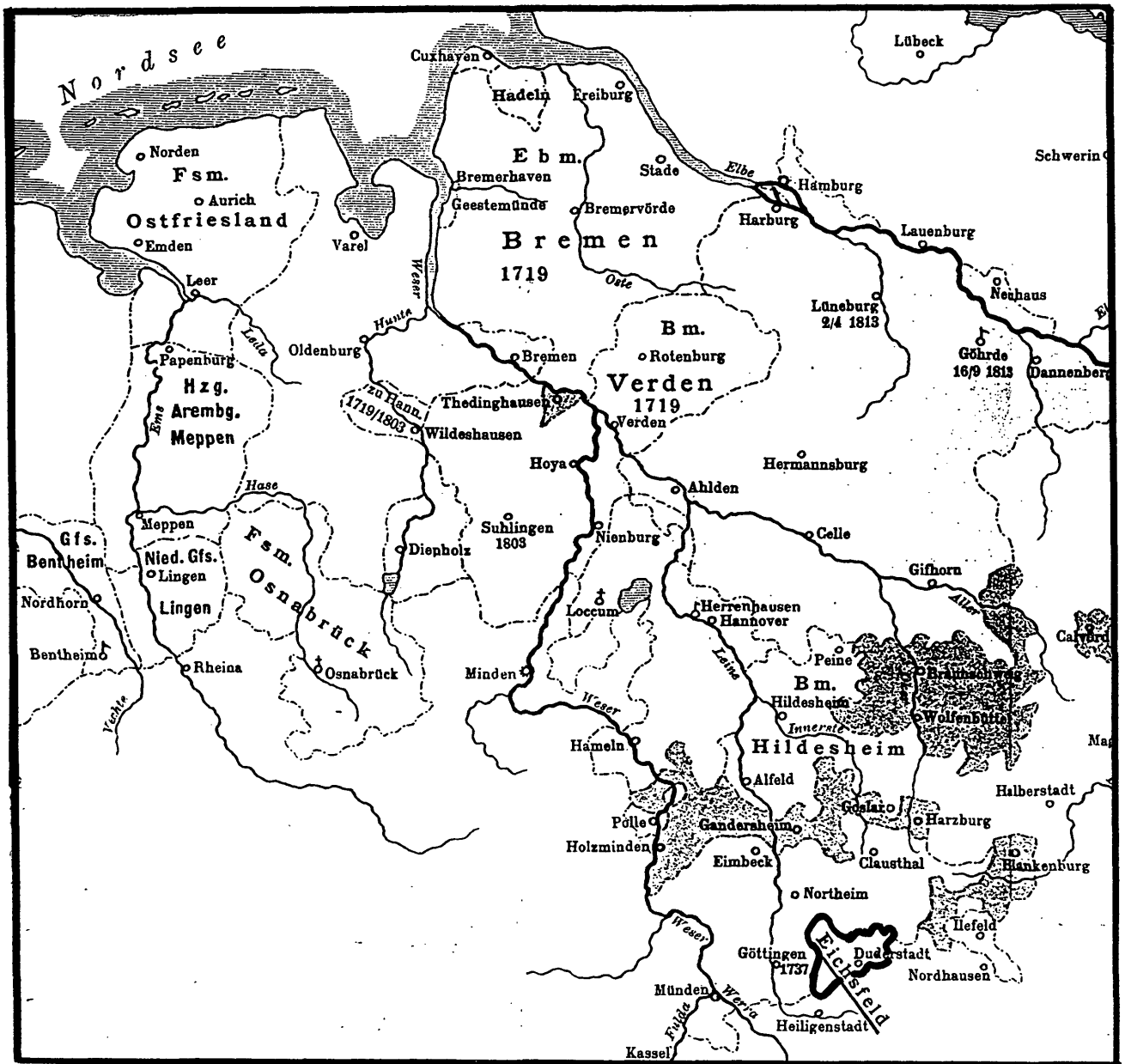
Gigas, J., Monasteriensis Episcopus
 Dülmen 17. Jh.



Visscher, N. S(ancti) R(omani) I(mperii) Sueviae circulus atqu. ducatus, 1690/1700
Eberstein

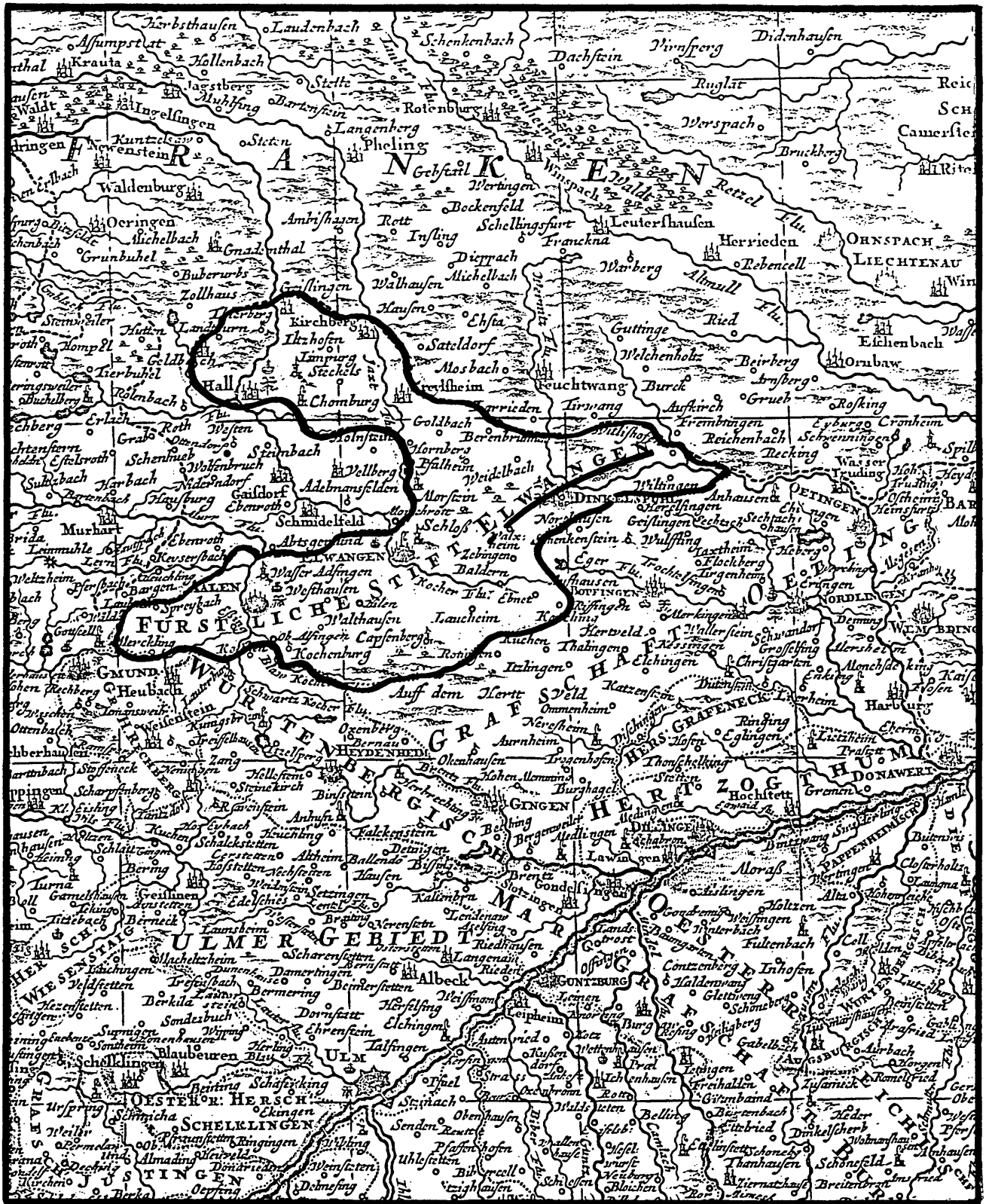


Schenk, P., Accurate Geograph. Delineation des zu dem Königreich Böhmen Gehörigen Egerischen Creisses ..., 1757
 Egerischer Kreis

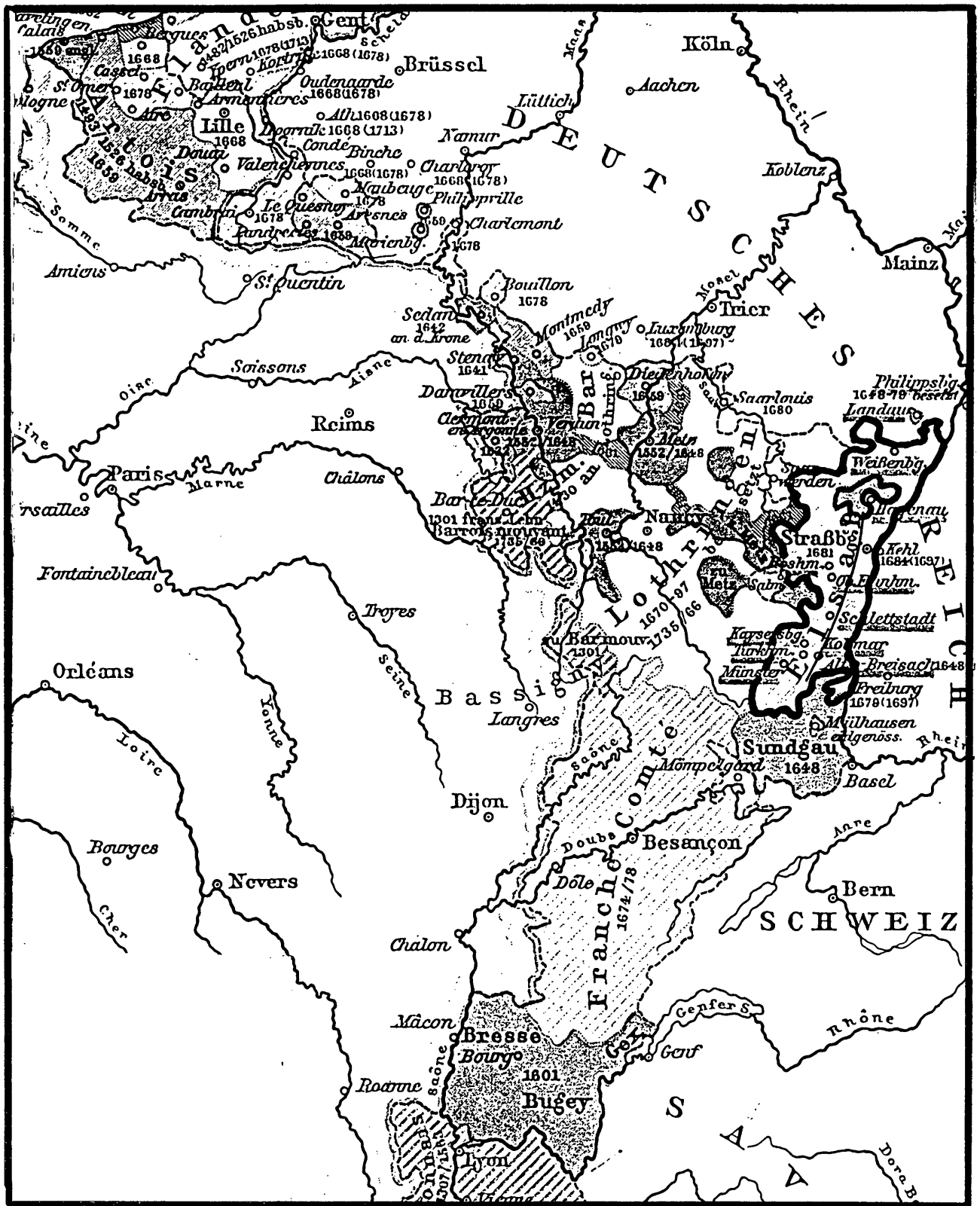


Rothert, VI, 1, 4, 1902

Eichsfeld 18. Jh.

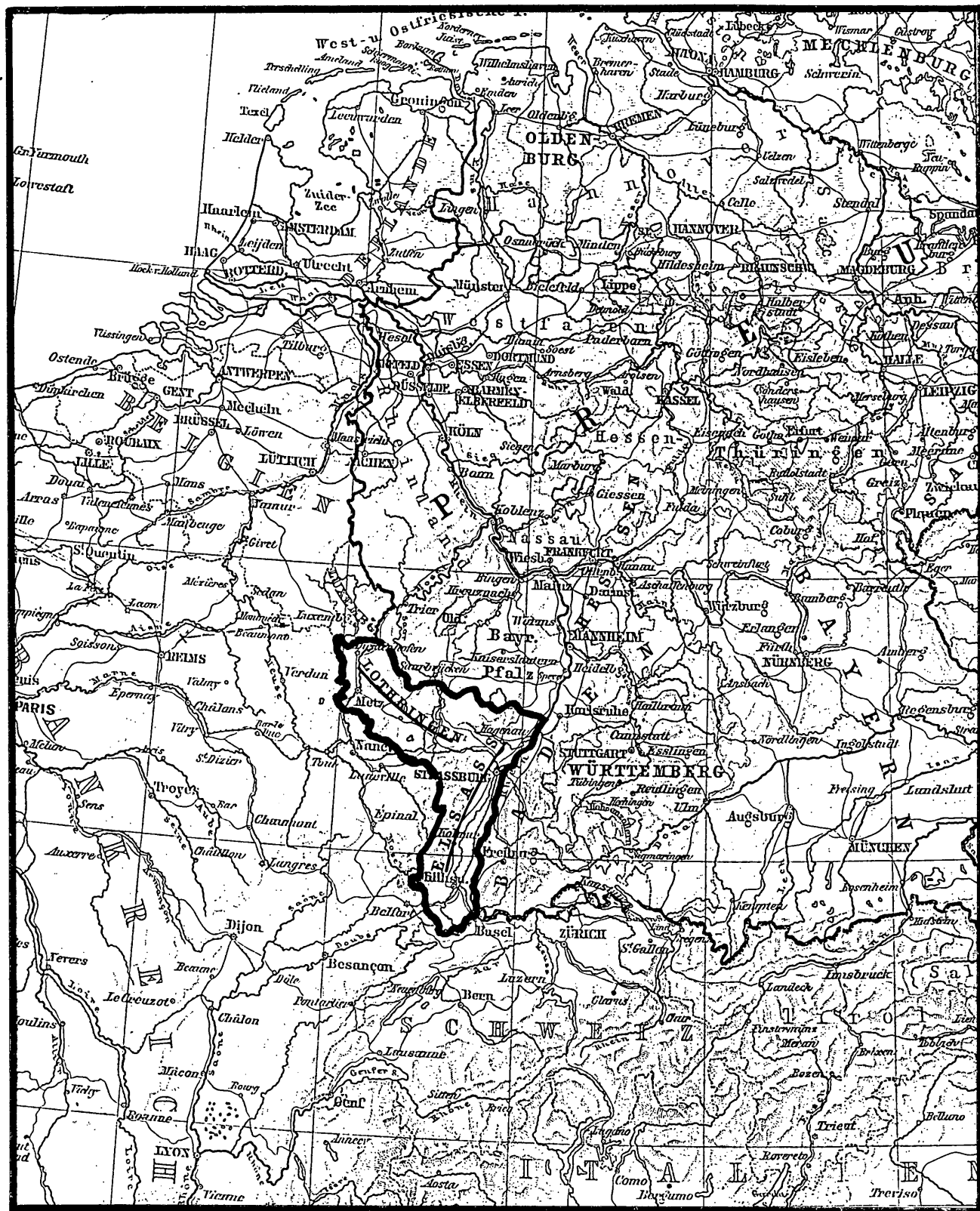


Visscher, N., S(ancti) R(omani) I(mperii) Sueviae circulus atqu.
ducatus 1690/1700
Ellwangen



Putzger 30. A. 1906, 21 b

Elsaß 17. Jh.



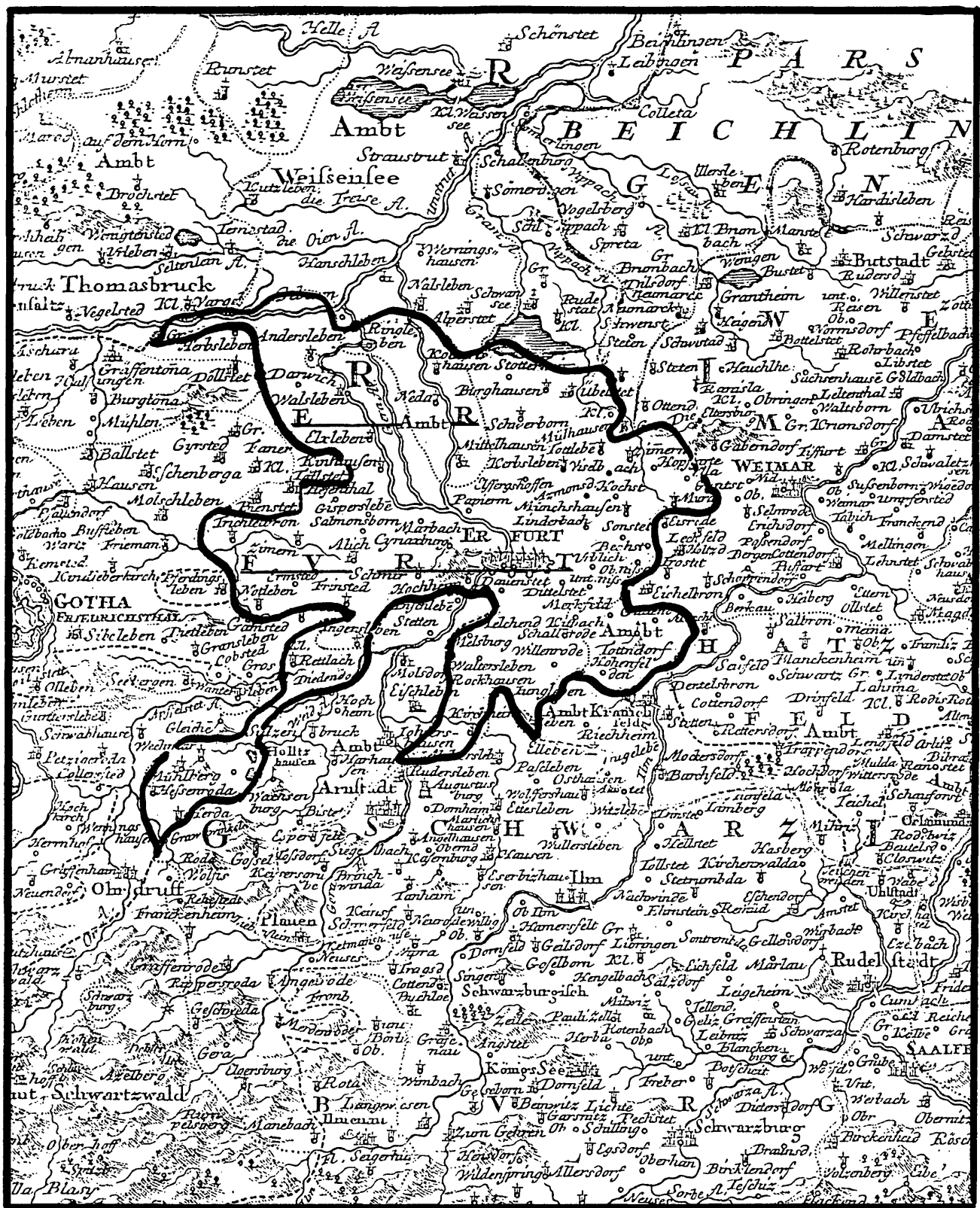
Diercke 39. A. 1903, 134

Elsaß-Lothringen

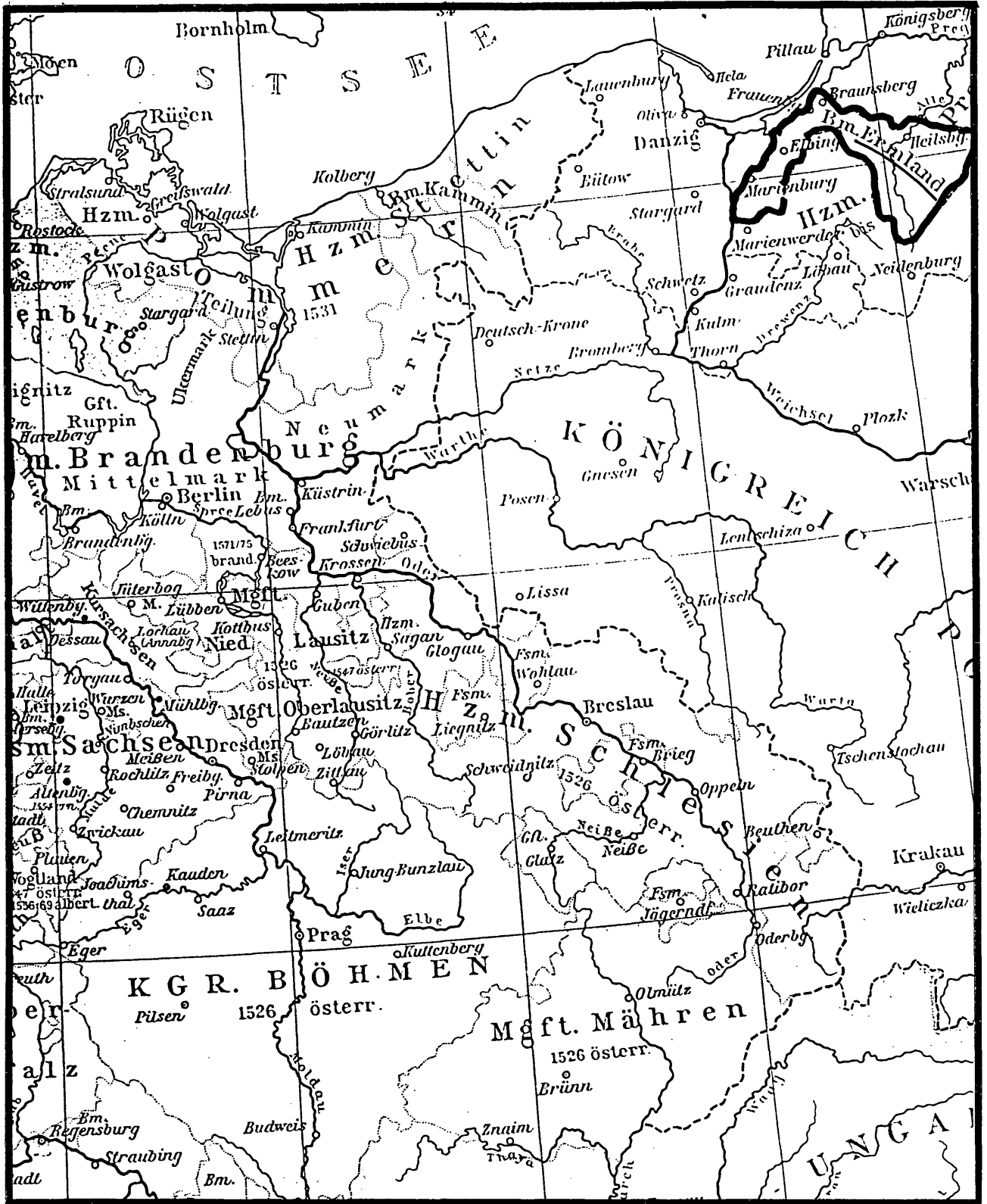


Putzger 30. A. 1906, 37

Erbach 1789



Homann, J. B., Principatus Coburg, Gotha et Altenburg ...
Erfurt 1716 - 1724



Putzger 28. A. 1904, 21
 Ermland (Hochstift) 1547



Putzger 28. A. 1904, 37

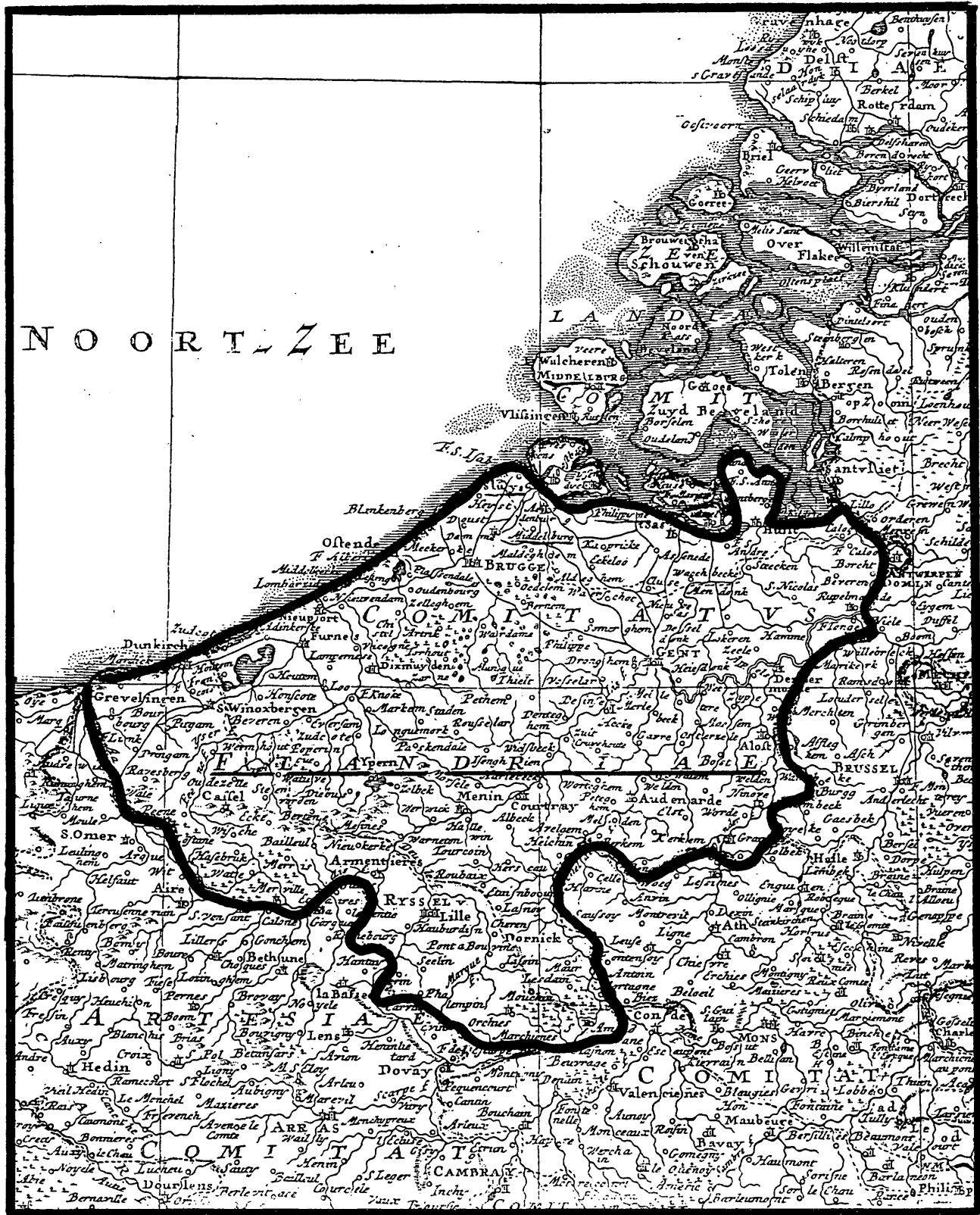
Essen 1789



Putzger 30. A. 1906, 35
 Esslingen 1789



Homann, J. B., Exactissima Palatinatus ad Rhenum ... 1712/14
Falkenstein



Mayer, T., Belgii Universi seu inferioris Germaniae ..., 1747/8
Flandern

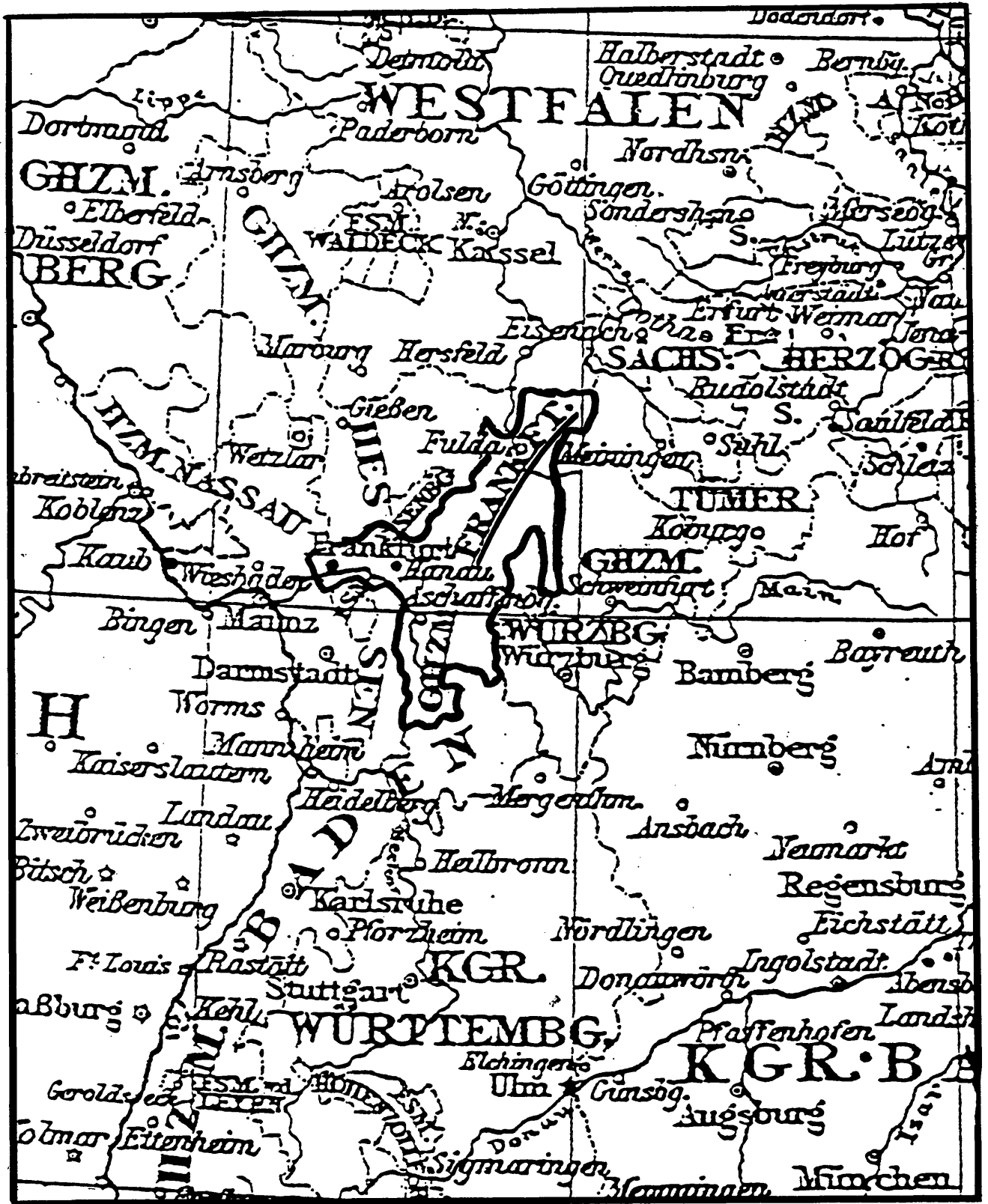


Putzger 30. A. 1906, 15

Franken (Zeit der sächsischen und fränkischen Kaiser)

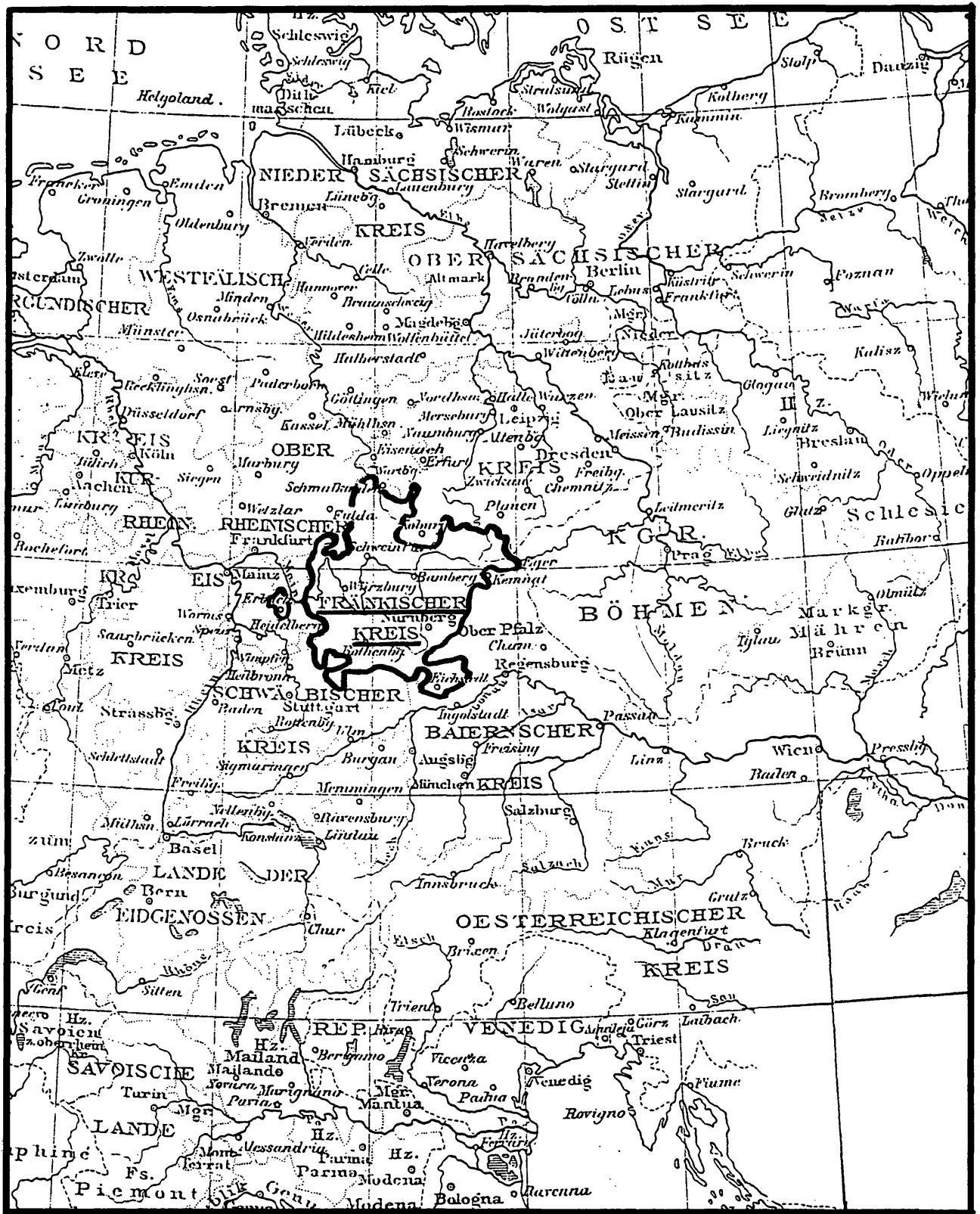


Homann, J. B., S(ancti) R(omani) I(mperii) Circulus Rhenanus Superior
 Frankfurt 18. Jh.

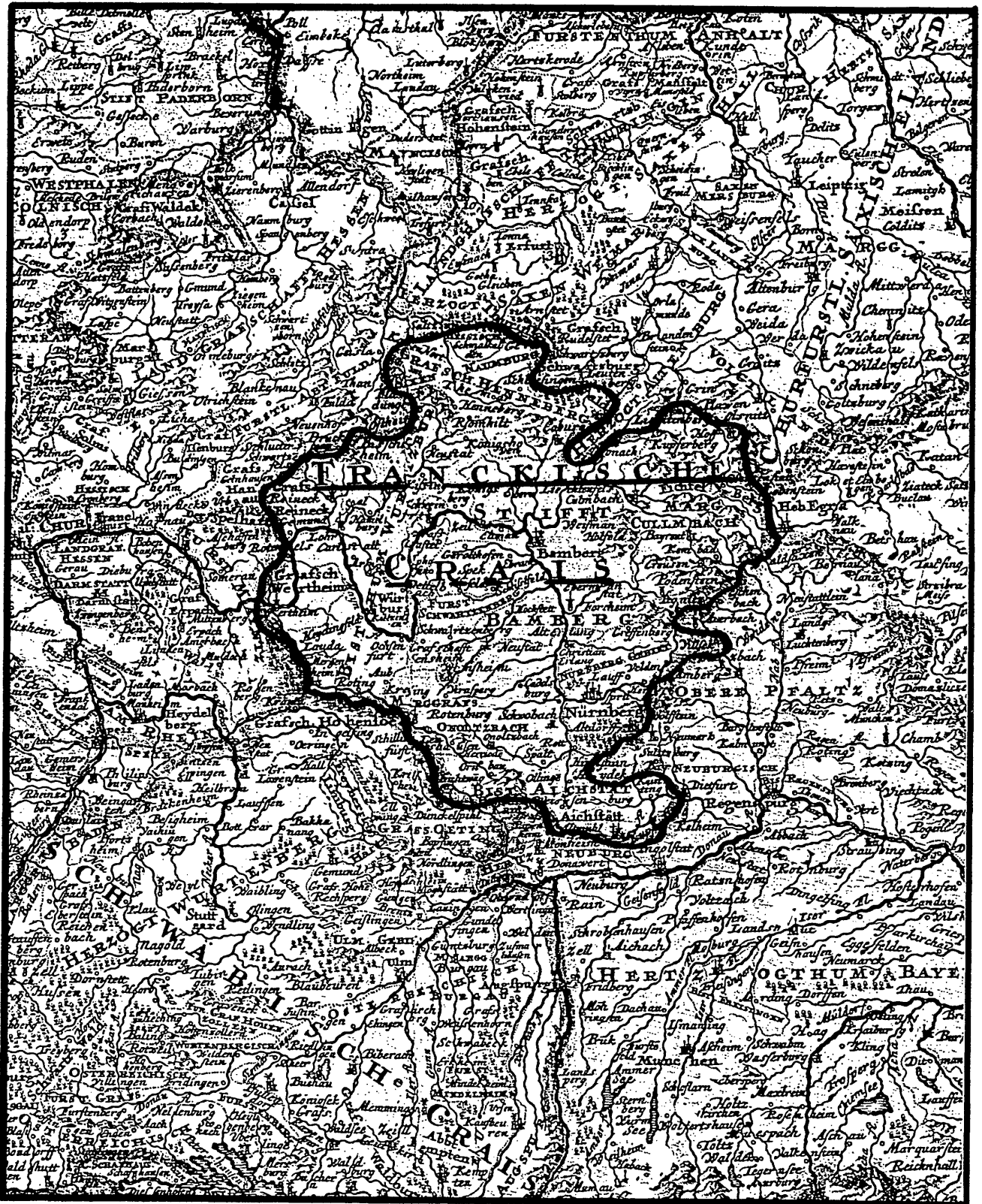


Putzger 36. A. 1913, 27.

Frankfurt 1812



Putzger 4. A. 1883, 17 b
 Fränkischer Reichskreis 16. Jh.



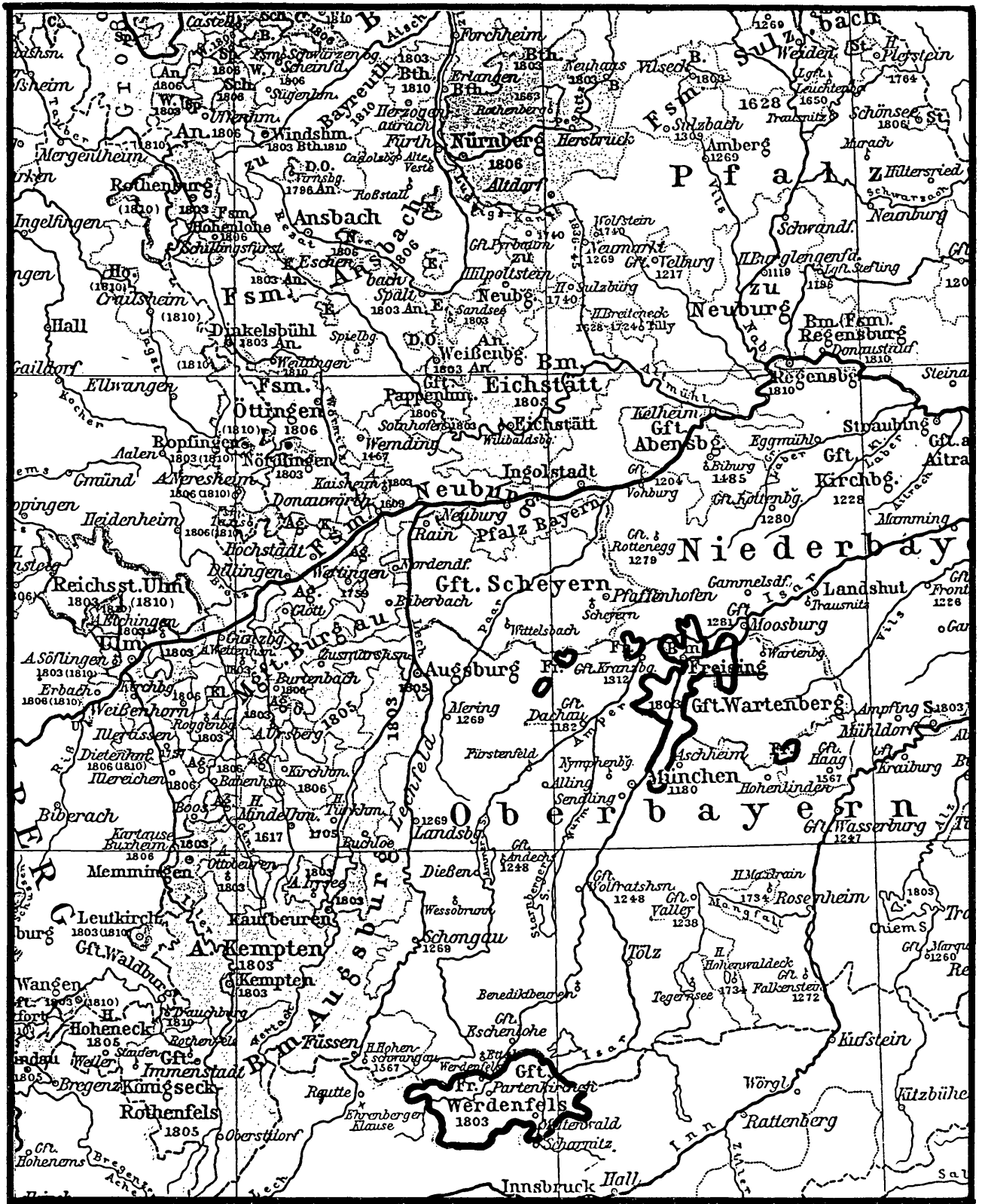
Homann, J. B., Imperium Romano Germanicum ...

Fränkischer Reichskreis 18. Jh.



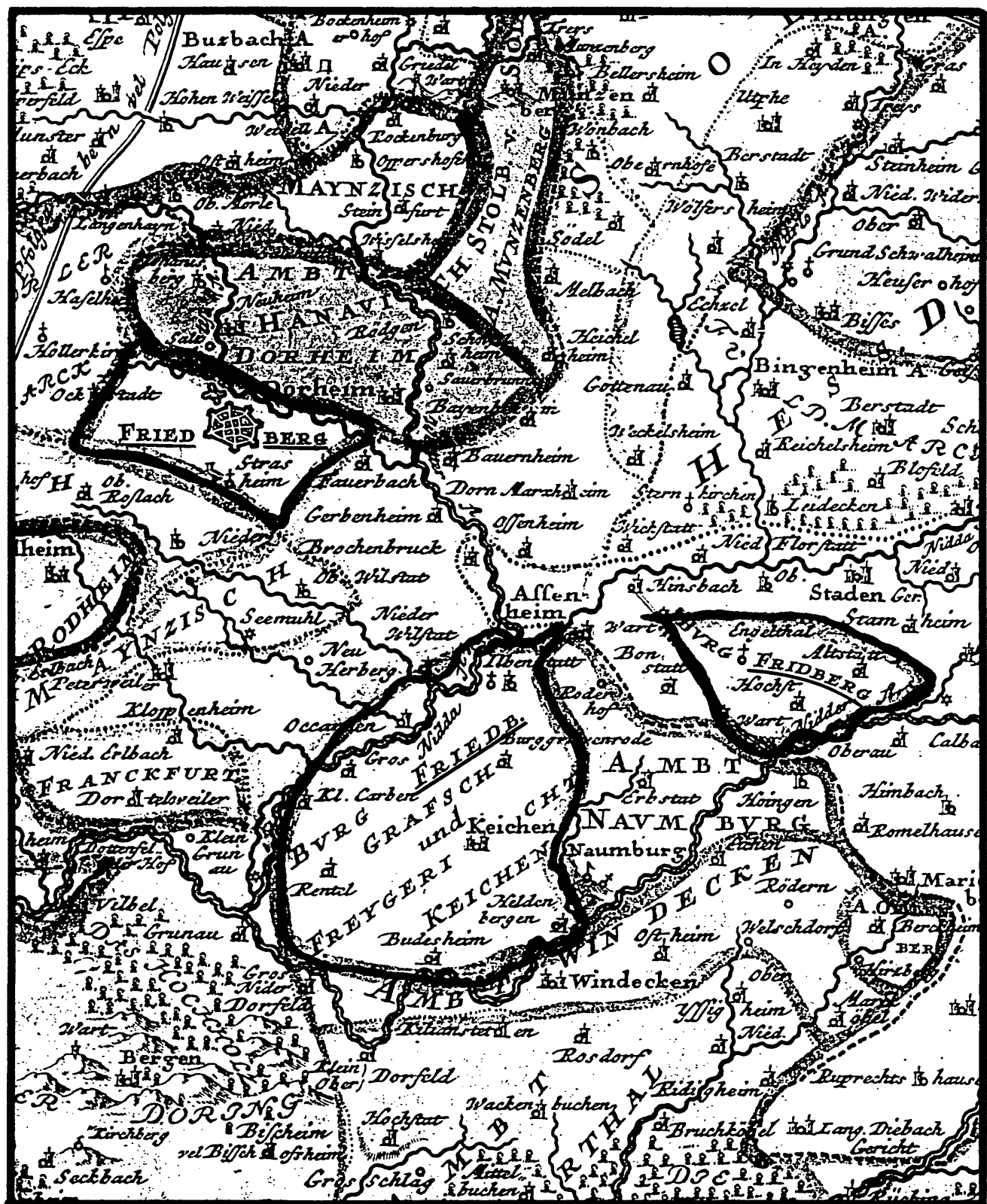
Putzger 36. A. 1913, 23

Frankreich 1740



Putzger 30. A. 1906, 33

Freising (Hochstift) 1777 (teilweise)



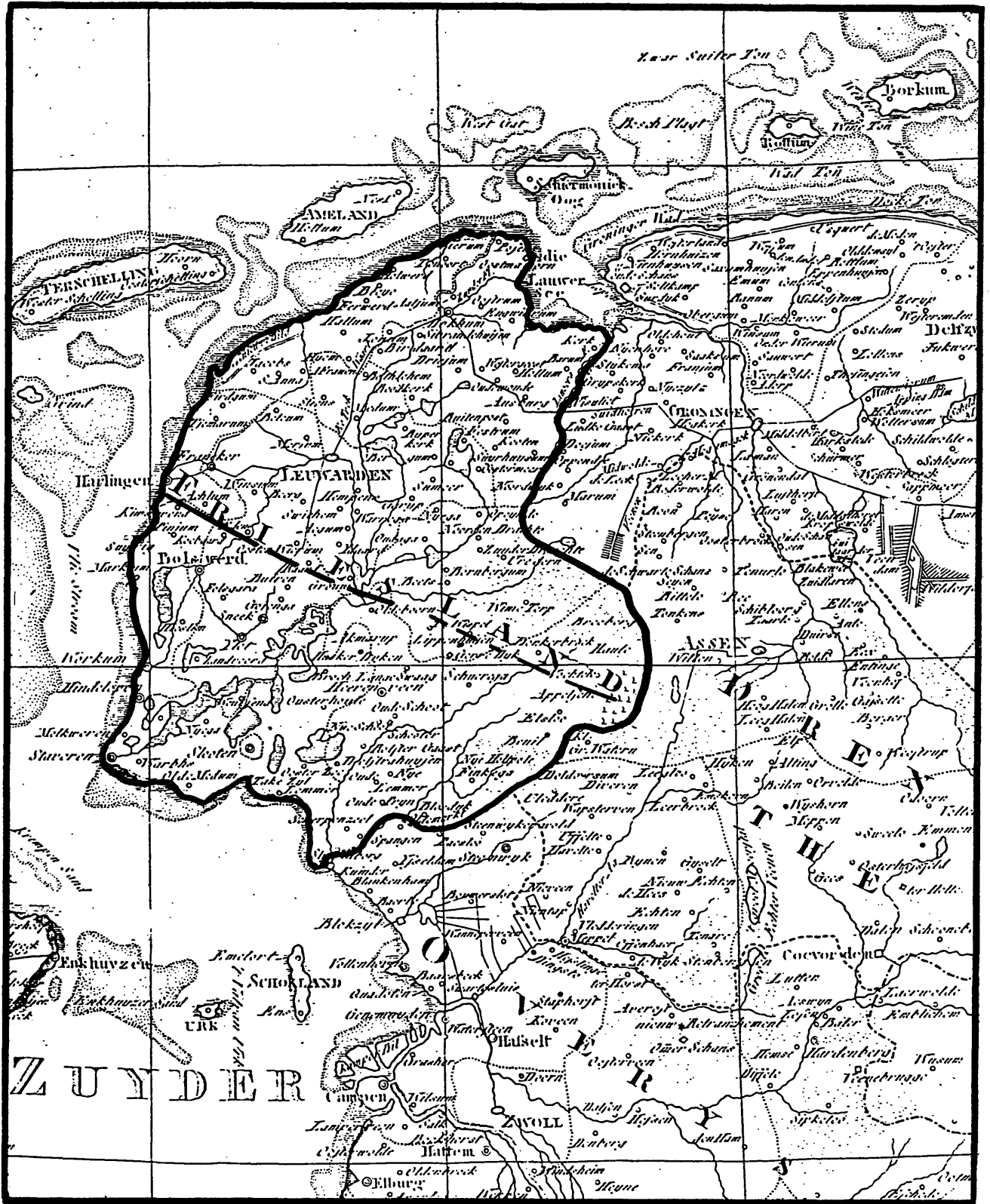
Homann, J. Chr., S(ancti) R(omani) (Imperii) Comitatus Hanau, 1728
Friedberg



Putzger 36. A. 1913, 21
 Friesland 1547

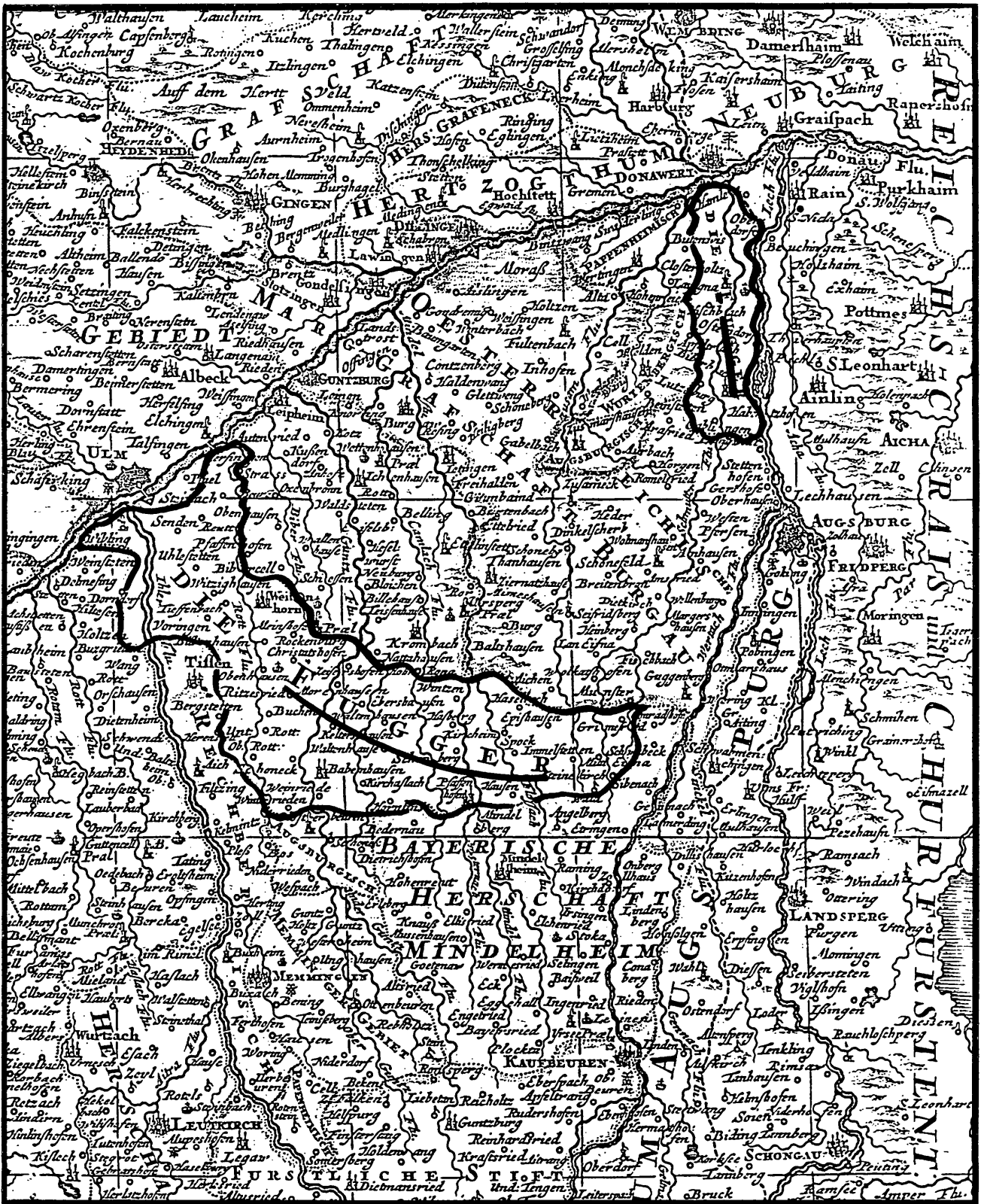


Mayer, T., Belgii Universi seu inferioris Germaniae ..., 1747/8
Friesland



Stieler, A., Charte des Königreichs Holland ..., 1807

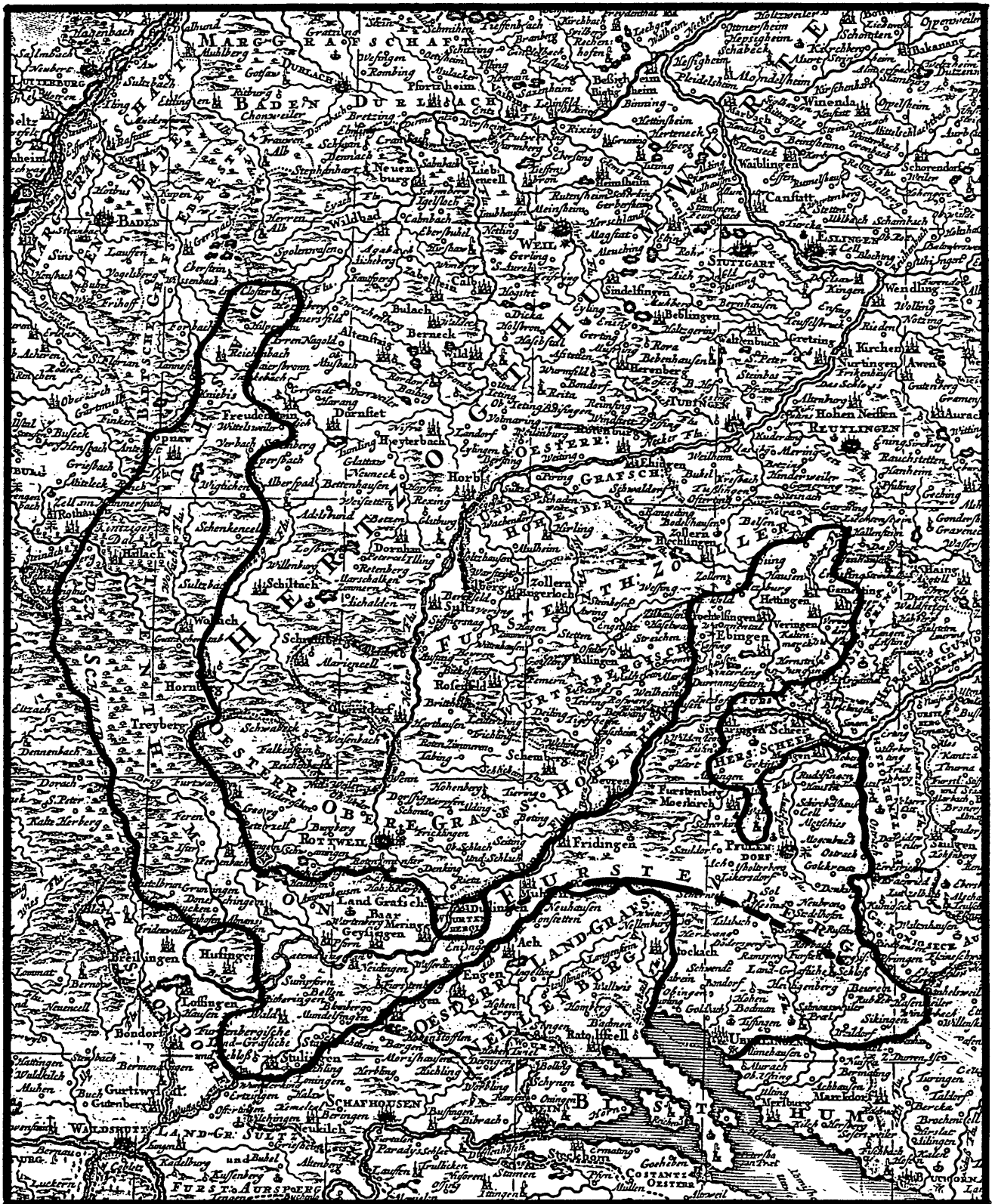
Friesland



Visscher, N., S(ancti) R(omani) I(mperii) Sueviae circulus atqu.
 ducatus 1690/1700
 Fugger



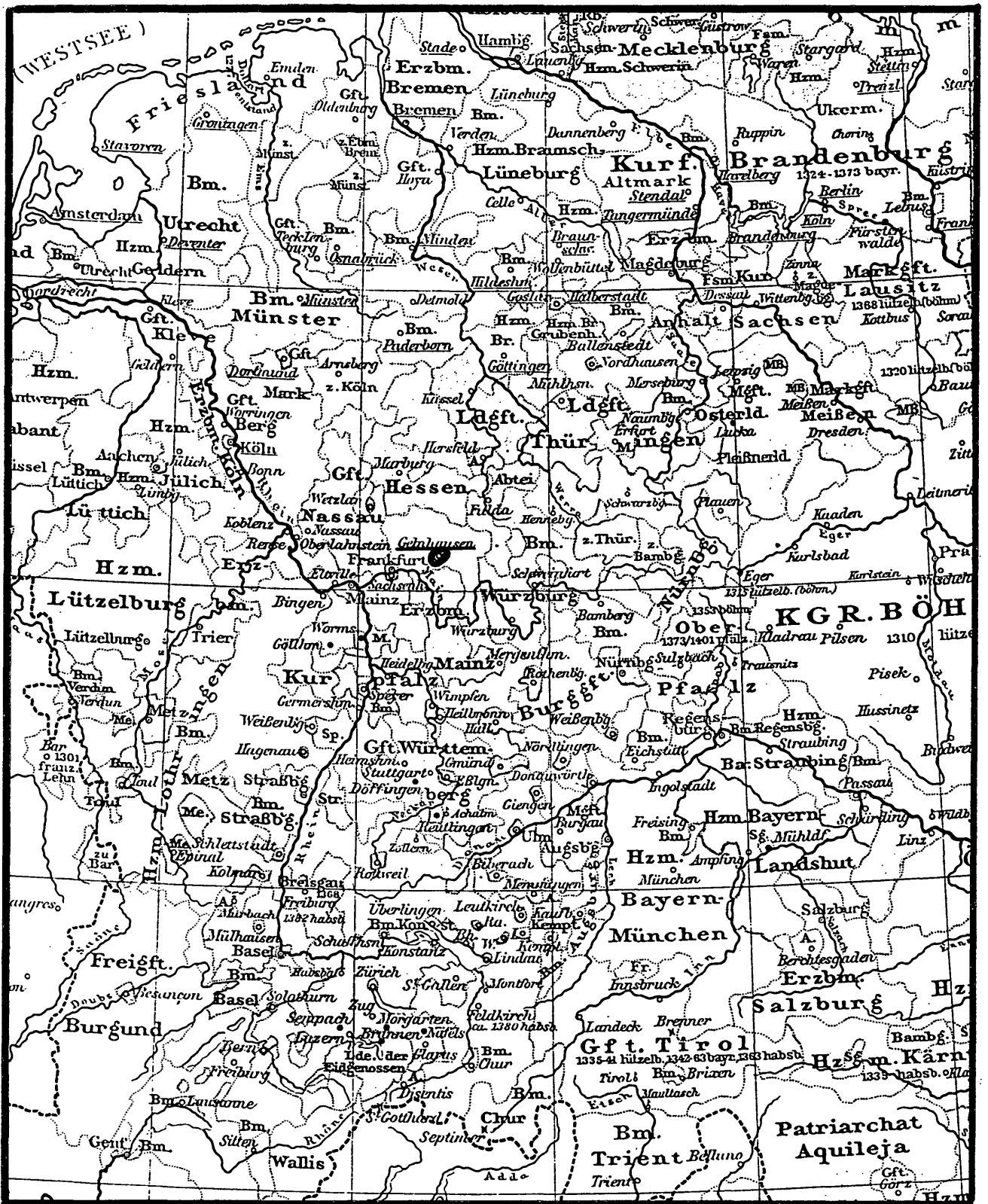
Putzger 30. A. 1906, 37
 Fulda (Hochstift) 1789



Visscher, N., S(ancti) R(omani) I(mperii) Sueviae circulus atqu.
ducatus, 1690/1700
Fürstenberg



Stieler, A., Charte des Königreichs Holland ..., 1807
Geldern



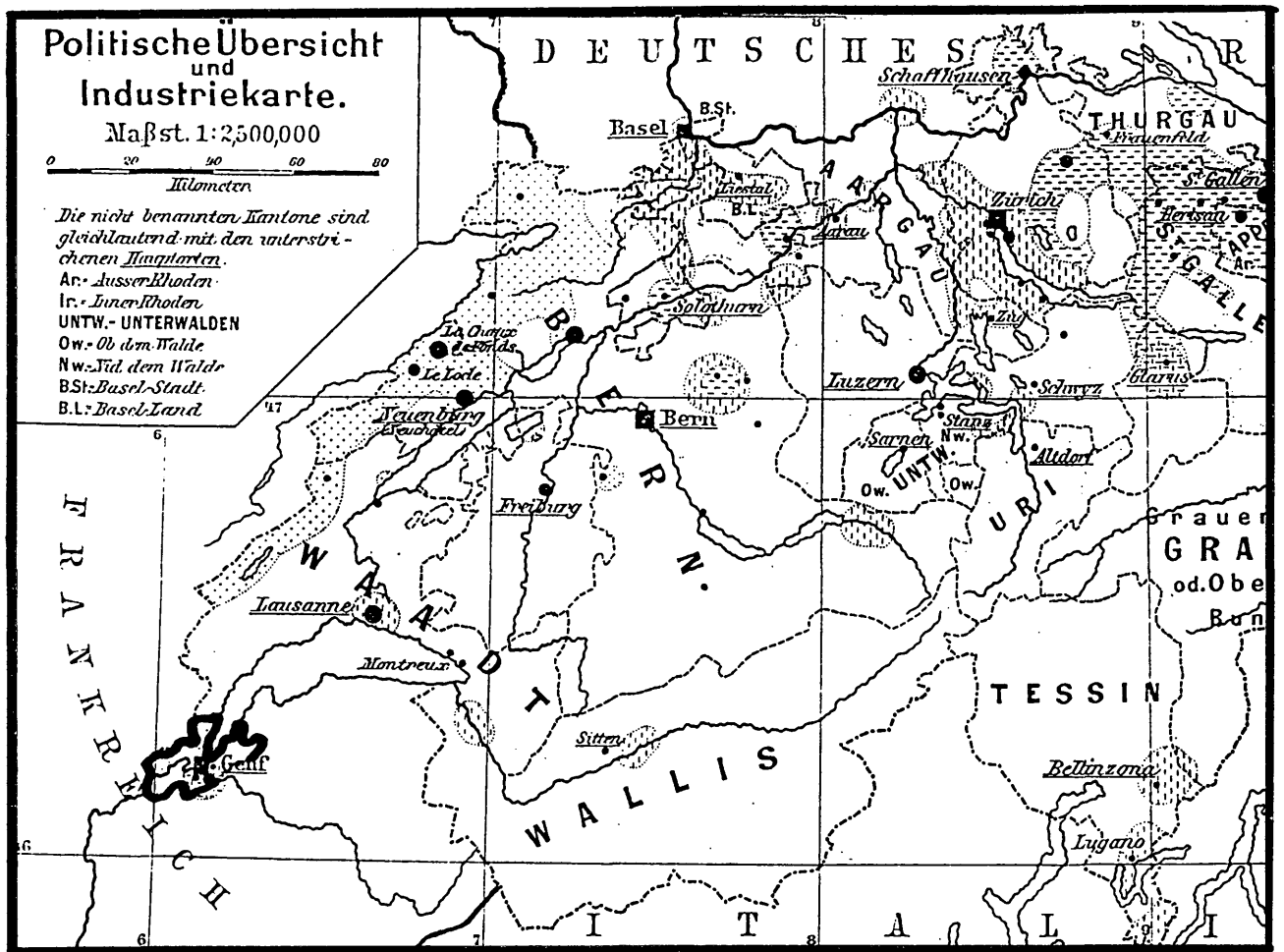
Putzger 28. A. 1904, 18

Gelnhausen 1378



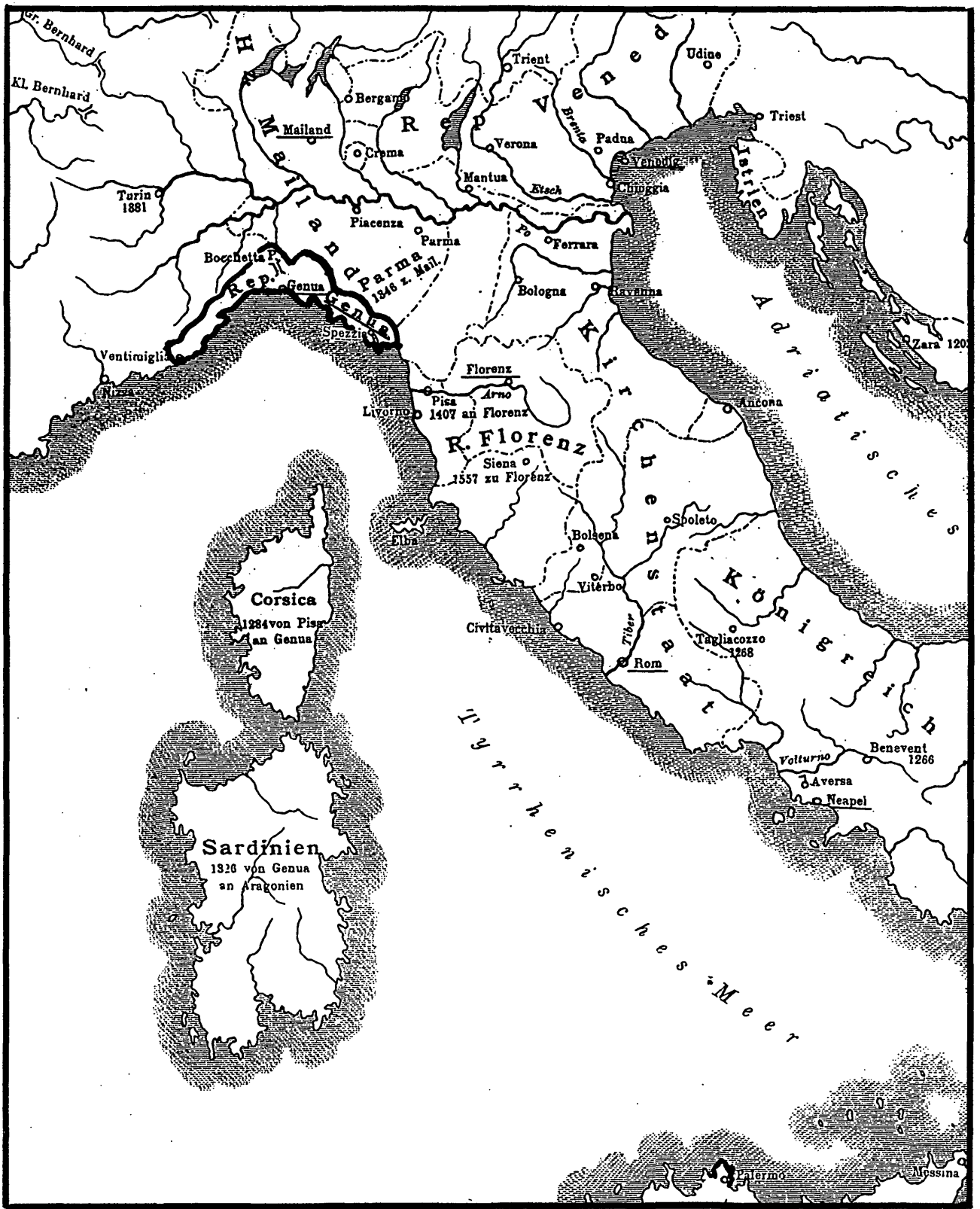
Putzger 28. A. 1904, 37

Gemen 1789



Diercke 39. A. 1903, 117

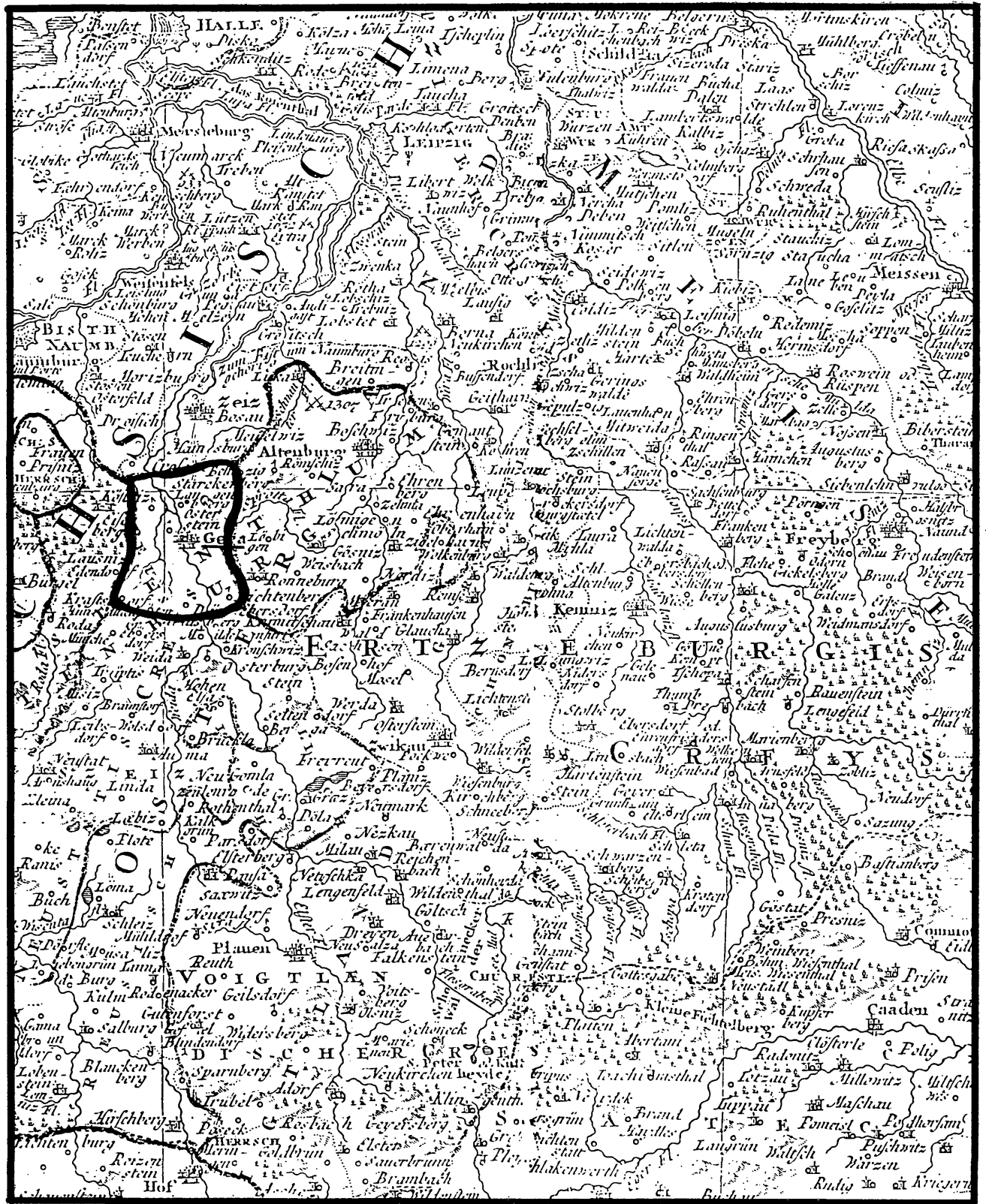
Genf



Rothert, II , 19, 4. A., 1903
 Genua (im späten Mittelalter)



Putzger 30. A. 1906, 34
 Gengenbach 1771



Homann(s Erben), Circuli Superioris Saxoniae ... , 1757

Gera



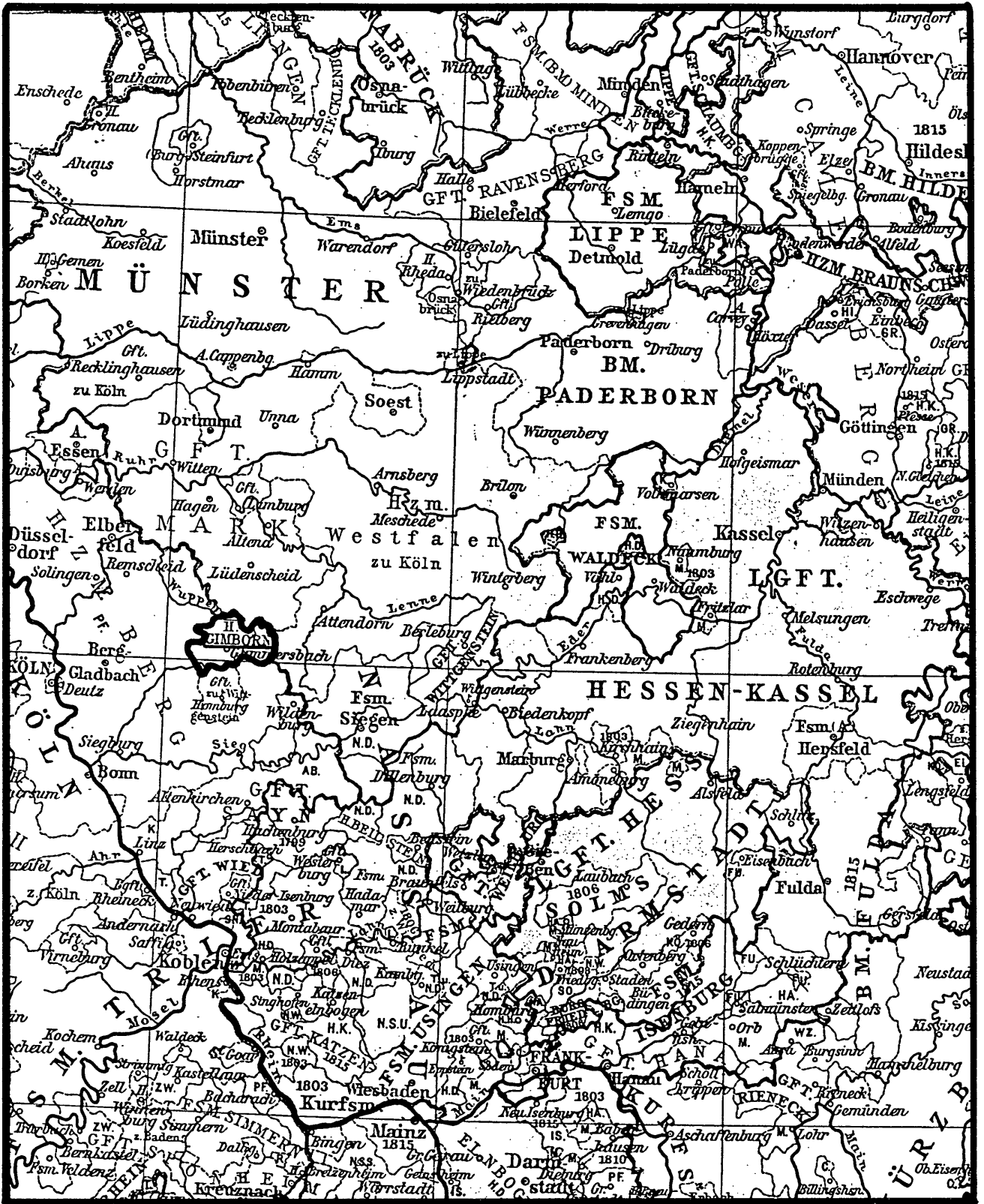
Putzger 28. A. 1904, 37

Gerolstein 1789



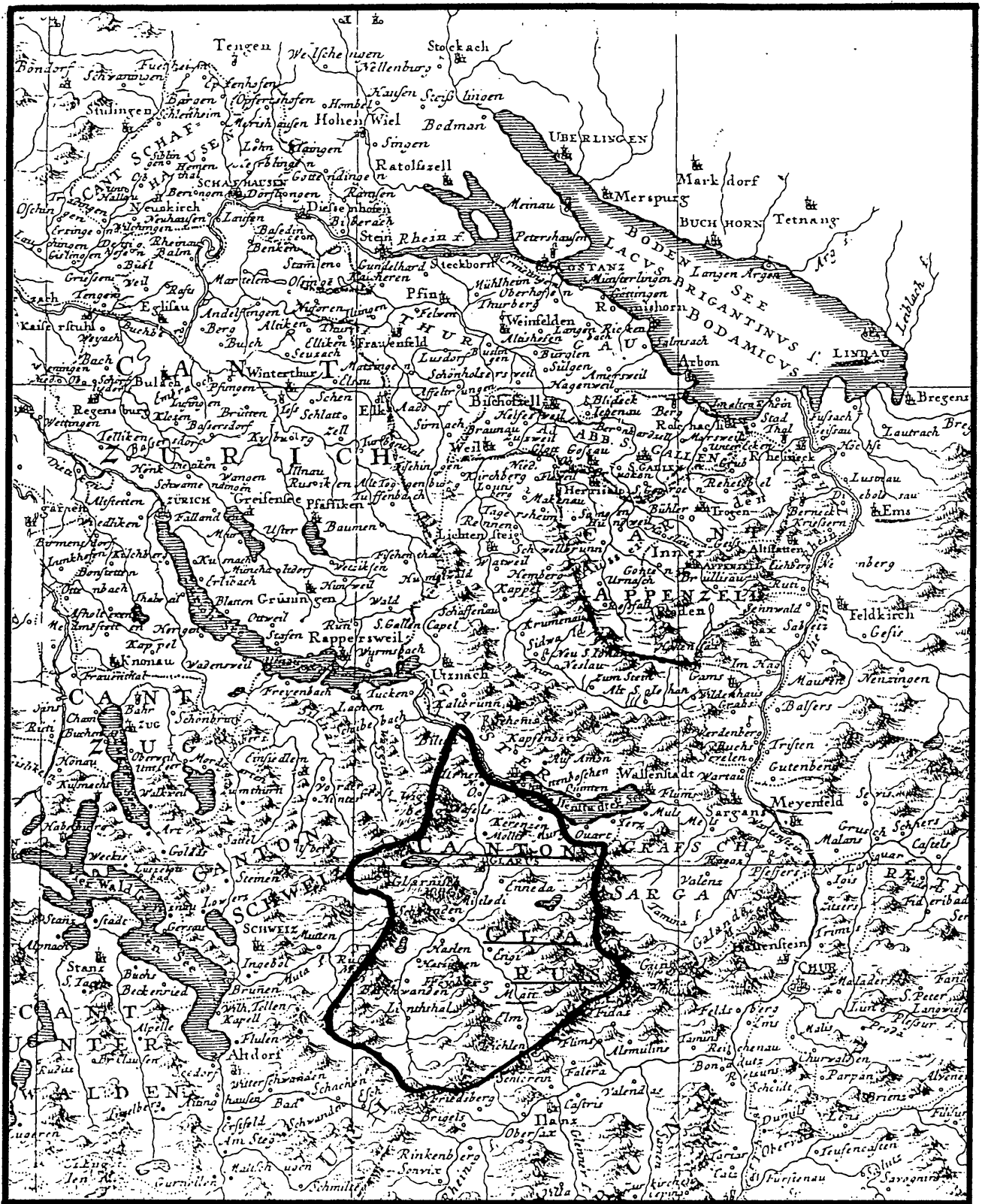
Putzger 28. A. 1904, 35

Giengen 1789



Putzger 28. A. 1904, 37

Gimborn 1789



Mayer, T., Helvetia Tredecim Statibus Liberis ..., 1751
 Glarus



Homann, J. Chr., S(ancti) R(omani) (Imperii) Comitatus Hanau, 1728
Gleiberg

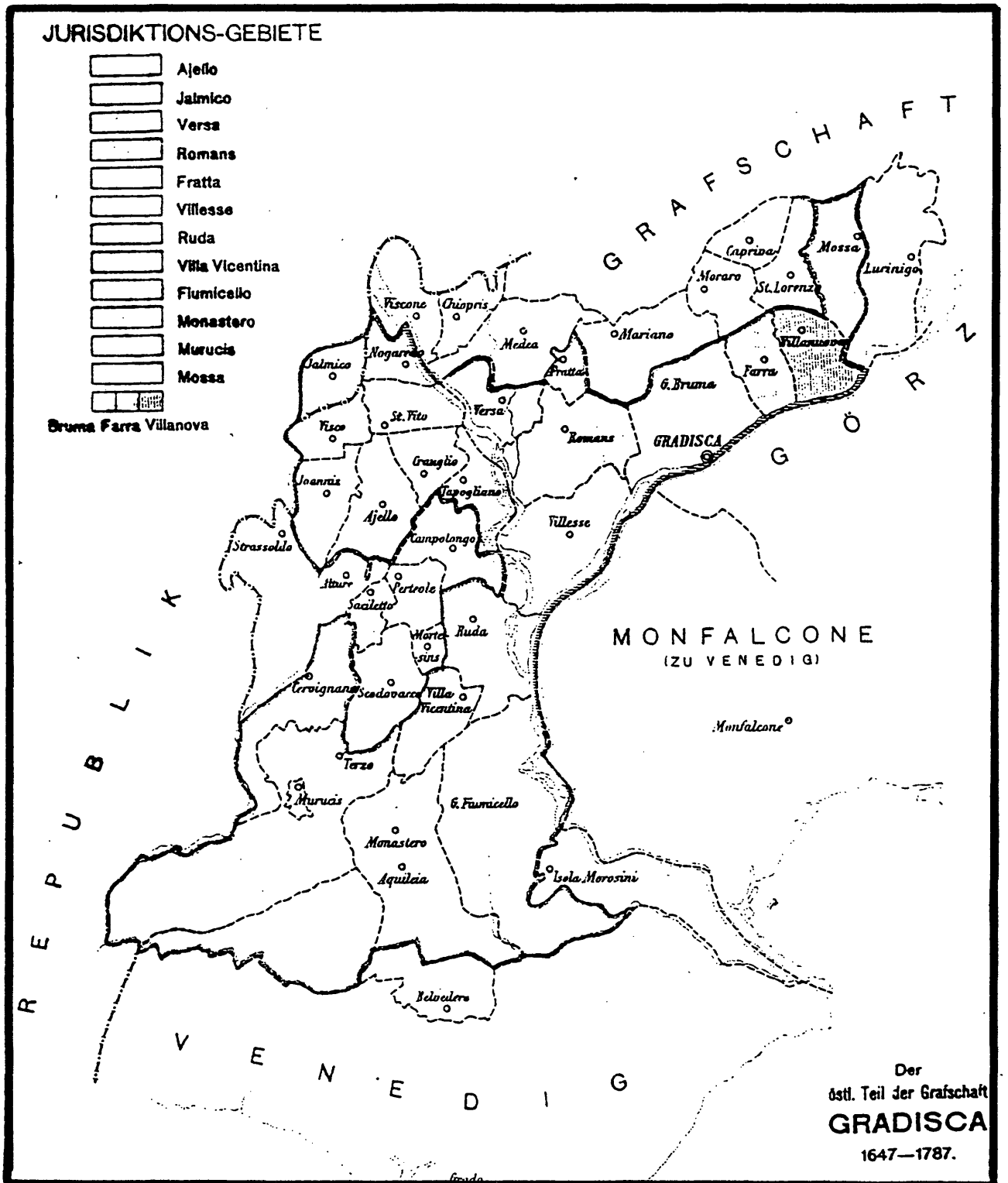


Putzger 30. A. 1906, 22

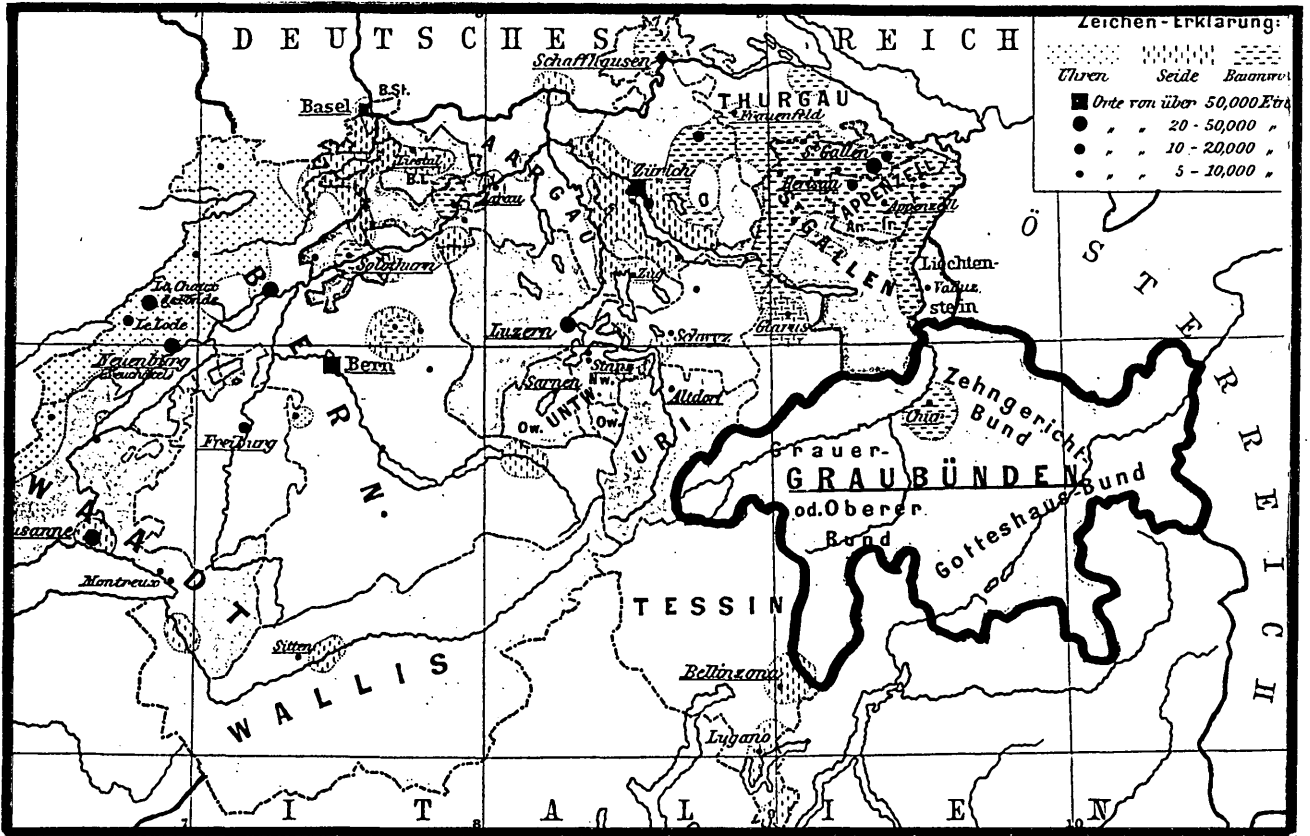
Görz 1648



Putzger 28. A. 1904, 37
Goslar 1789



Kais. Akademie der Wissenschaften in Wien, Historischer Atlas der Österreichischen Alpenländer, 1906
Gradiska (östlicher Teil, Landgerichtskarte)

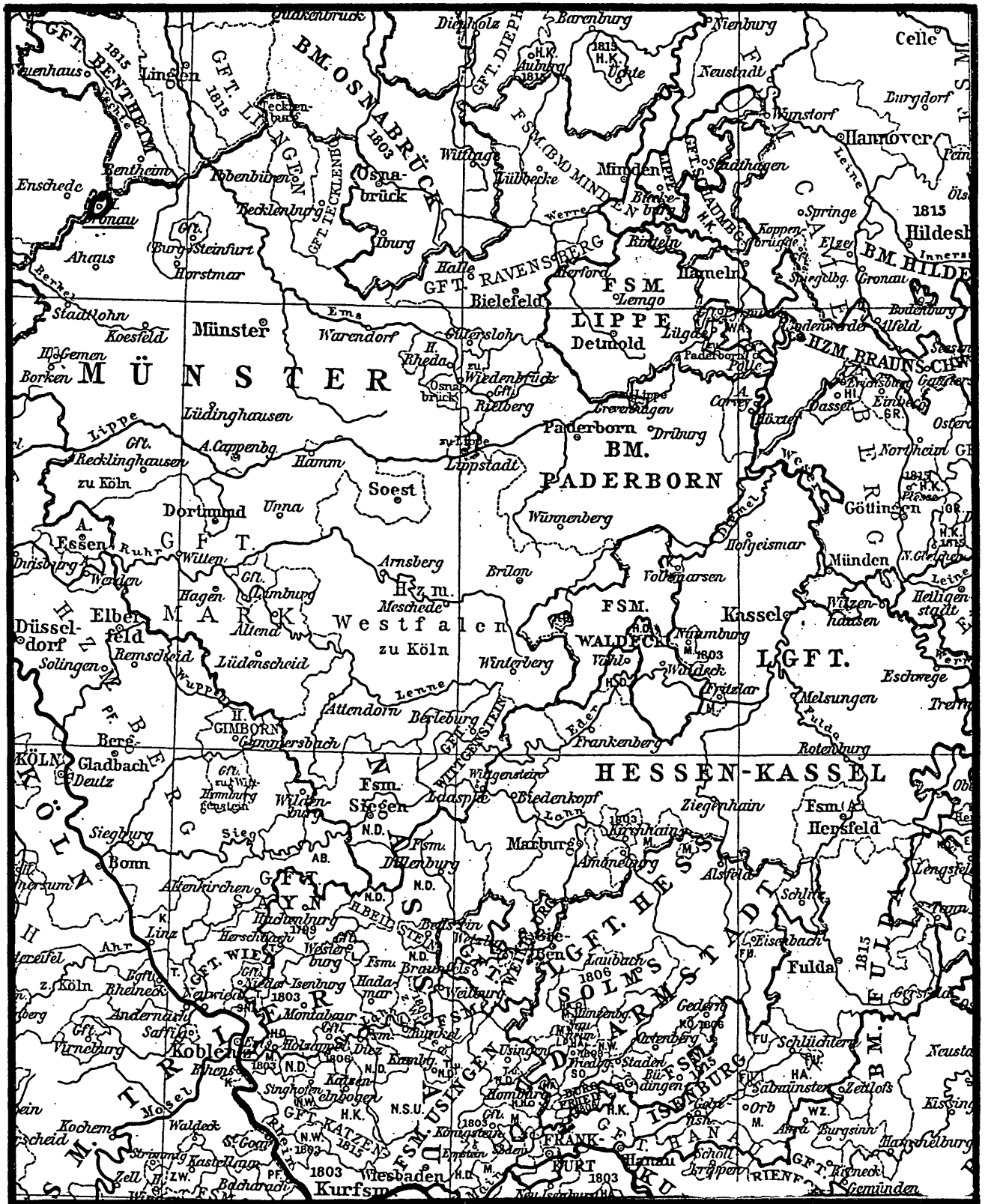


Diercke 39. A. 1903, 117

Graubünden



Putzger 36. A. 1913, 21
 Groningen 1547

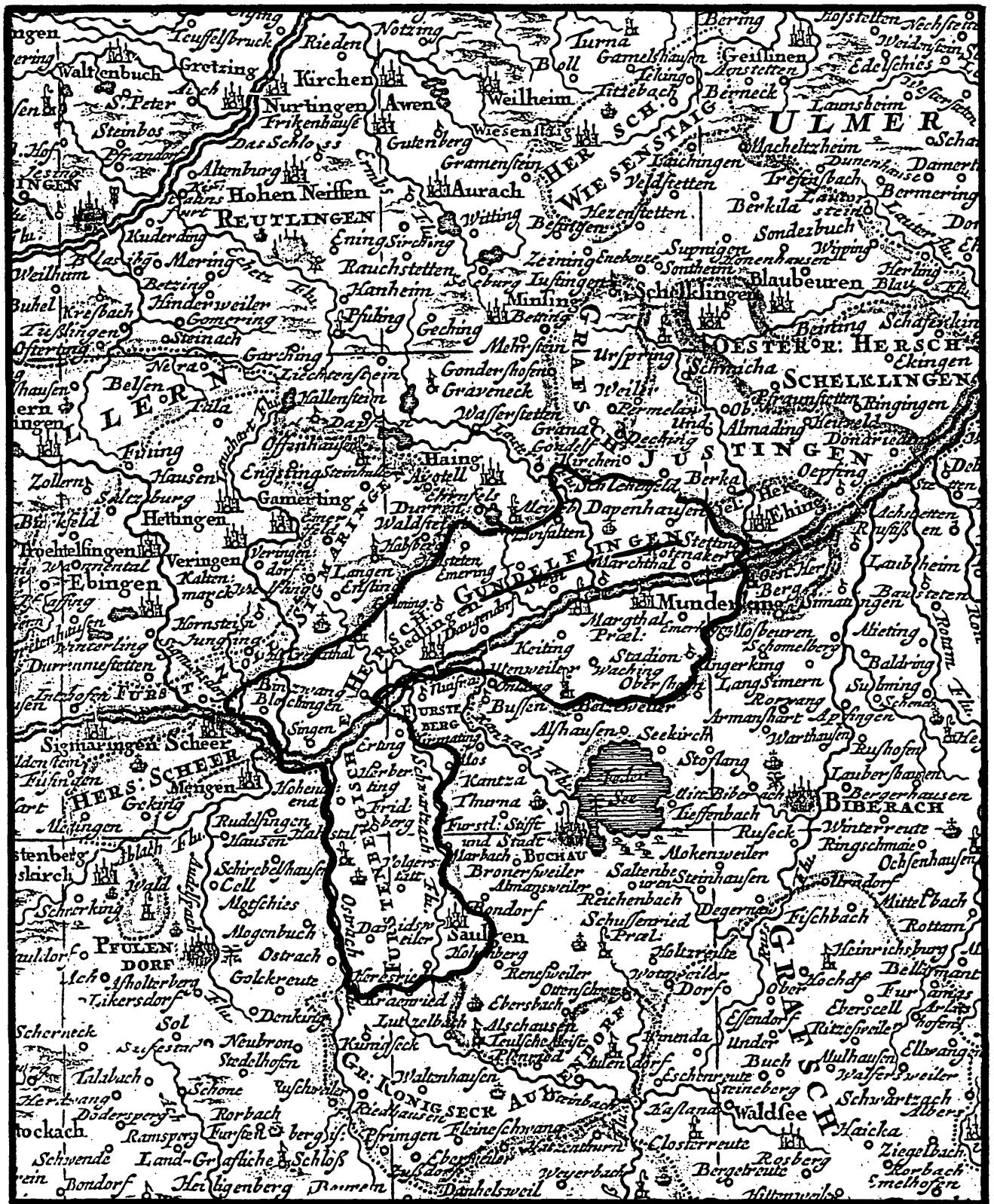


Putzger 28. A. 1904, 37

Gronau 1789



Mayer, T., Belgii Universi seu inferioris Germaniae ... , 1747/8
Groningen

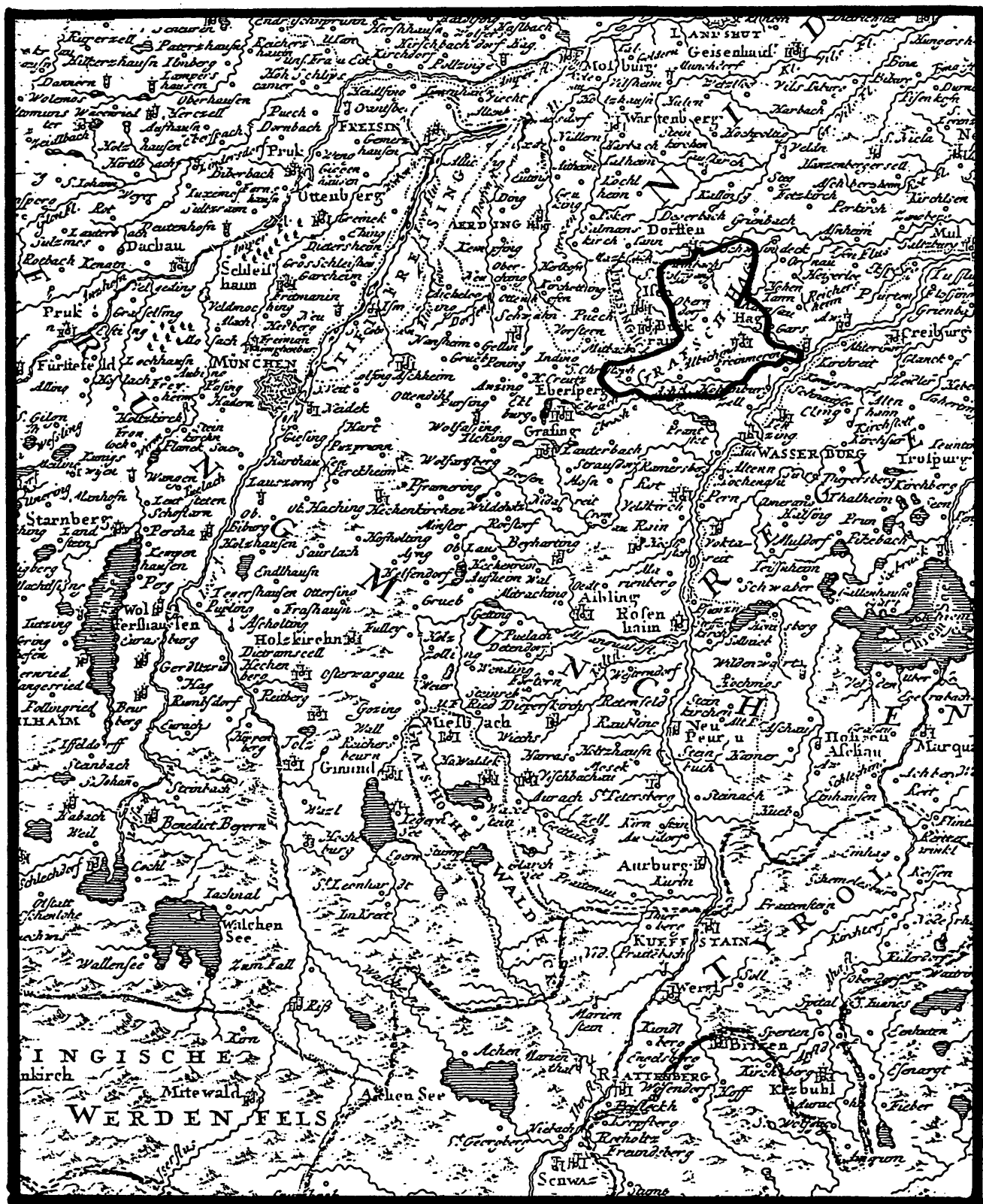


Visscher, N., S(ancti) R(omani) I(mperii) Sueviae circulus atqu.
 ducatus, 1690/1700
 Gundelfingen

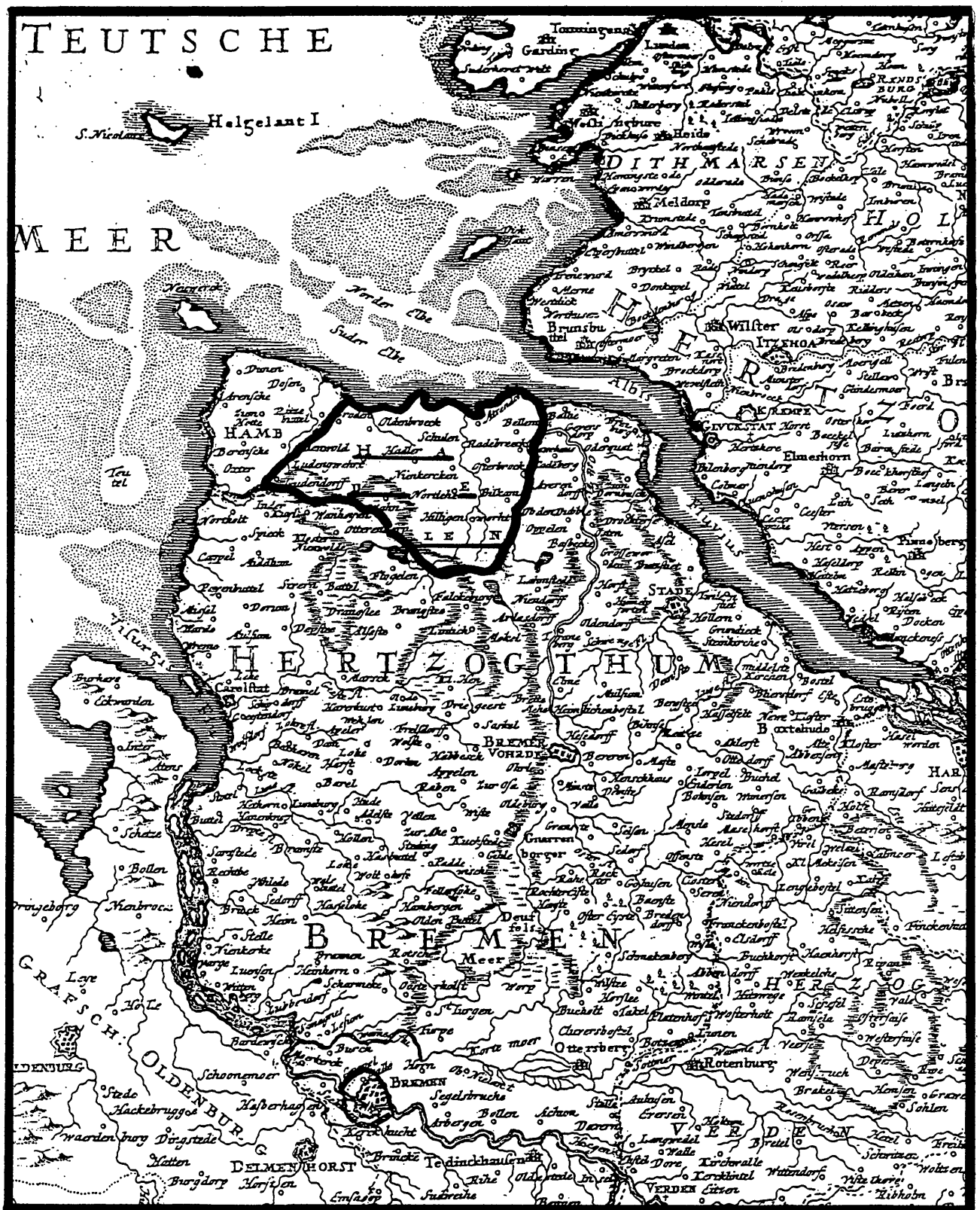


Homann, J., B., Ducatus Pomeraniae ..., 1712/14

Gützkow



Homann, J. B., Bavariae Circulus et Electoratus ...
Haag 18. Jh.

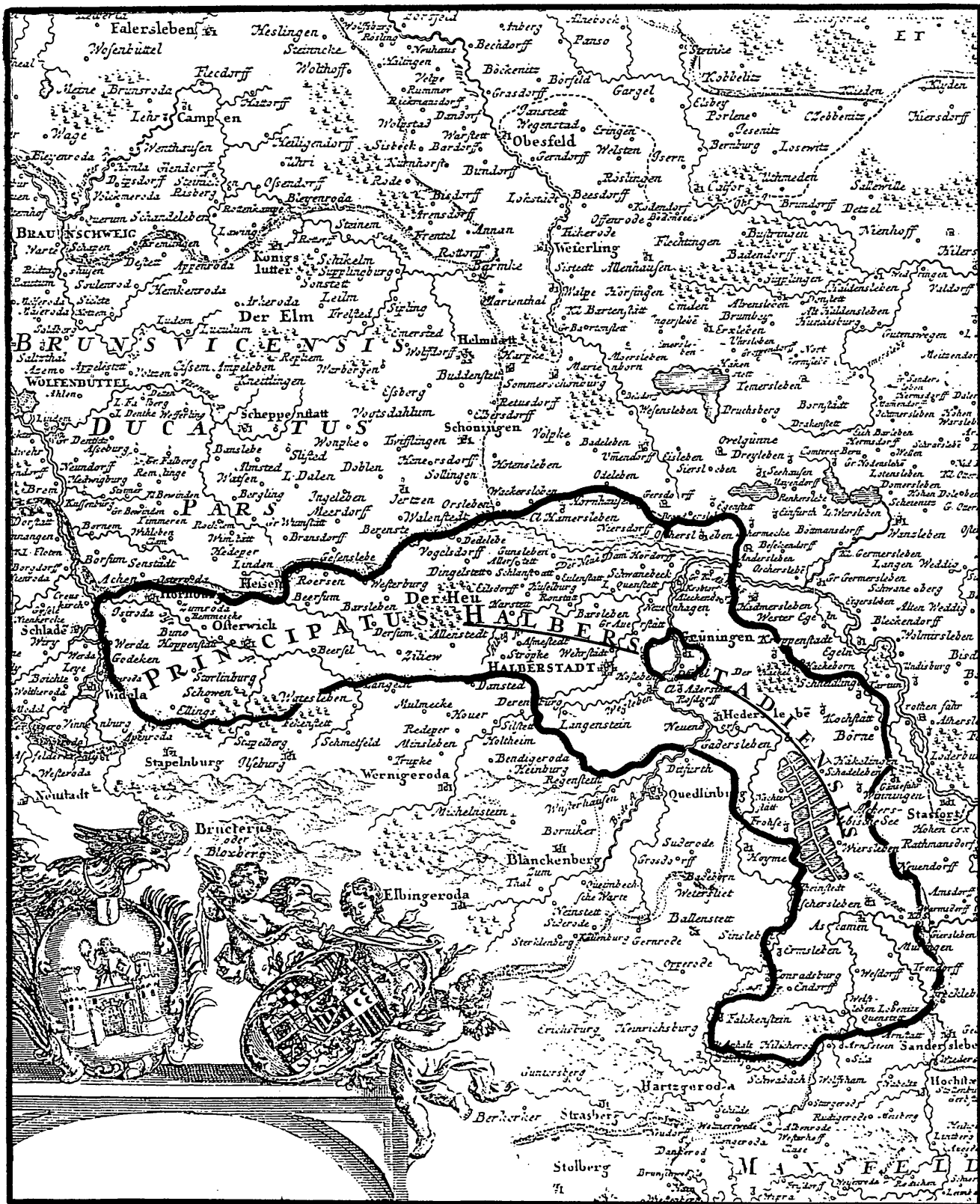


Homann, J. B., Circulus Saxoniae inferioris ..., 1714

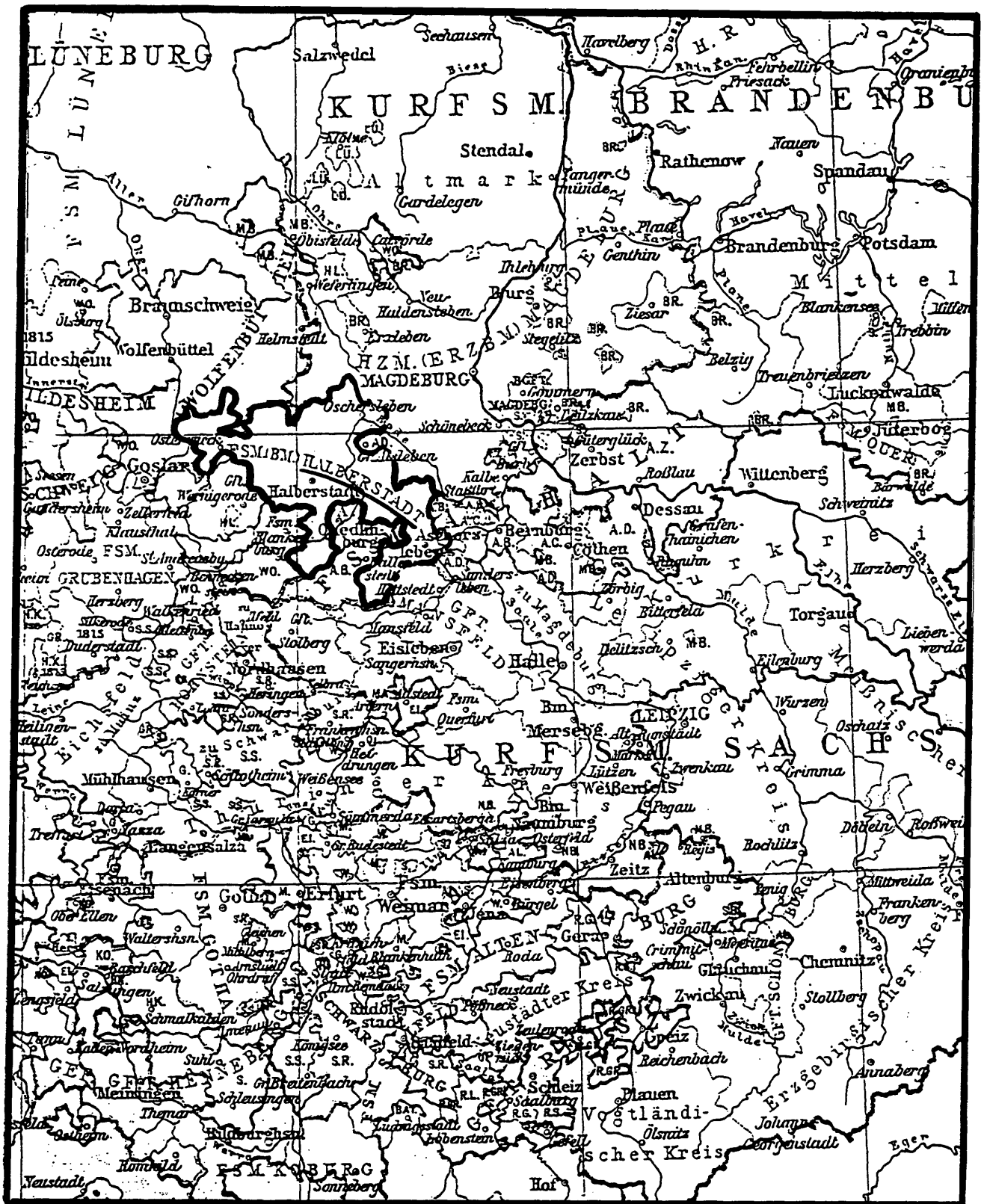
Hadern



Blaeu, J., Atlas Maior, 1662 ff.
 Halberstadt (Hochstift)



Homann(s Erben), Saxoniae tractatus Ducatum Magdeburgensem ..., 1740
Halberstadt

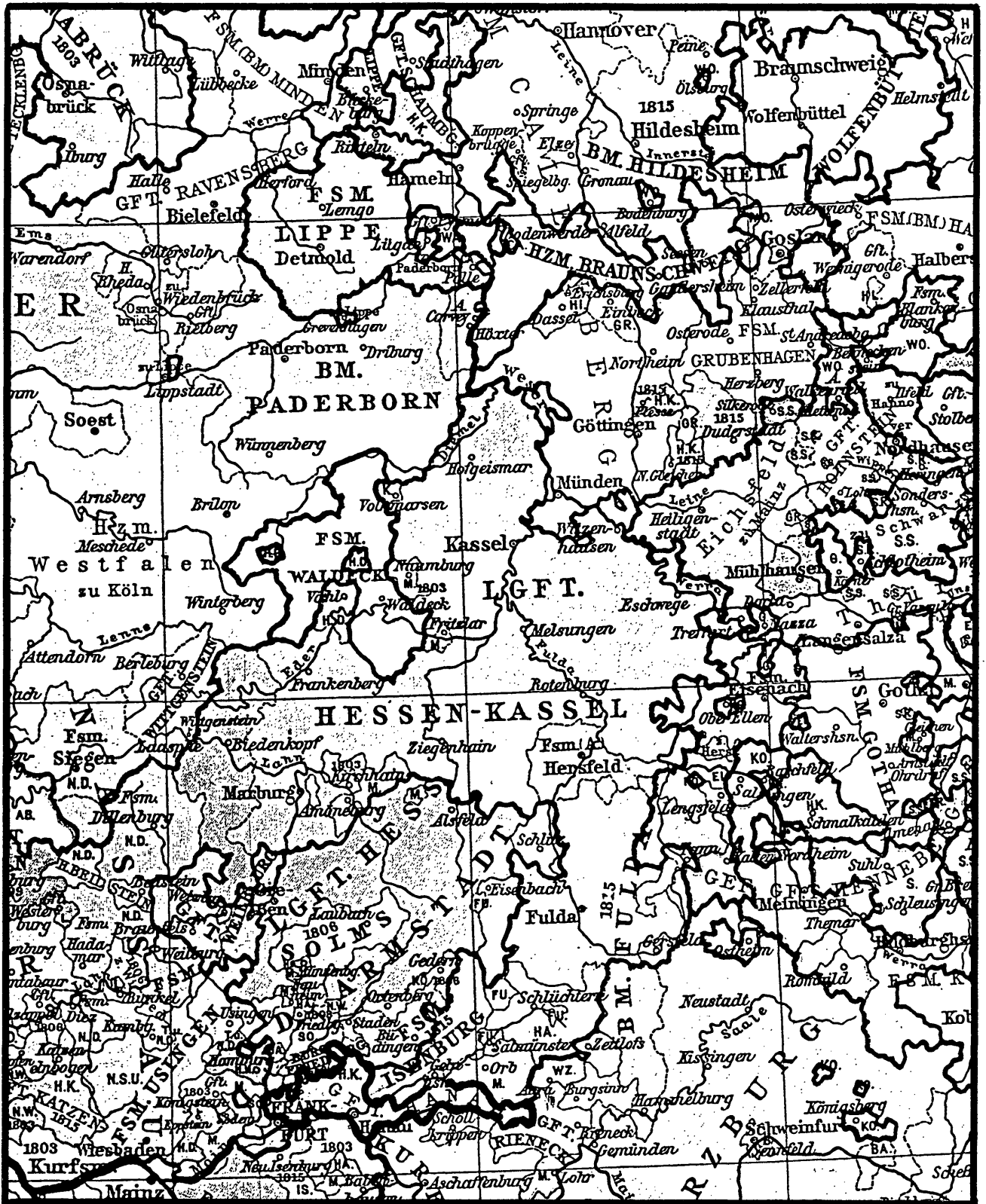


Putzger 36. A. 1913, 37
Halberstadt 1789



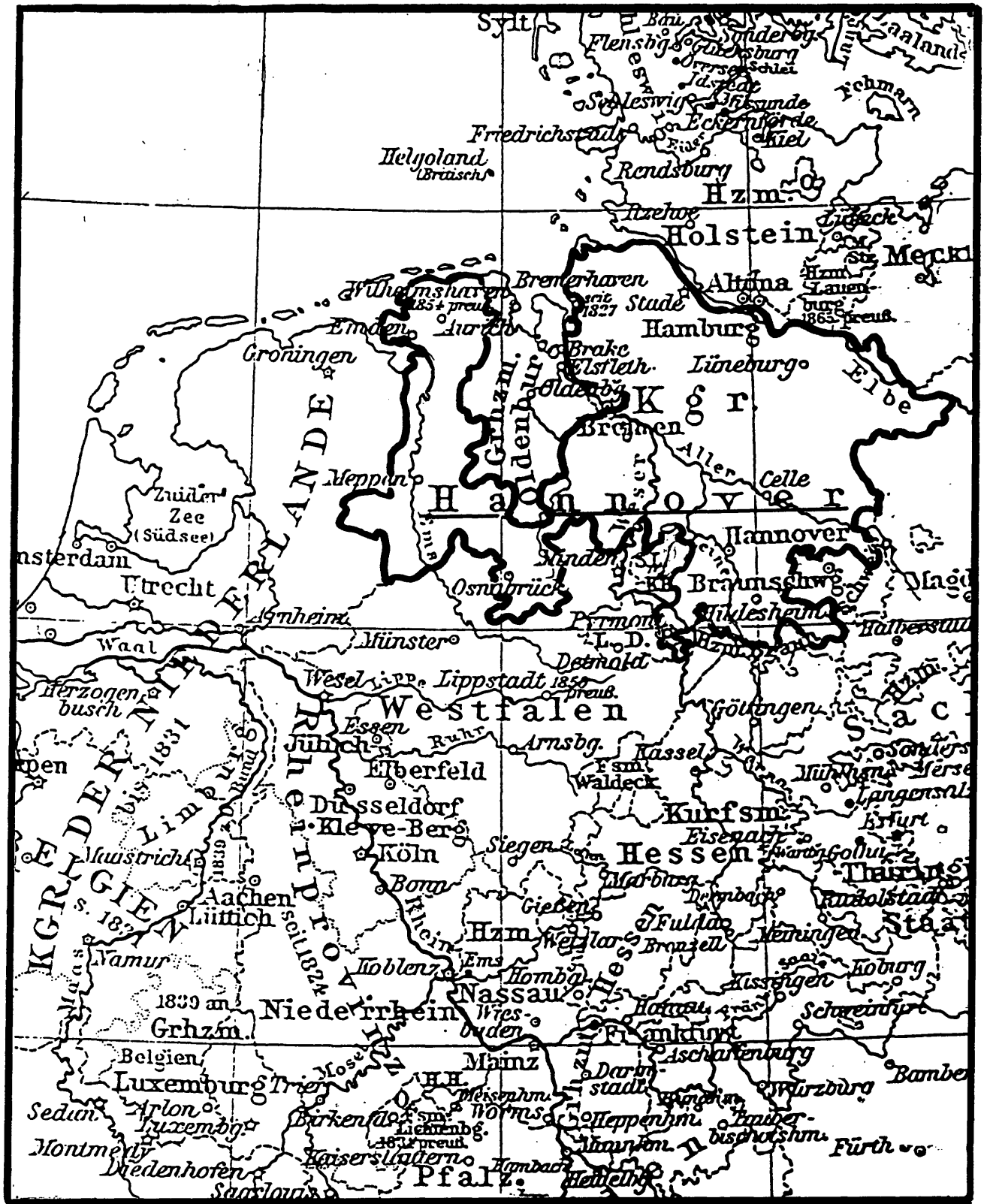
Putzger 28. A. 1904, 33

Hals 1777



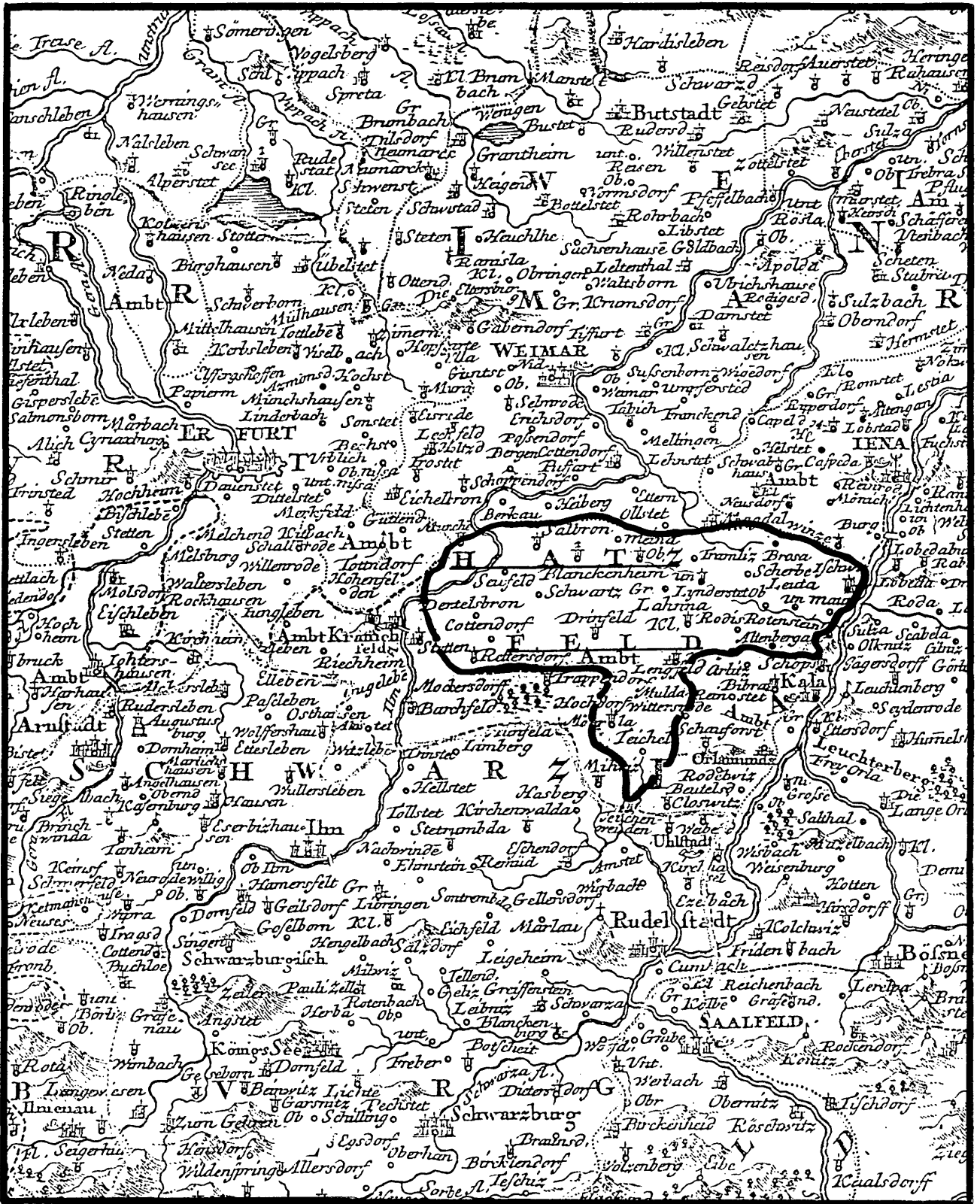
Putzger 30. A. 1906, 37

Hanau 1789 (teilweise)



Putzger 36. A. 1913, 28

Hannover 1815 - 1866



Homann, J. B., Principatus Coburg, Gotha et Altenburg ..., 1716 ff.
Hatzfeld



Homann, J. B., S(ancti) R(omani) I(mperii) Circulus Rhenanus Superior
Hatzfeldt 18. Jh.

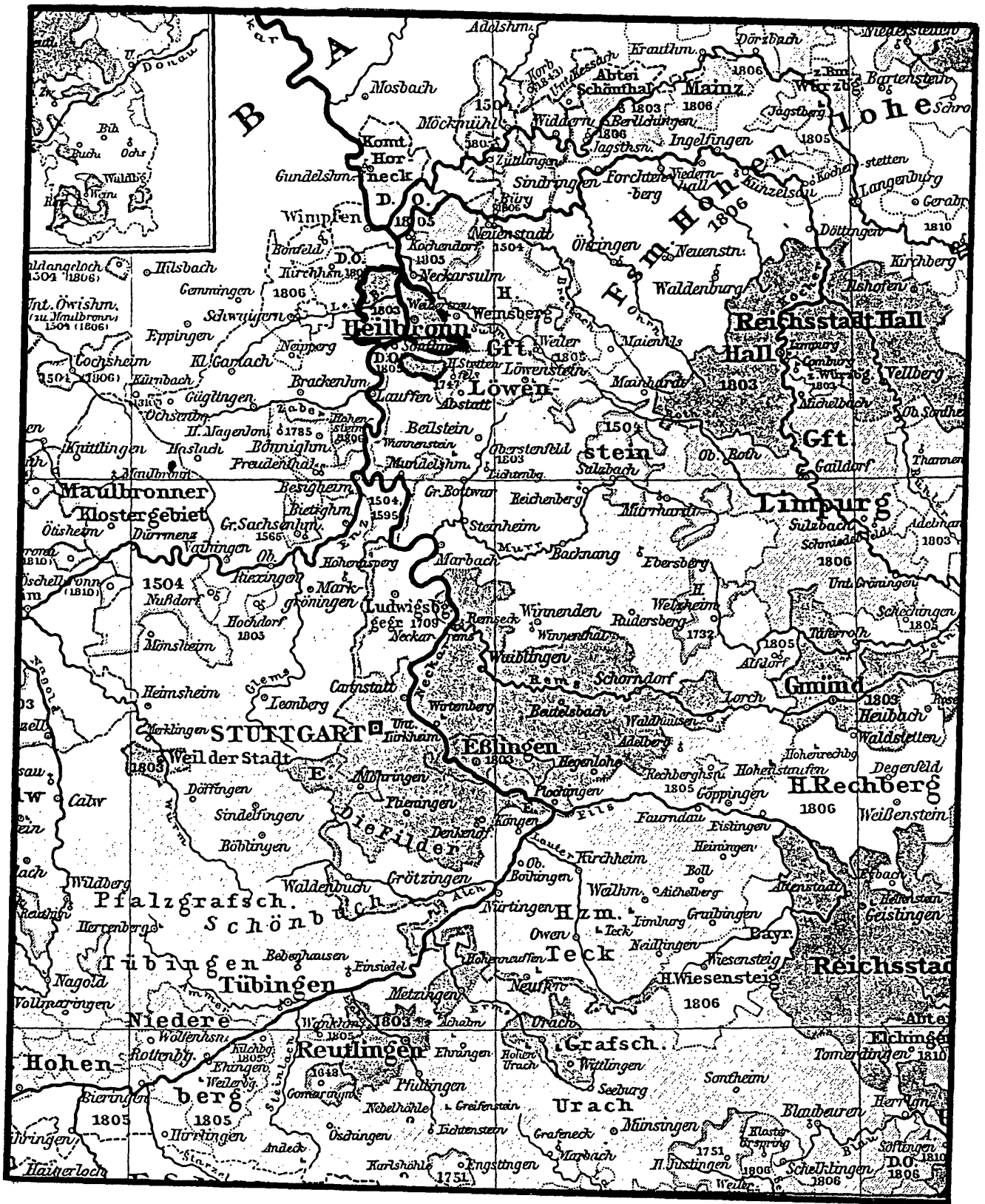


Homann, J. B., Tabula Marchionatus Brandenburgici et Ducatus Pomeraniae
Havelland 18. Jh.



Putzger 28. A. 1904, 35

Heggbach 1789



Putzger 30. A. 1906, 35

Heilbronn 1789

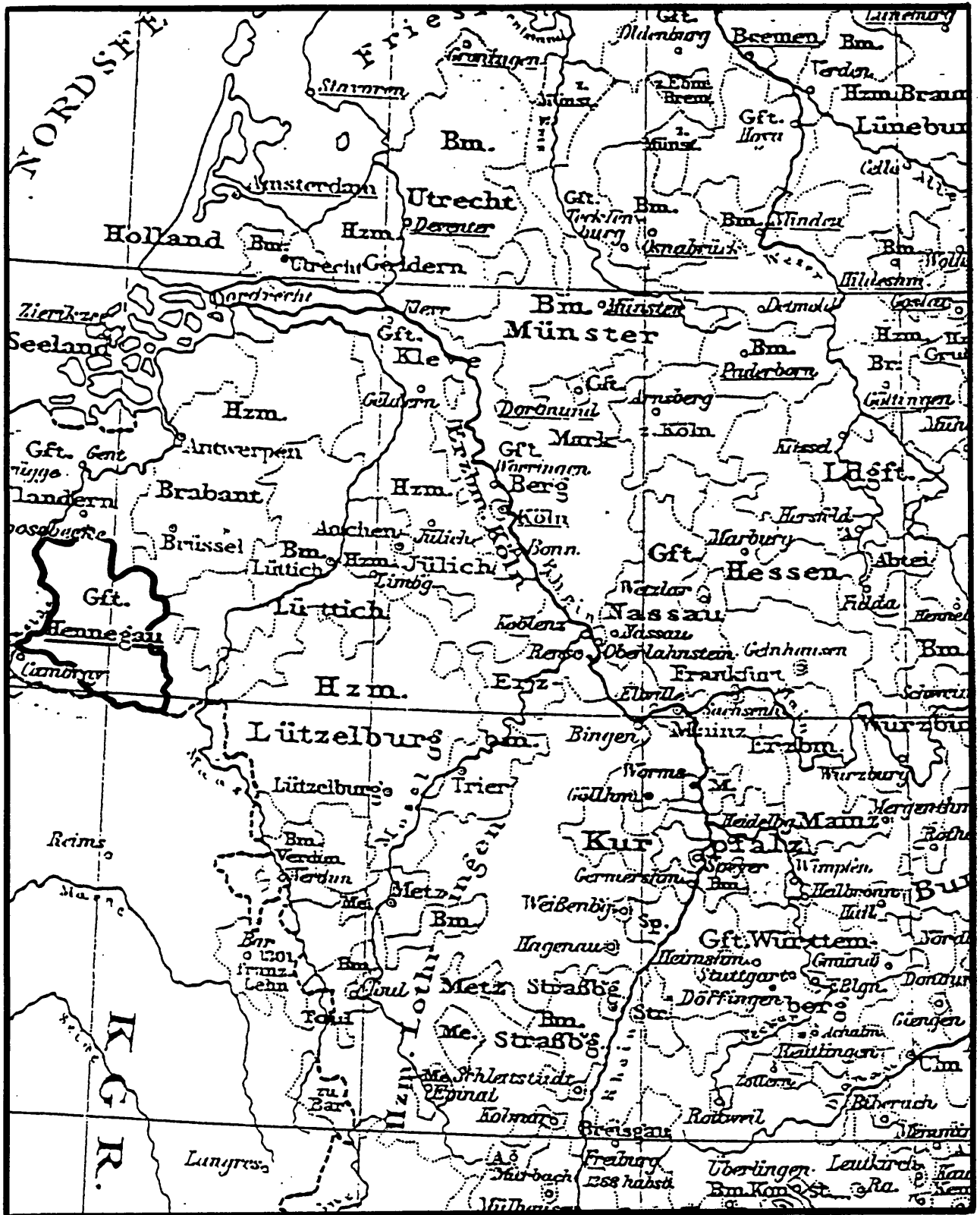


Putzger 28. A. 1904, 35

Heiligenkreuztal 1789



Putzger 28. A. 1904, 34
 Heitersheim 1771



Putzger 36. A. 1913, 18

Hennegau 1378



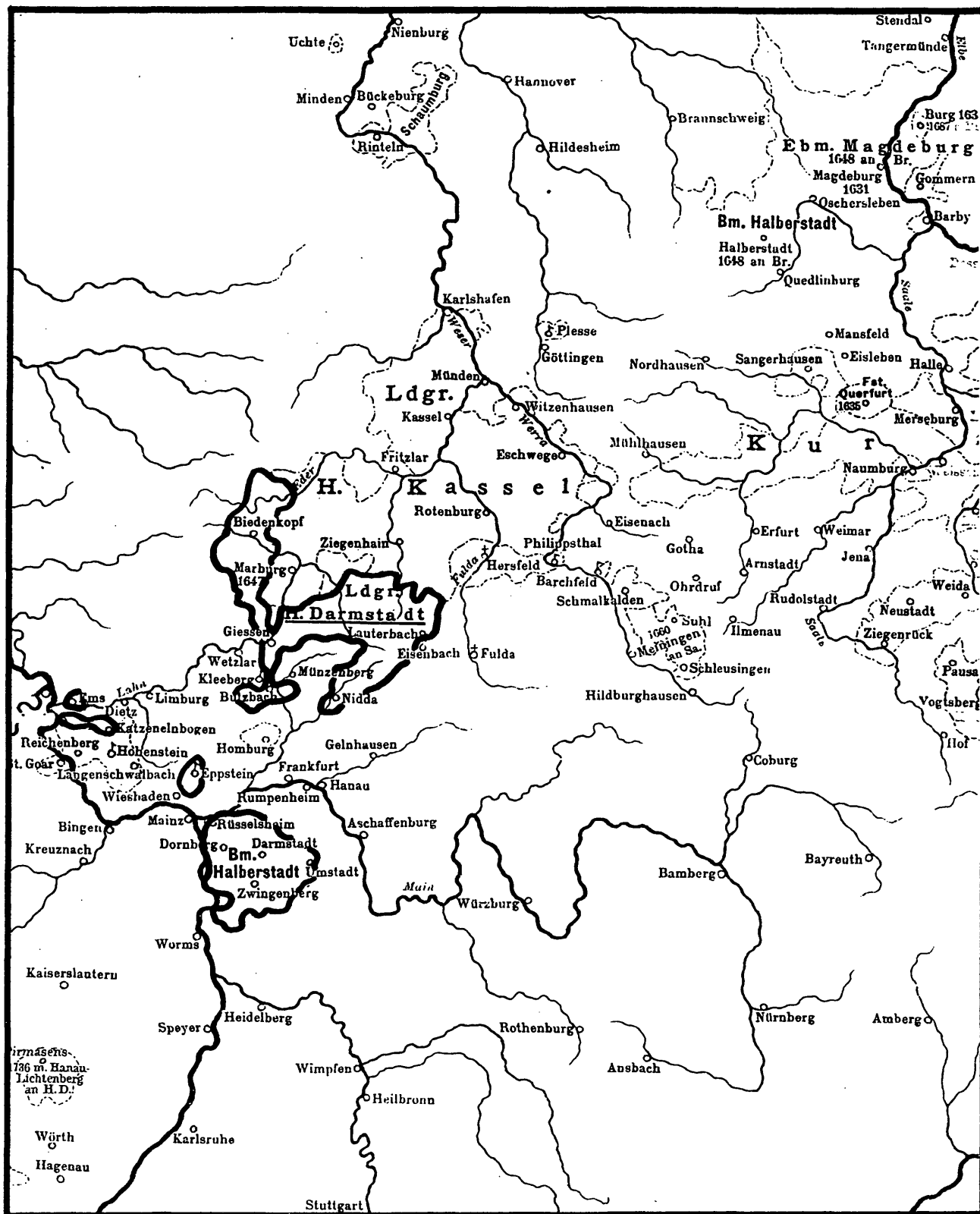
Mayer, T., Belgii Universi seu inferioris Germaniae ..., 1747/8
Hennegau



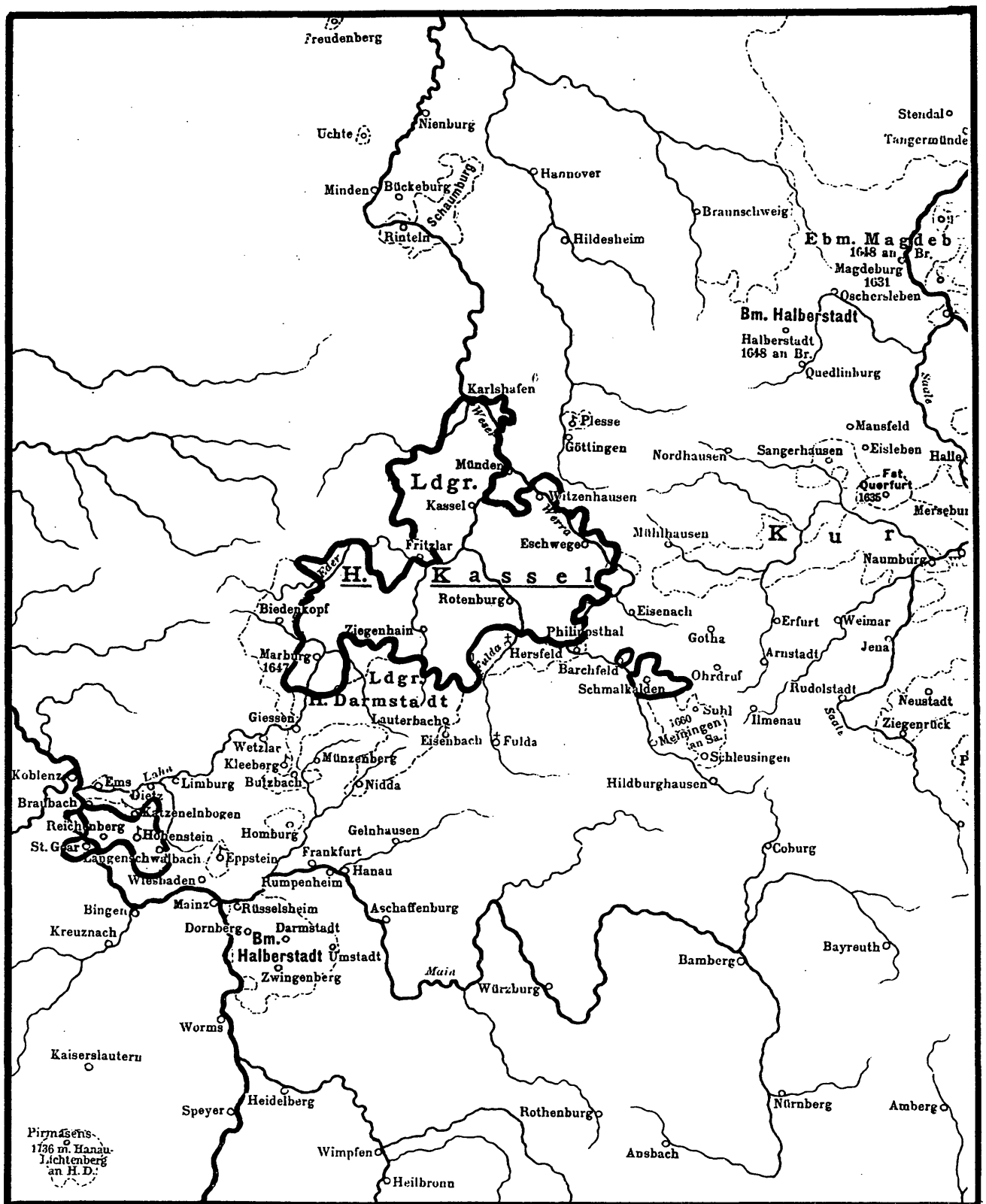
Blaeu, G., Territorium abbatiae Heresfeldensis ...
Hersfeld 17. Jh.



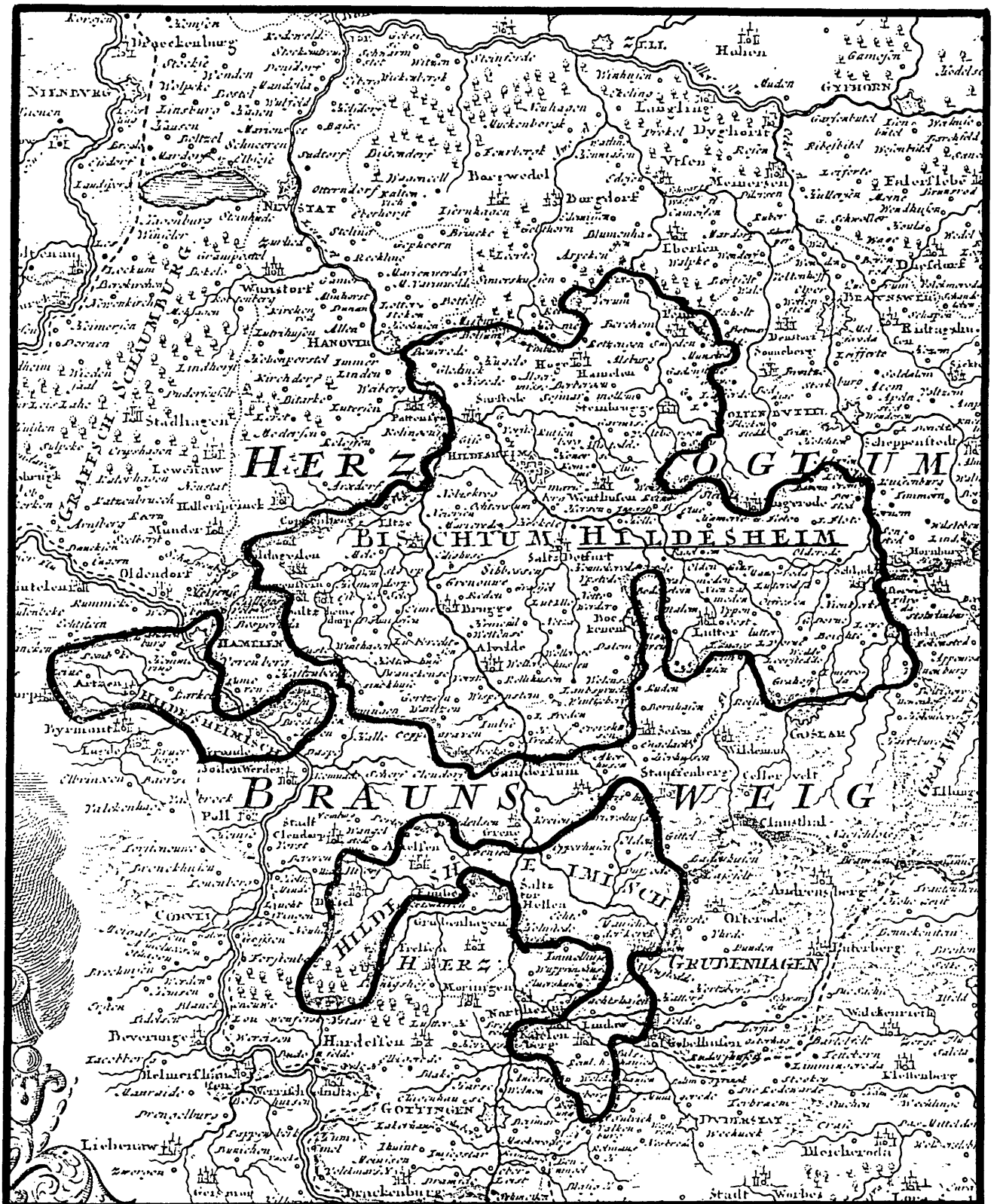
Lüddecke/Haack, H., Deutscher Schulatlas, 3. A. 1901, Nr. 14/15
Herzegowina



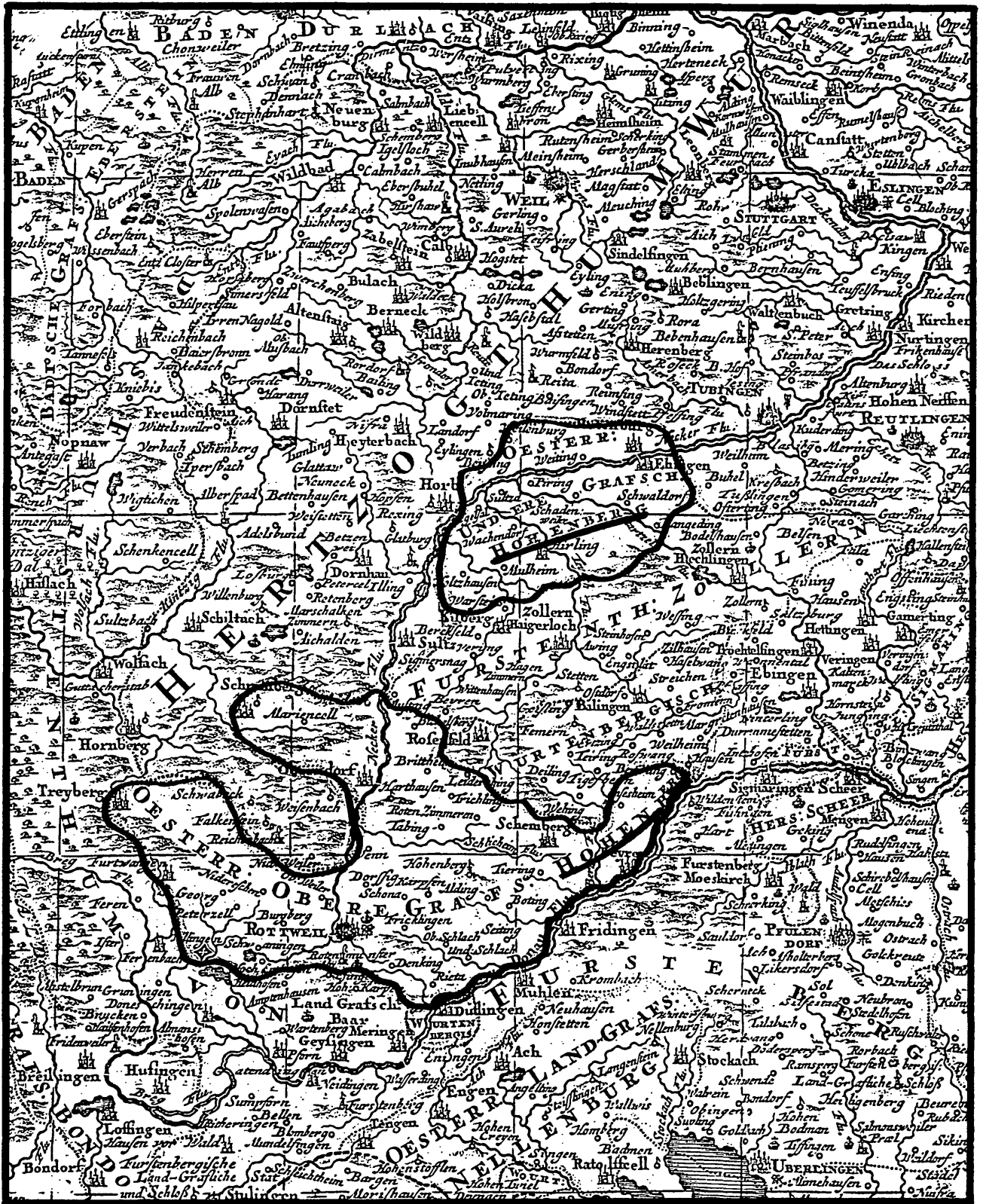
Rothert, VI, 1, 10, 1902
 Hessen-Darmstadt 1618 - 1648



Rothert, VI, 1, 10, 1902
 Hessen-Kassel 1618 - 1648

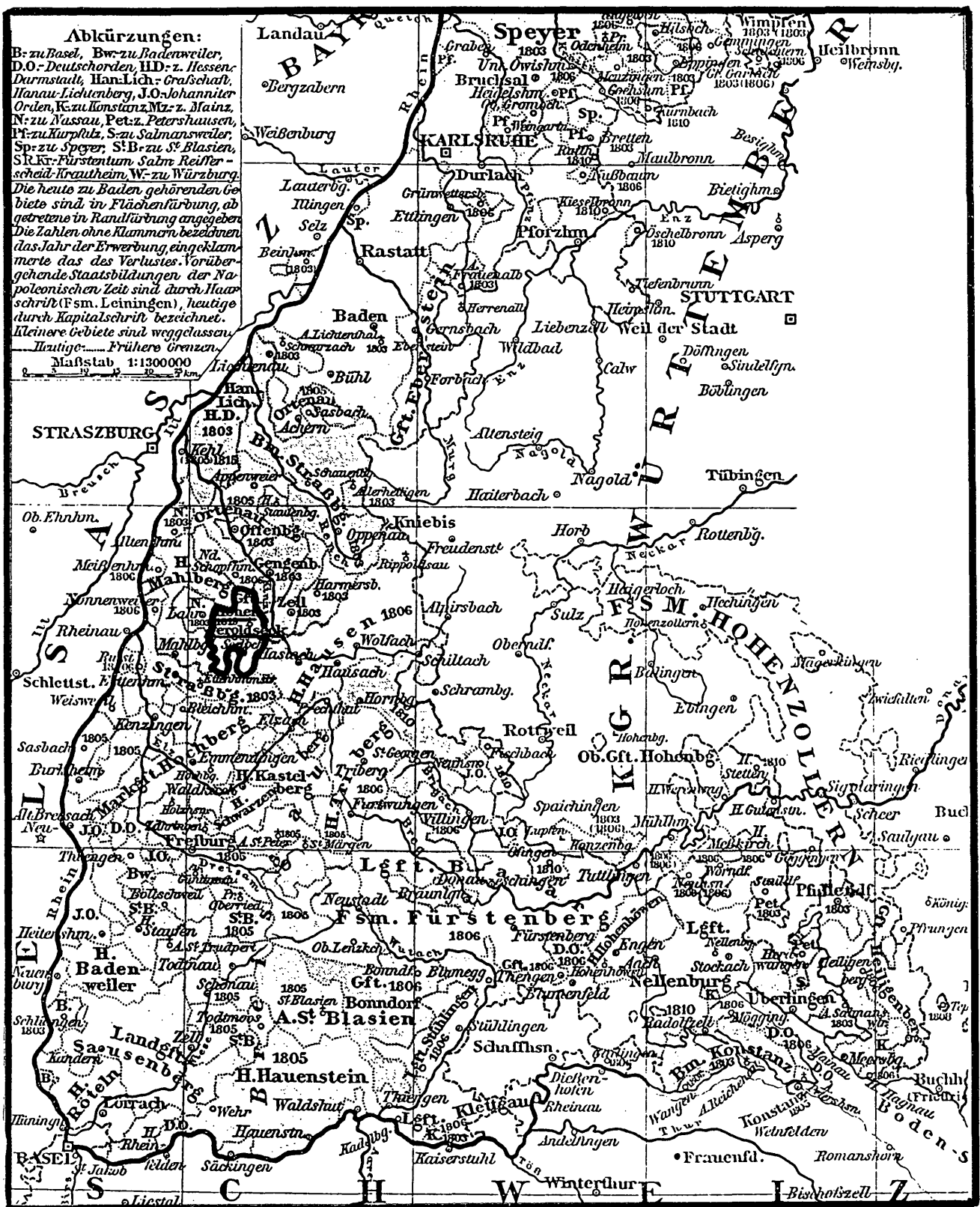


Homann, J. B., Circulus Saxoniae inferioris ..., 1714
Hildesheim

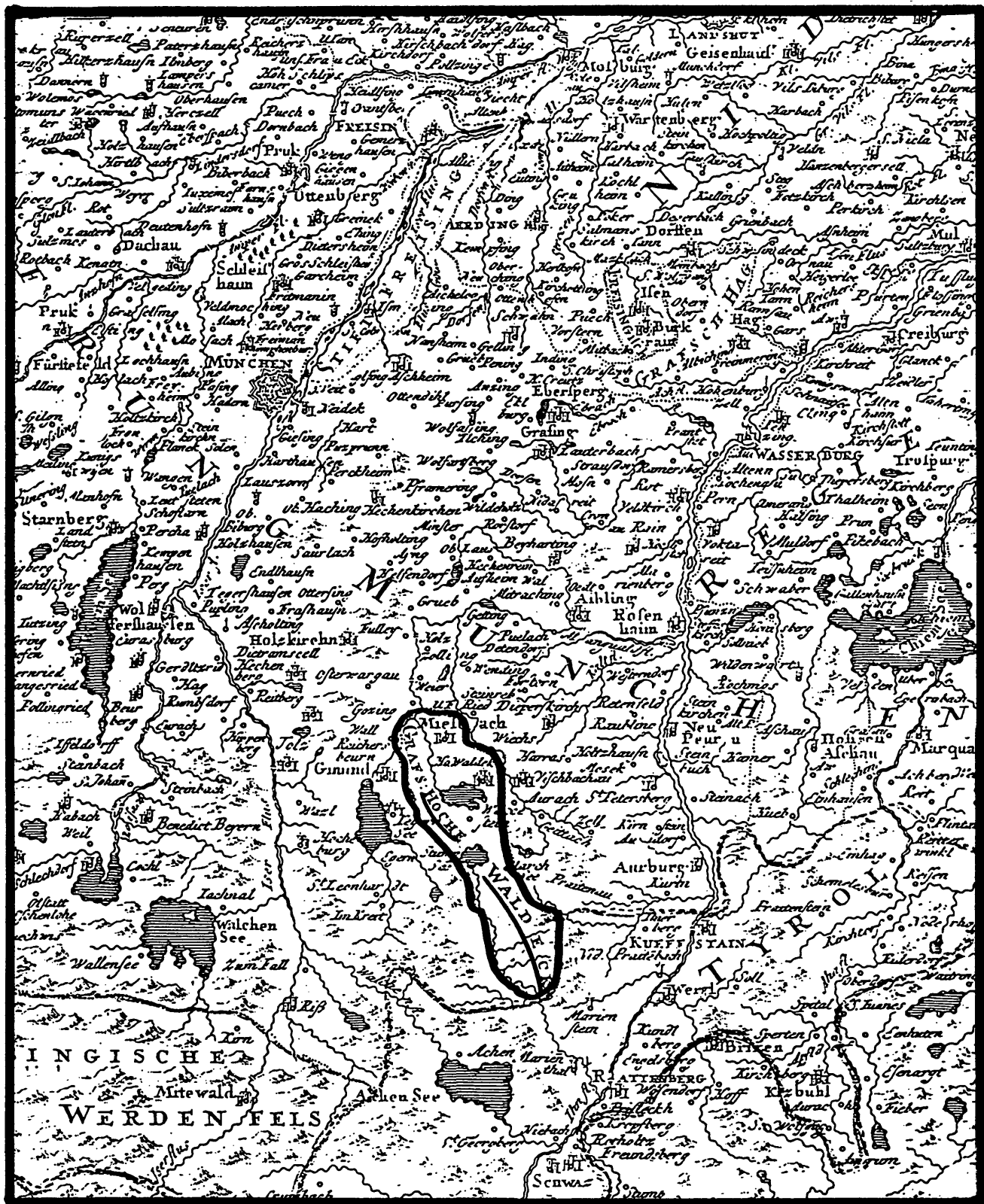


Visscher, N., S(ancti) R(omani) I(mperii) Sueviae circulus atqu.
 ducatus, 1690/1700
 Hohenberg

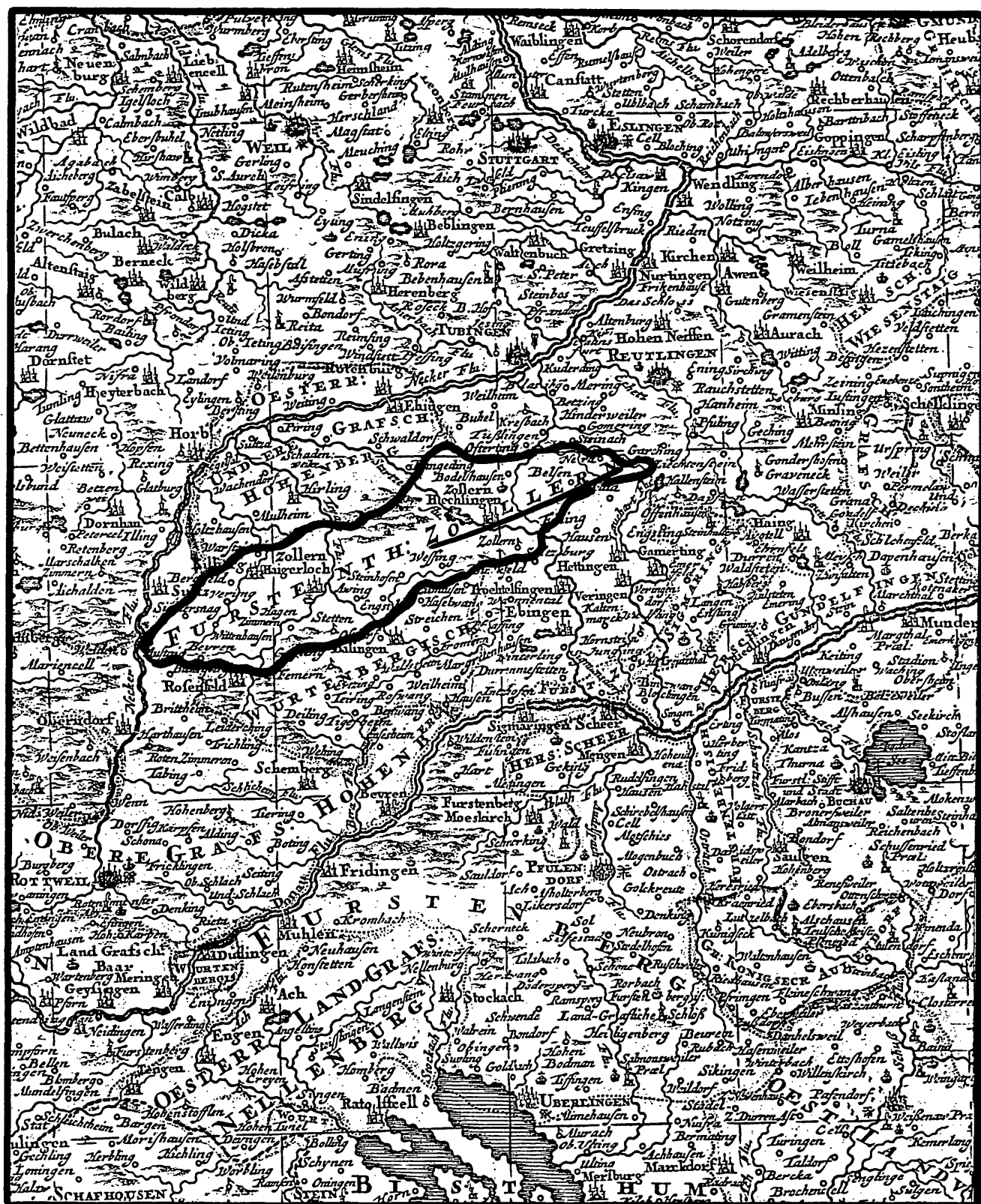
Landesgeschichte



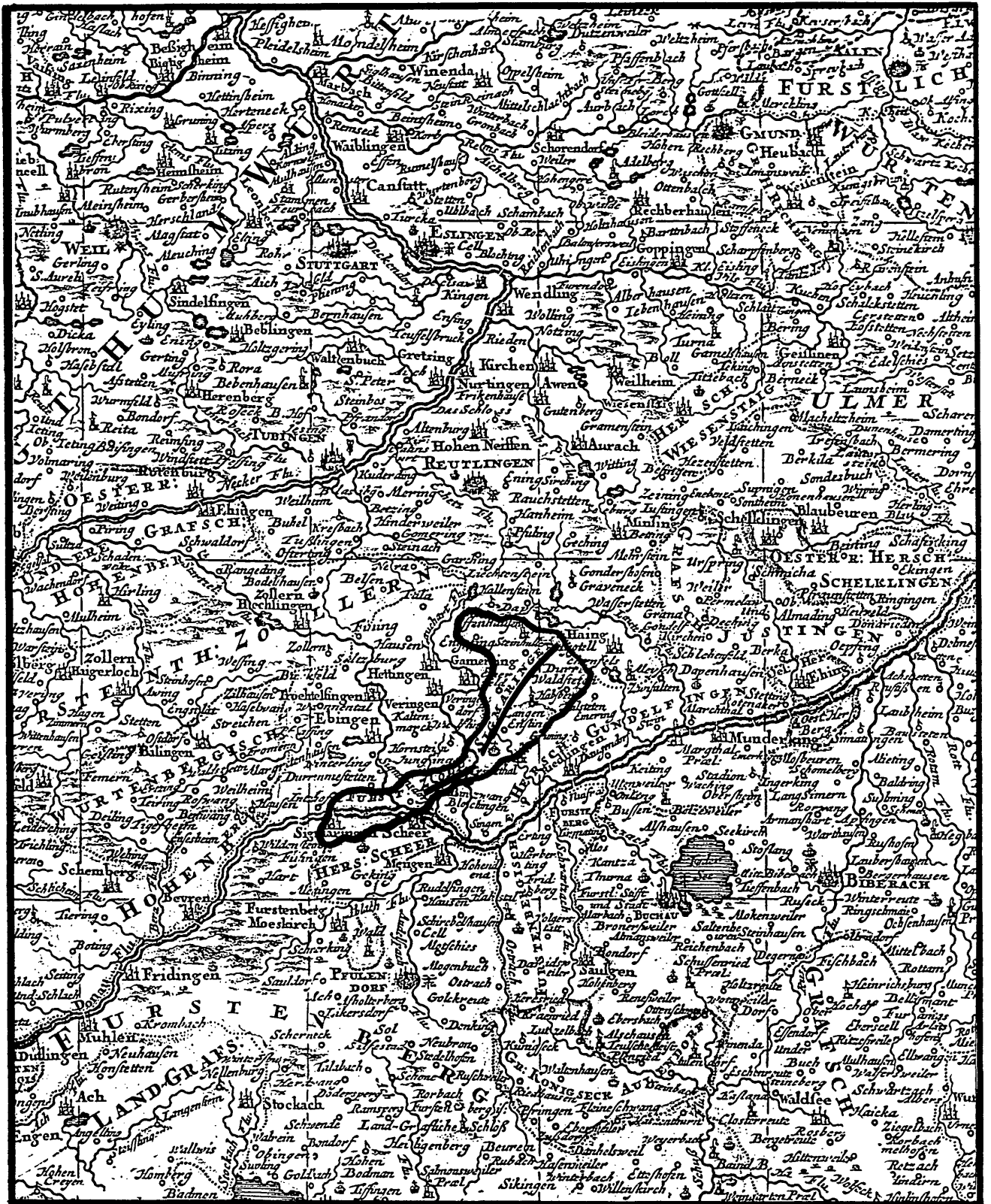
Putzger 28. A. 1904, 34
 Hohengeroldseck 1771



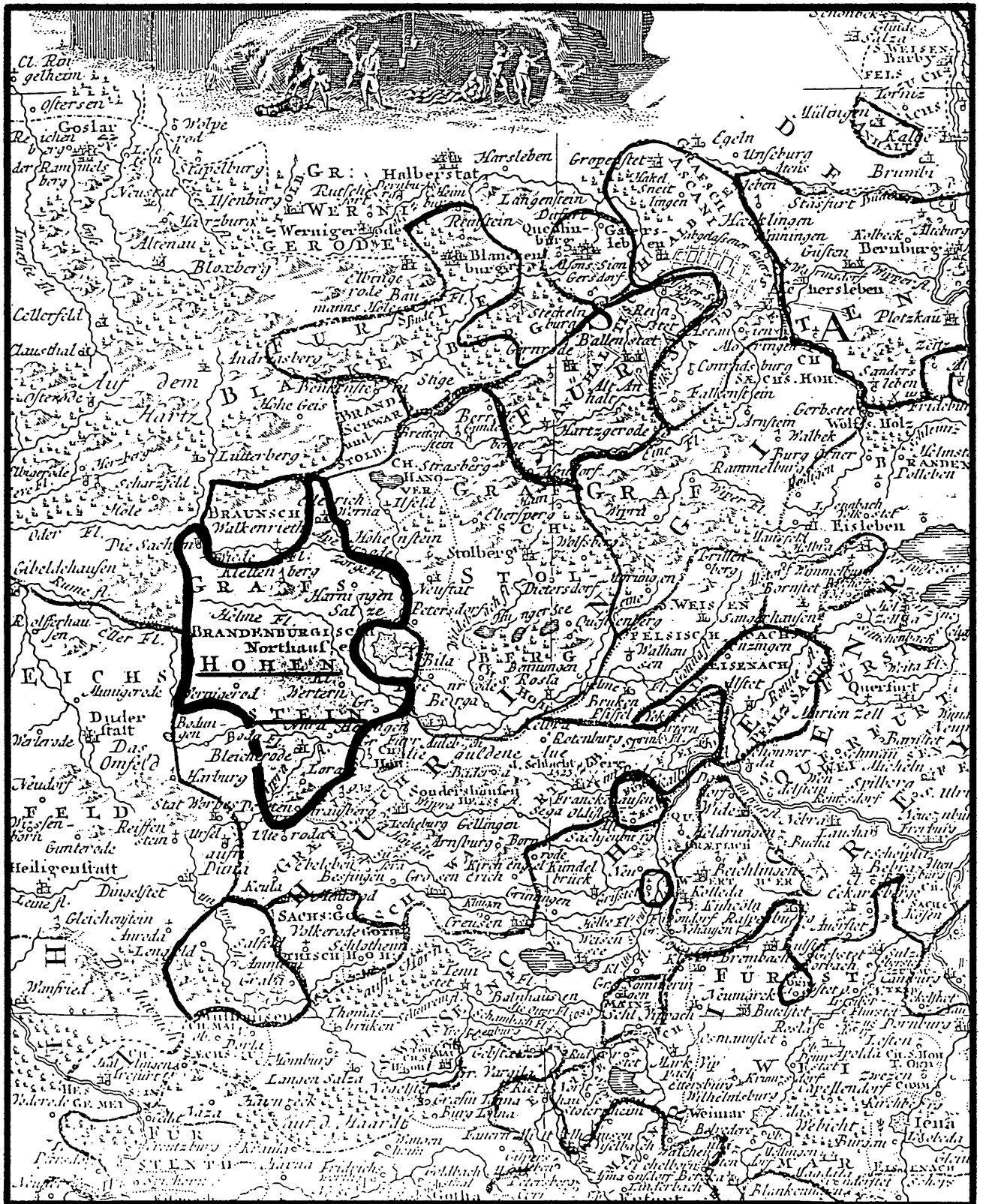
Homann, J. B., Bavariae Circulus et Electoratus ...
 Hohenwaldeck 18. Jh.



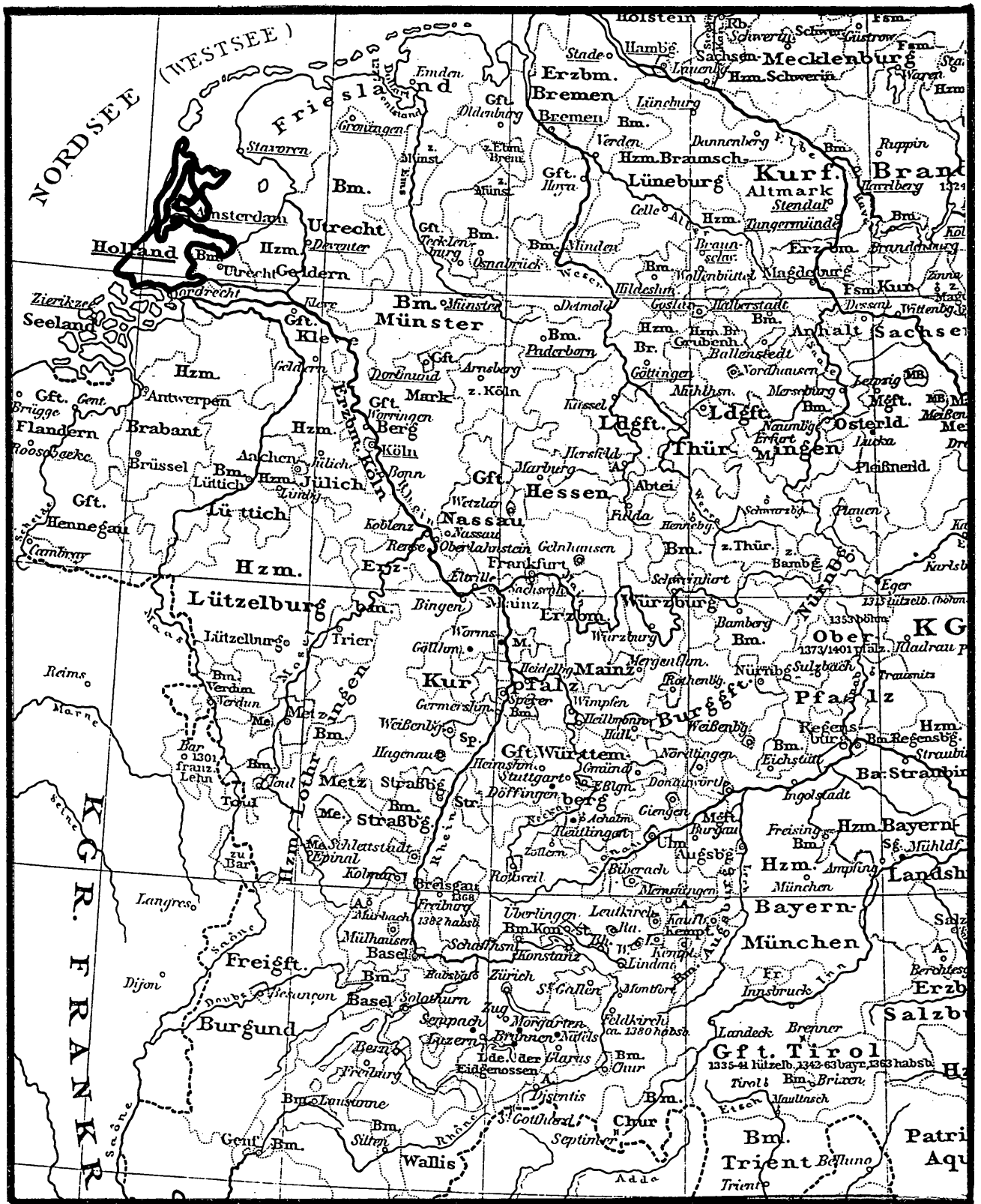
Visscher, N., S(ancti) R(omani) I(mperii) Sueviae circulus atqu.
ducatus, 1690/1700
Hohenzollern-Hechingen



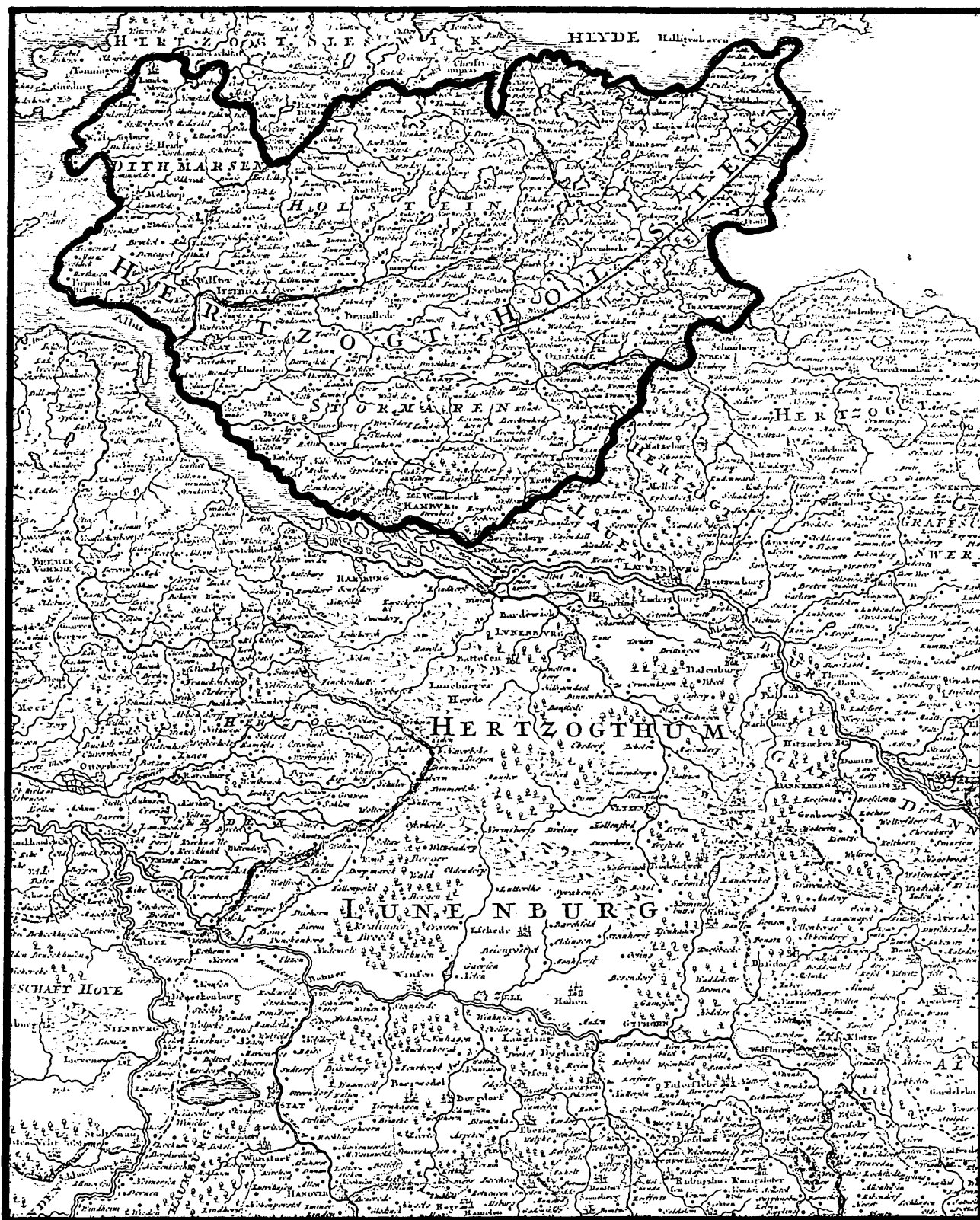
Visscher, N., S(ancti) R(omani) I(mperii) Sueviae circulus atqu.
ducatus, 1690/1700
Hohenzollern-Sigmaringen



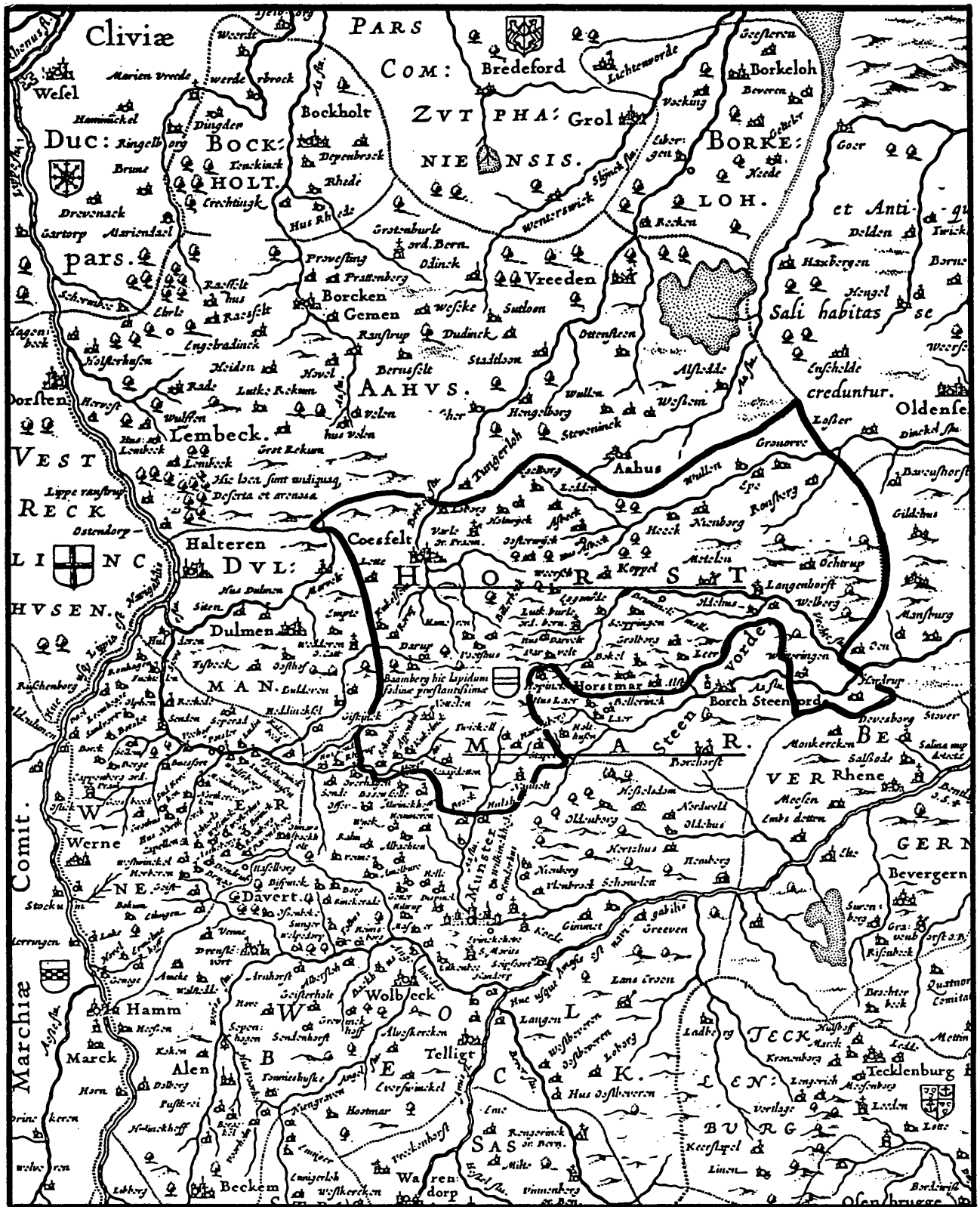
Homann(s Erben), Circuli Superioris Saxoniae ..., 1757
Hohnstein



Putzger 28. A. 1904, 18
 Holland 1378



Homann, J. B., Circulus Saxoniae inferioris ..., 1714
Holstein

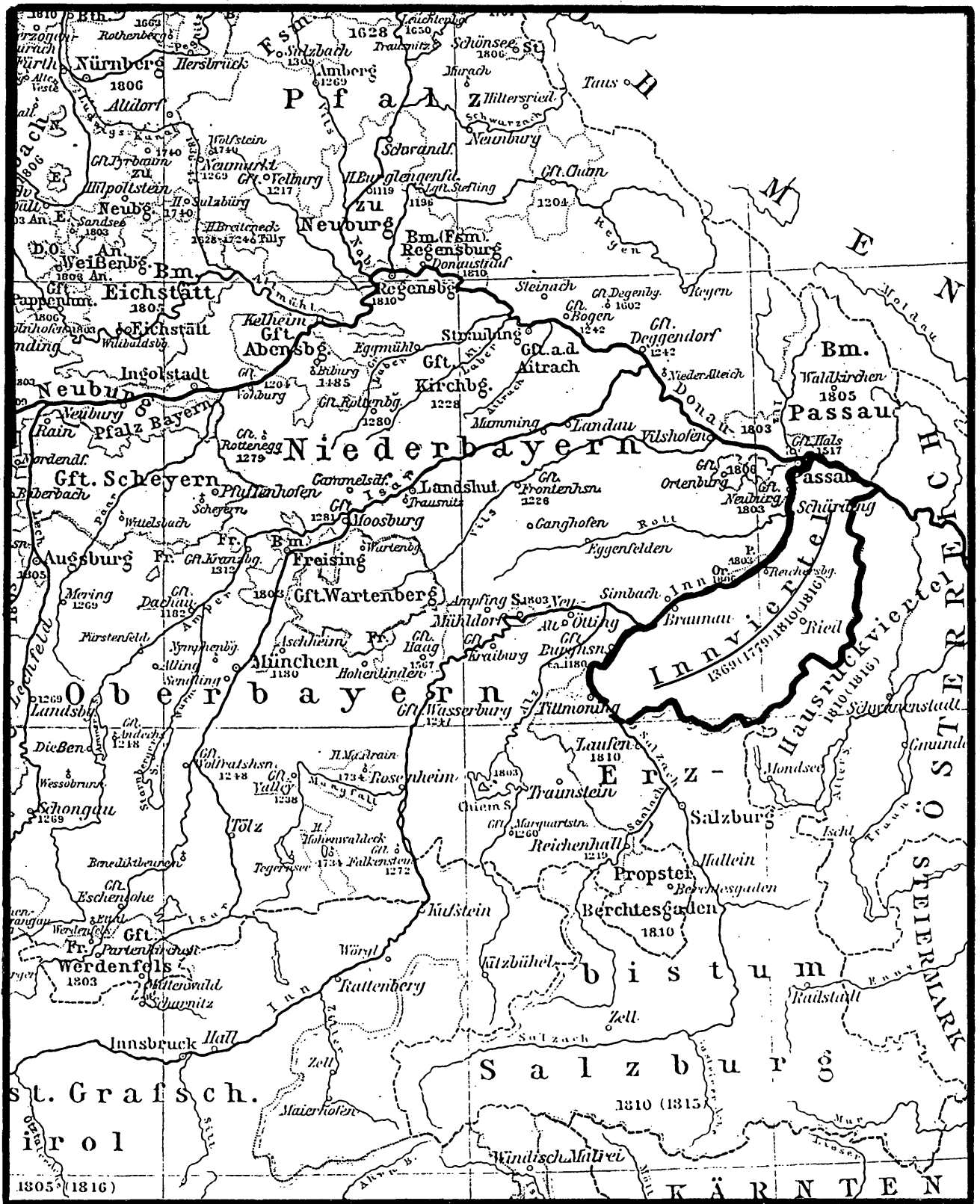


Gigas, J., Monasteriensis Episcopus
Horstmar 17. Jh

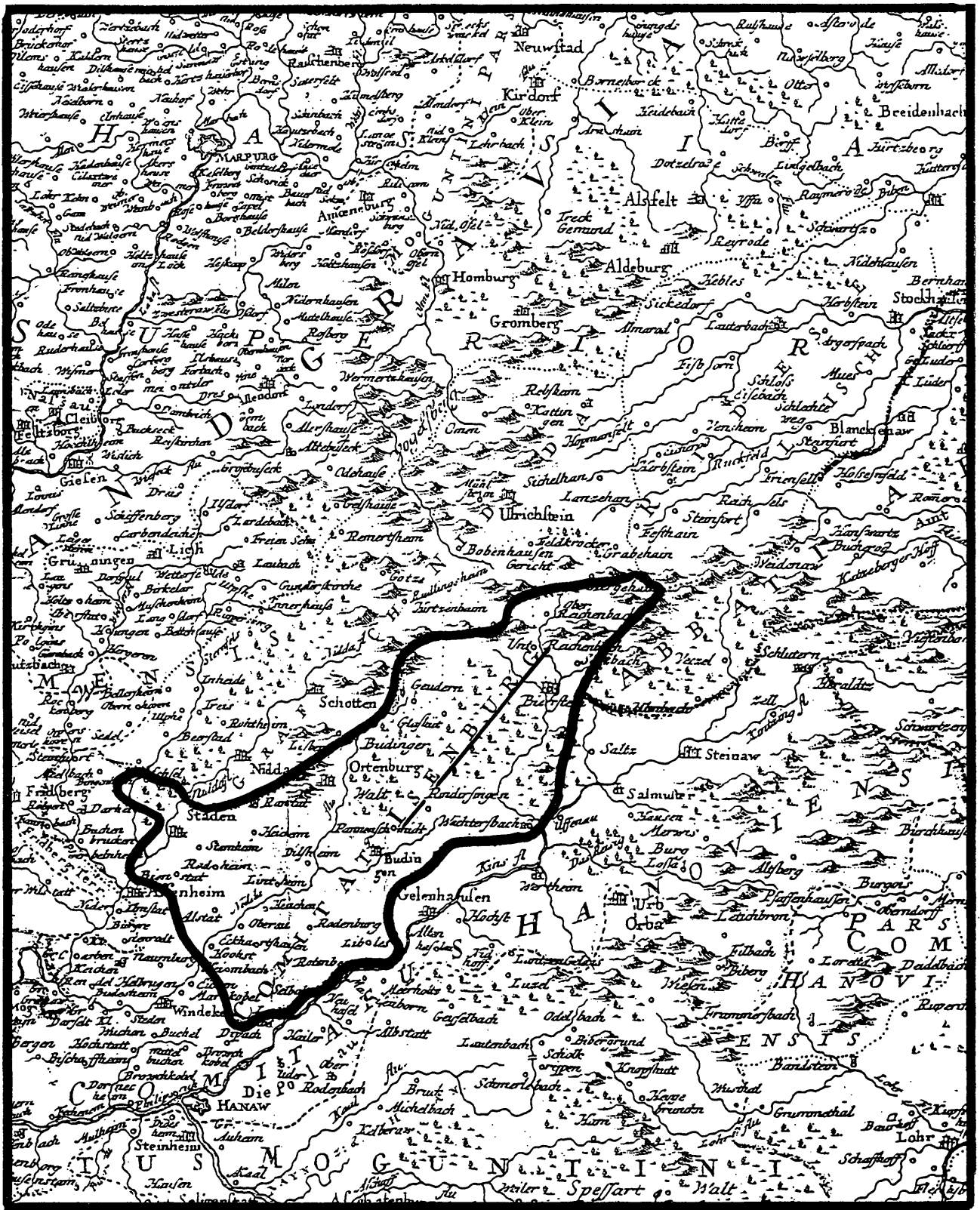


Homann, J. B., Circulus Saxoniae inferioris ..., 1714

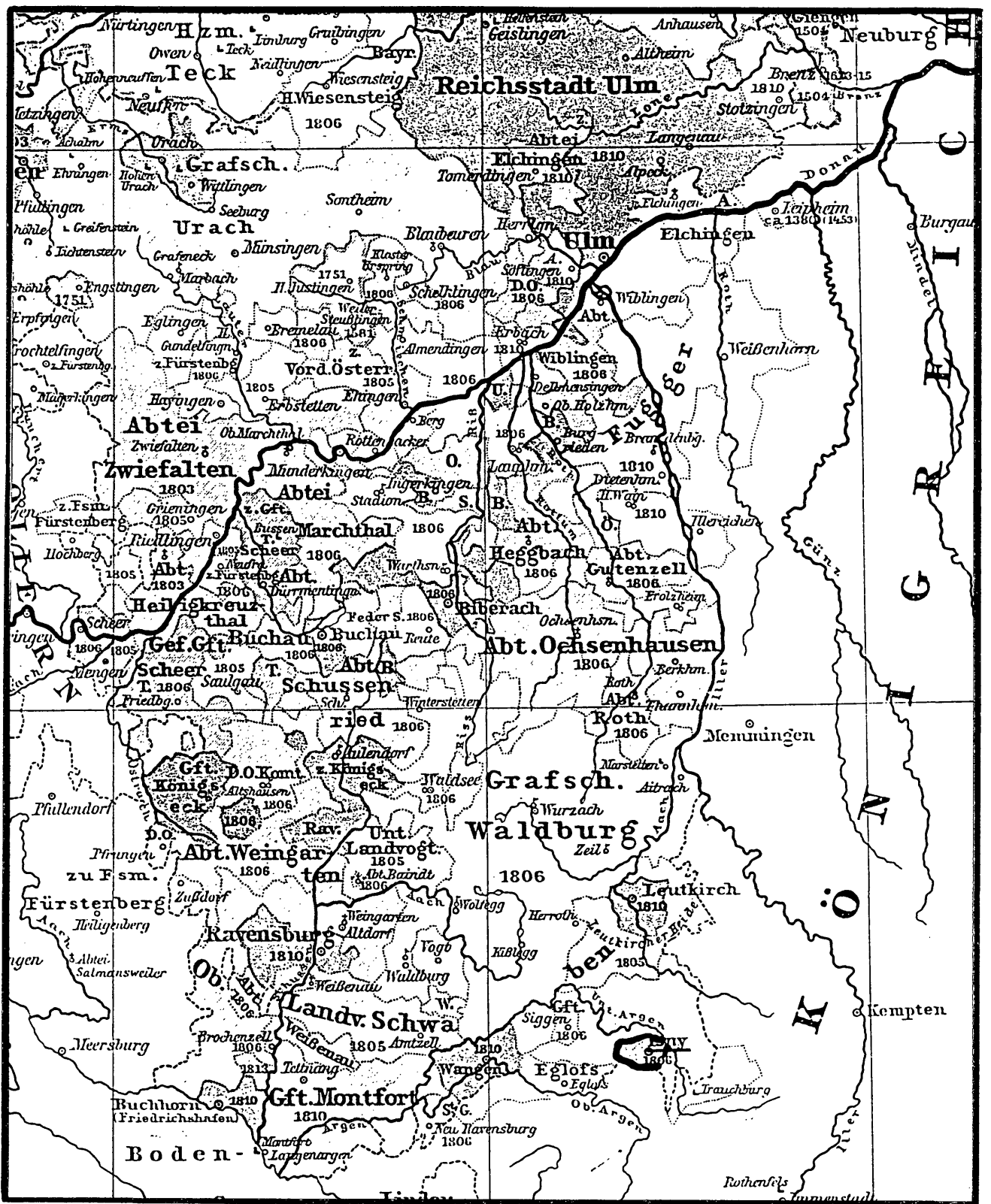
Hoya



Putzger 28. A. 1904, 33
Innviertel 1777

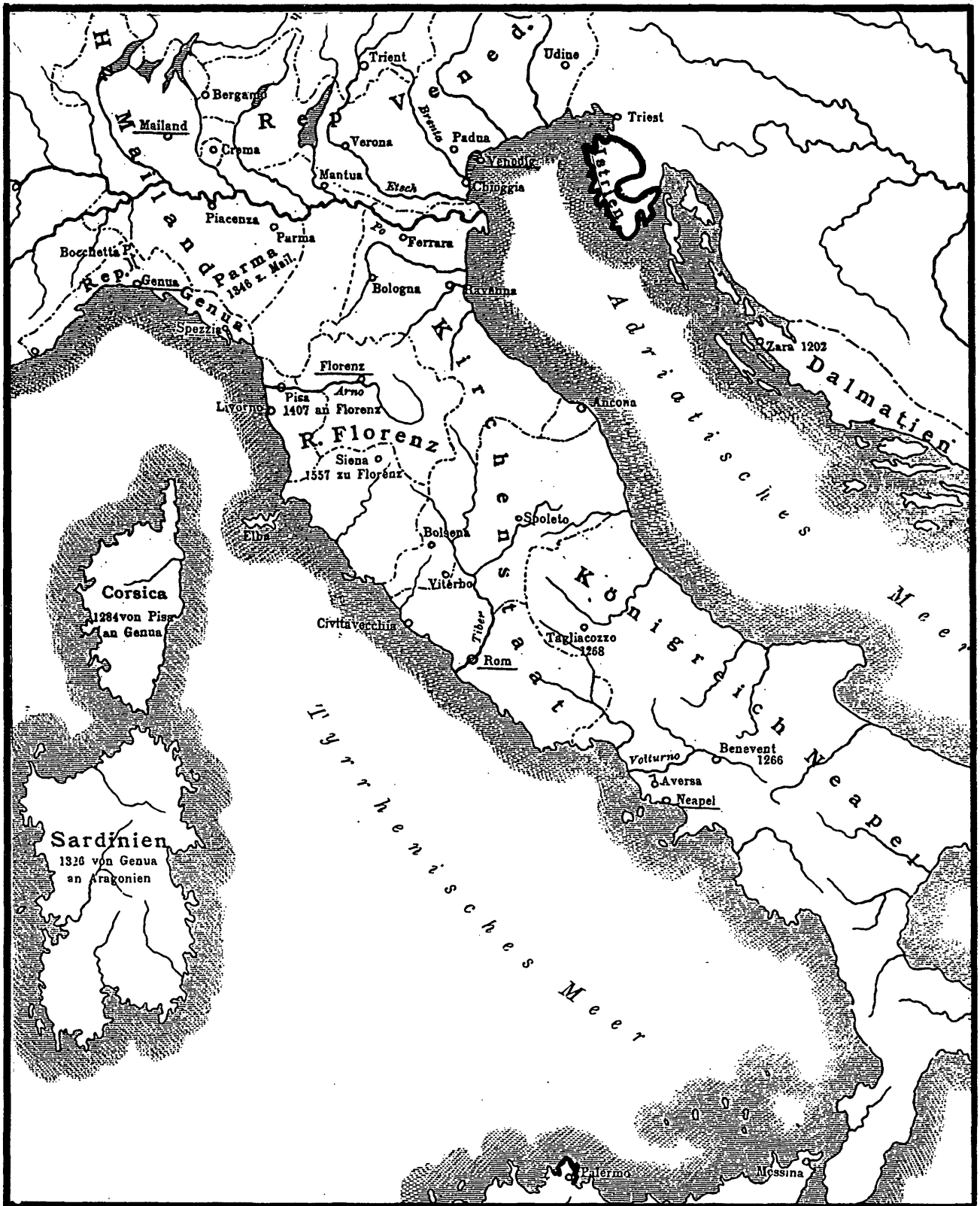


Homann, J. B., S(ancti) R(omani) I(mperii) Circulus Rhenanus Superior
Isenburg 18. Jh.



Putzger 30. A. 1906, 35

Isny 1789



Rothert, II, 19, 4. A., 1903
Istrien (im späten Mittelalter)



Kozenn 50. A. 1929, 63
Italien



Homann, J. B., Superioris et Inferioris Ducatus Silesia ...
 Jägerndorf 18. Jh.





Jugoslawien 1918 - 1937

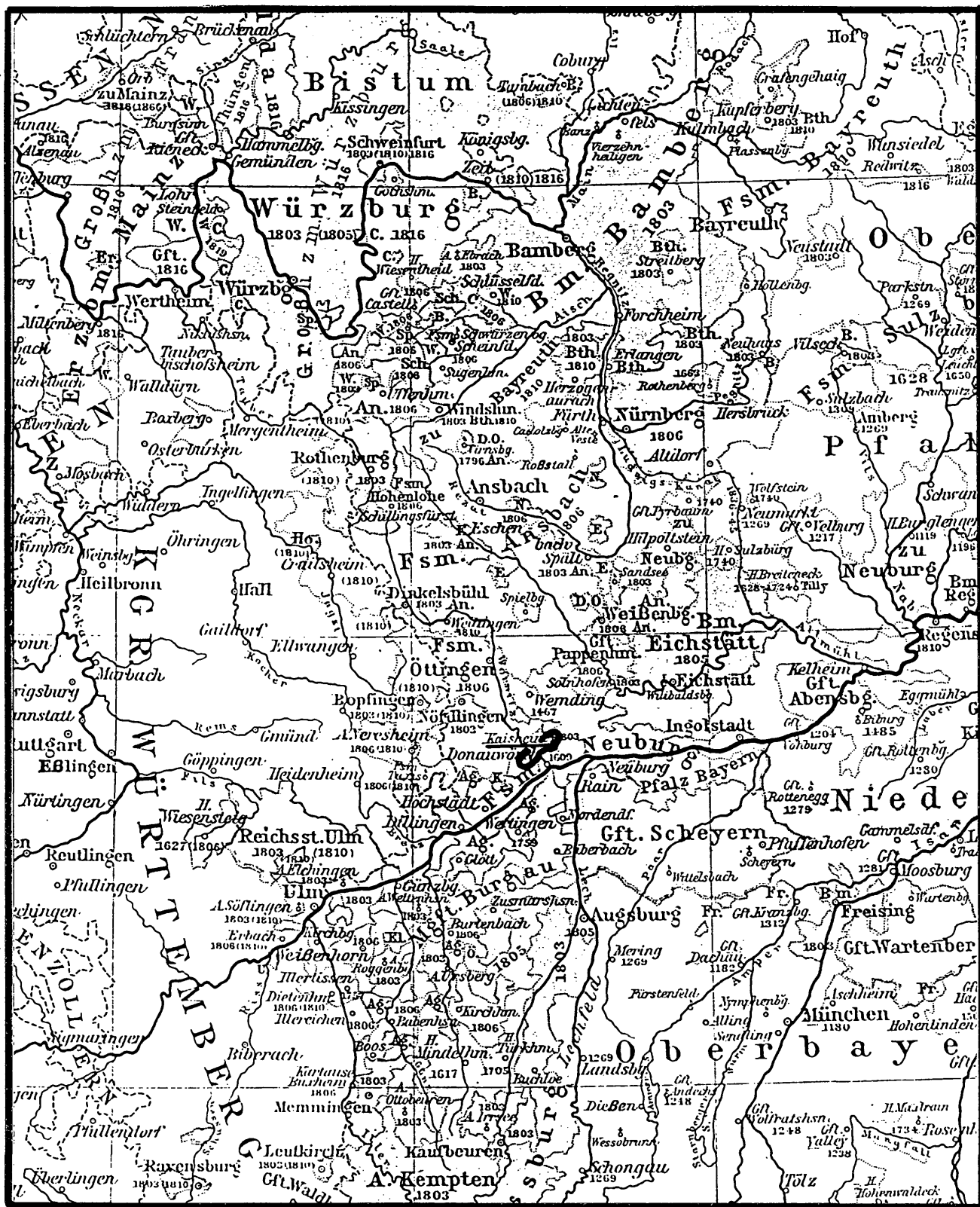


Visscher, N., S(ancti) R(omani) I(mperii) Sueviae circulus atque ducatus, 1690/1700

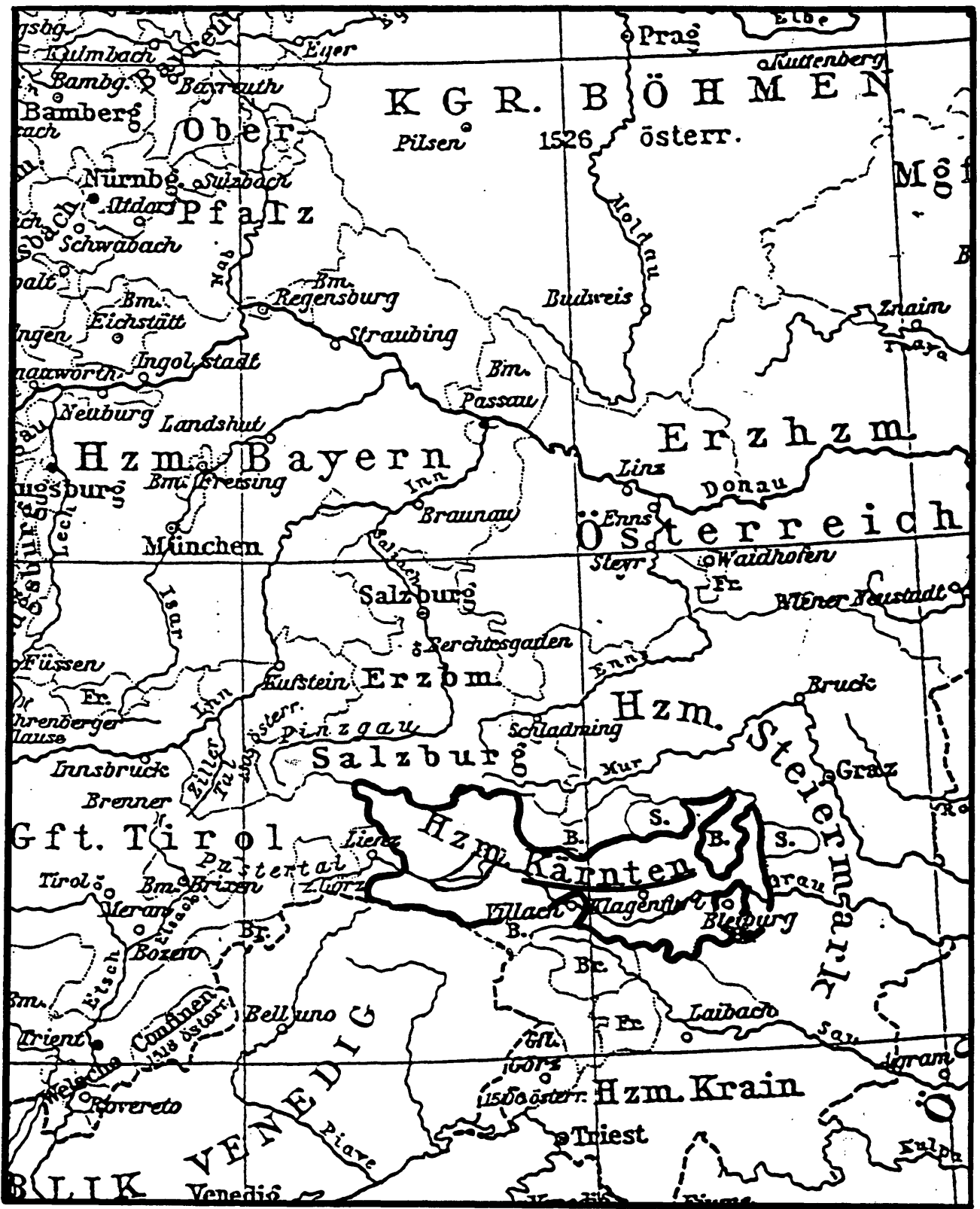
Justingen



Homann, J. Chr., S(ancti) R(omani) (Imperii) Comitatus Hanau, 1728
Kaichen

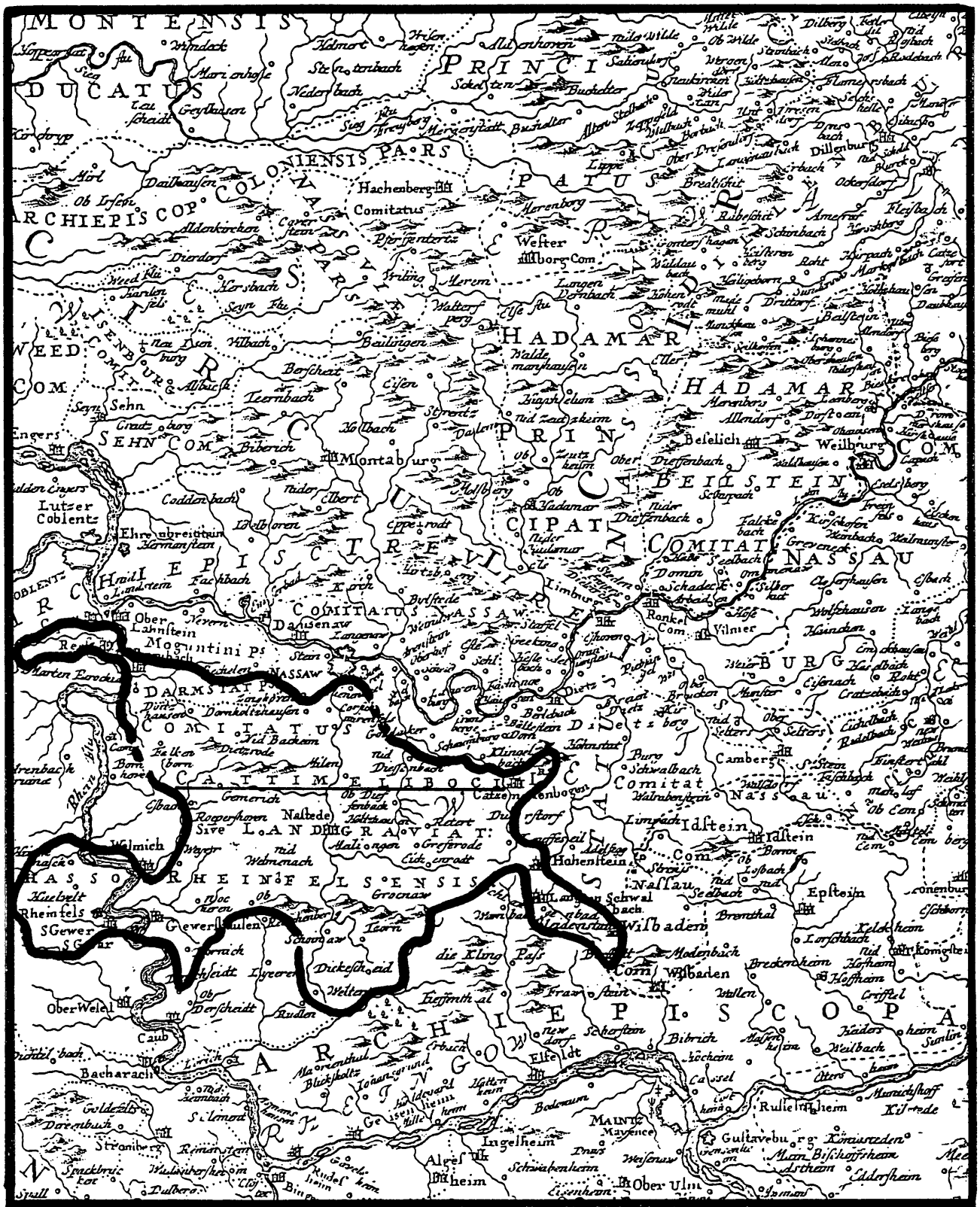


Putzger 28. A. 1904, 33
Kaisheim 1777

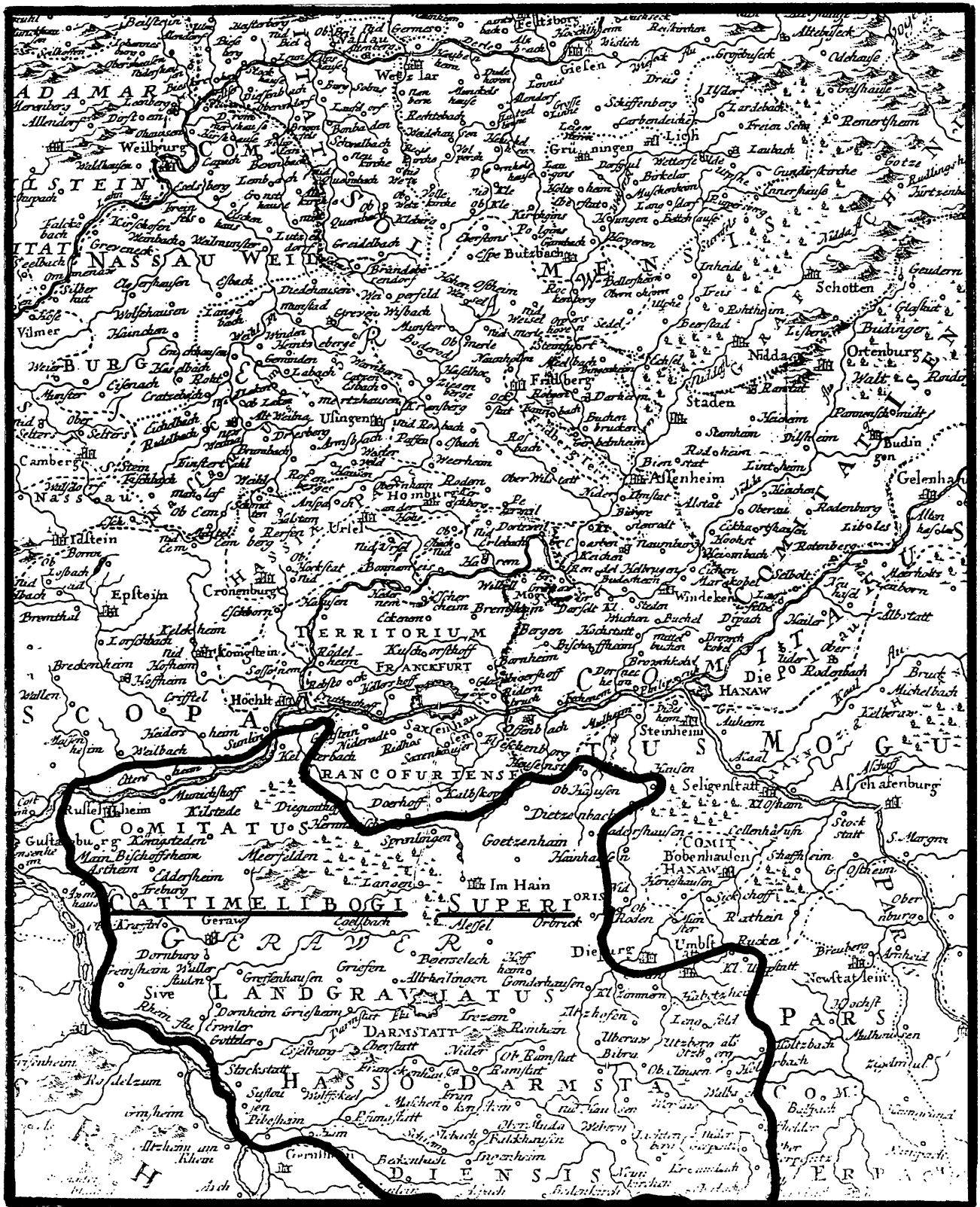


Putzger 36. A. 1913, 21

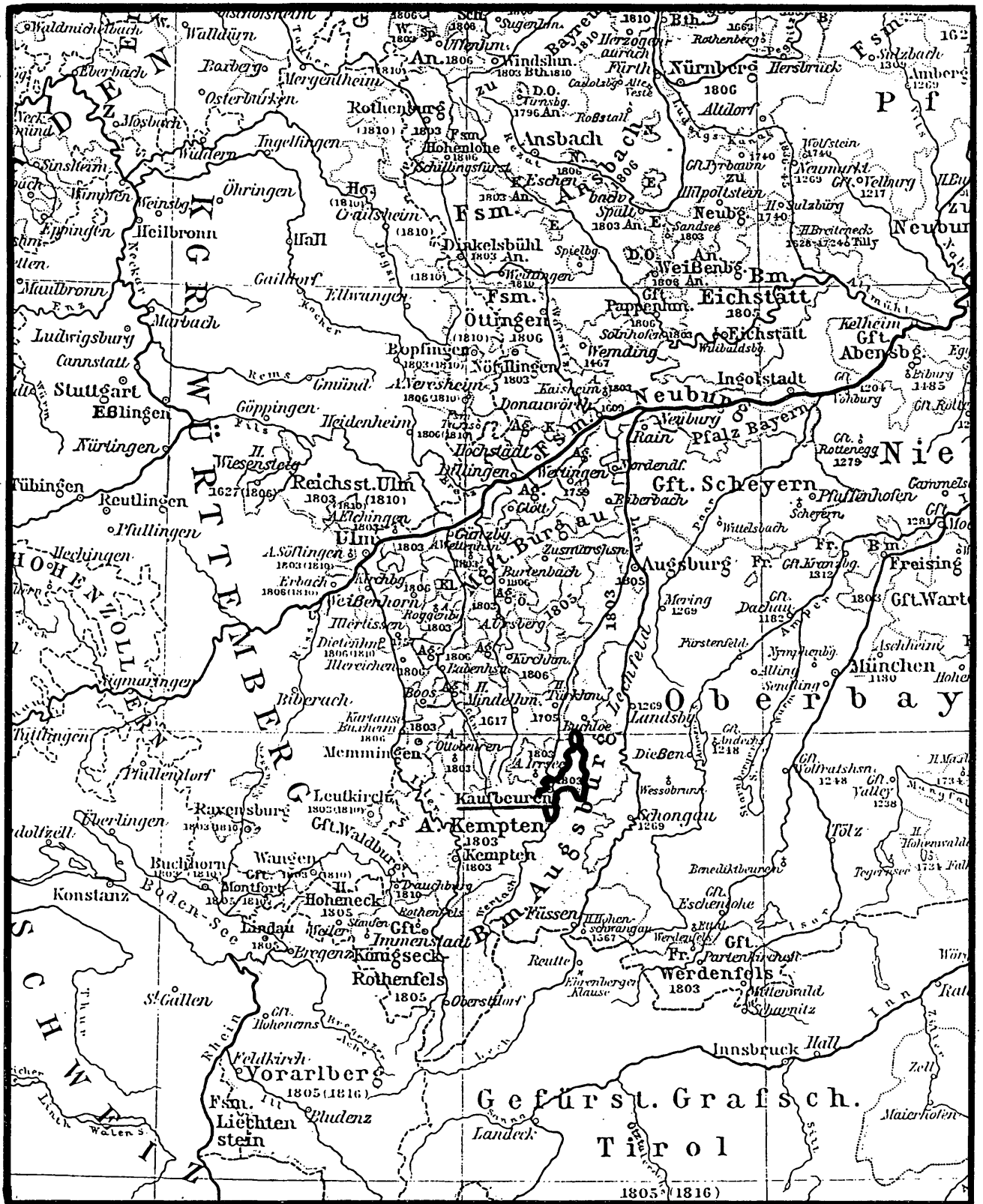
Kärnten 1547



Homann, J. B., S(ancti) R(omani) I(mperii) Circulus Rhenanus Superior
 Katzenelnbogen (Niedergrafschaft) 18. Jh.

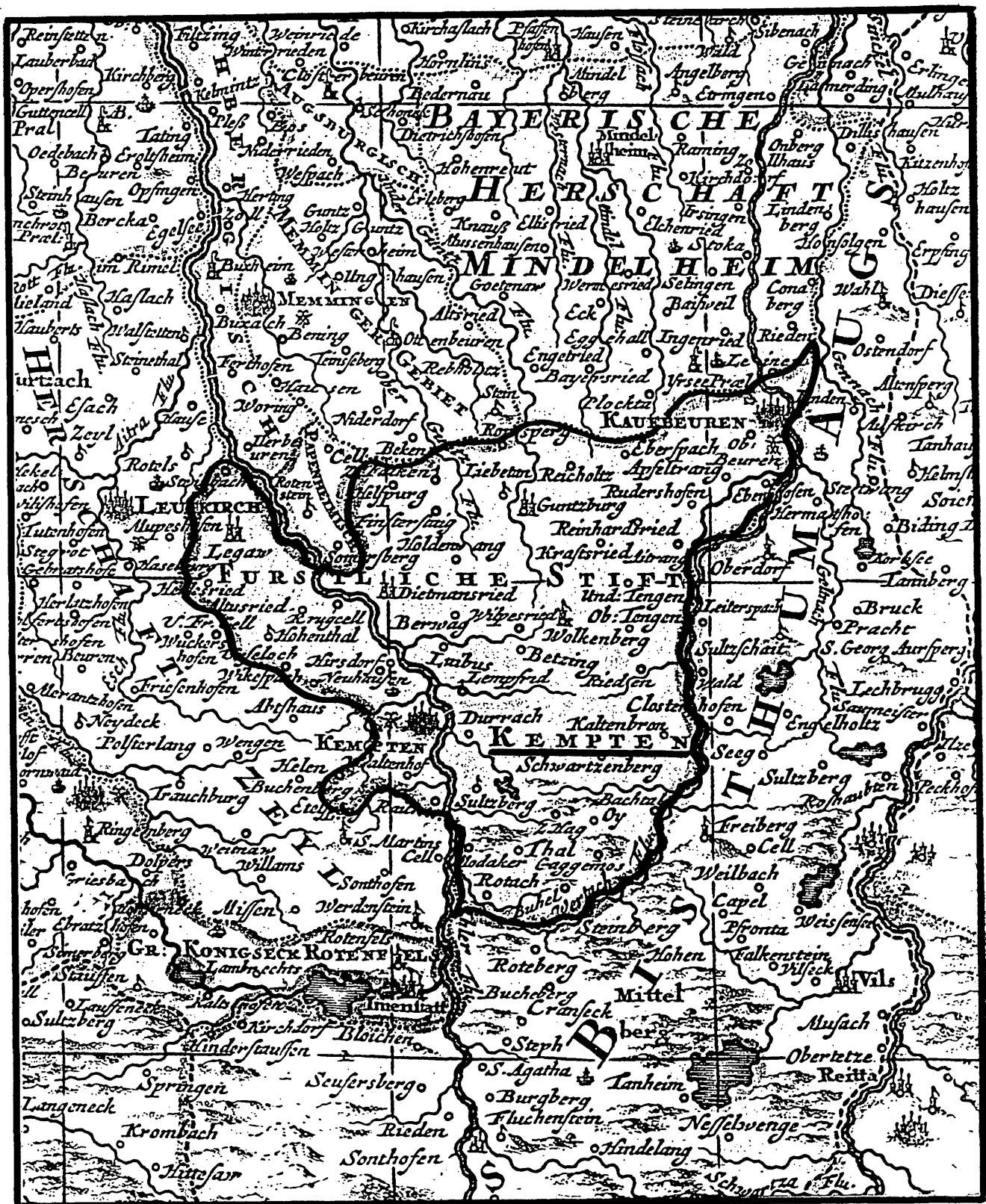


Homann, J. B., S(anci) R(omani) I(mperii) Circulus Rhenanus Superior
 Katzenelnbogen (Obergrafschaft) 18. Jh.



Putzger 28. A. 1904, 33

Kaufbeuren 1777



Visscher, N., S(ancti) R(omani) I(mperii) Sueviae circulus atque ducatus, 1690/1700

Kempten



Putzger 28. A. 1904, 37

Kerpen 1789



Putzger 30. A. 1906, 34

Klettgau 1771

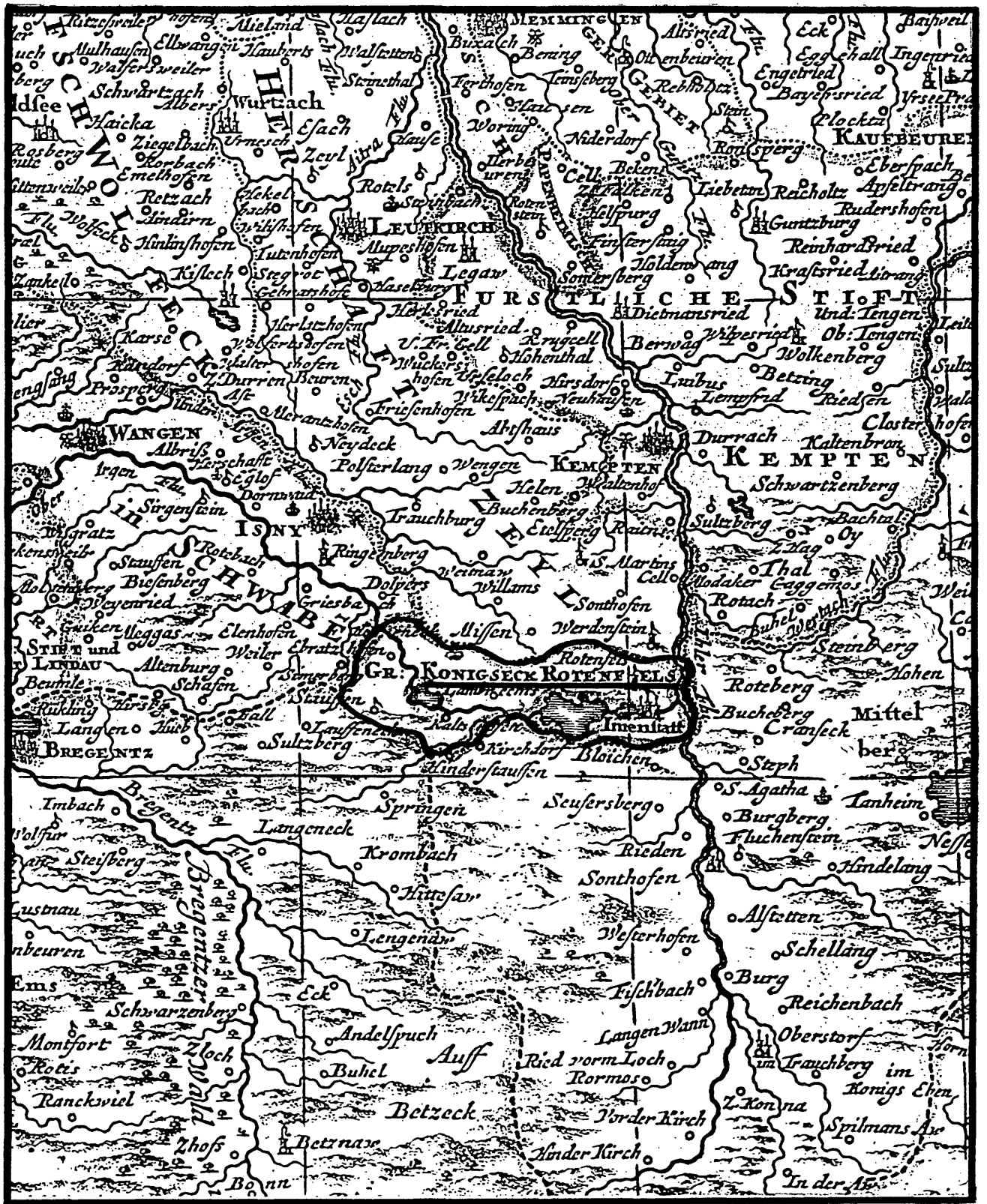


Circulus Westphalicus, sive Germaniae inferioris
Kleve



Visscher, N., S(ancti) R(omani) I(mperii) Sueviae circulus atque ducatus, 1690/1700

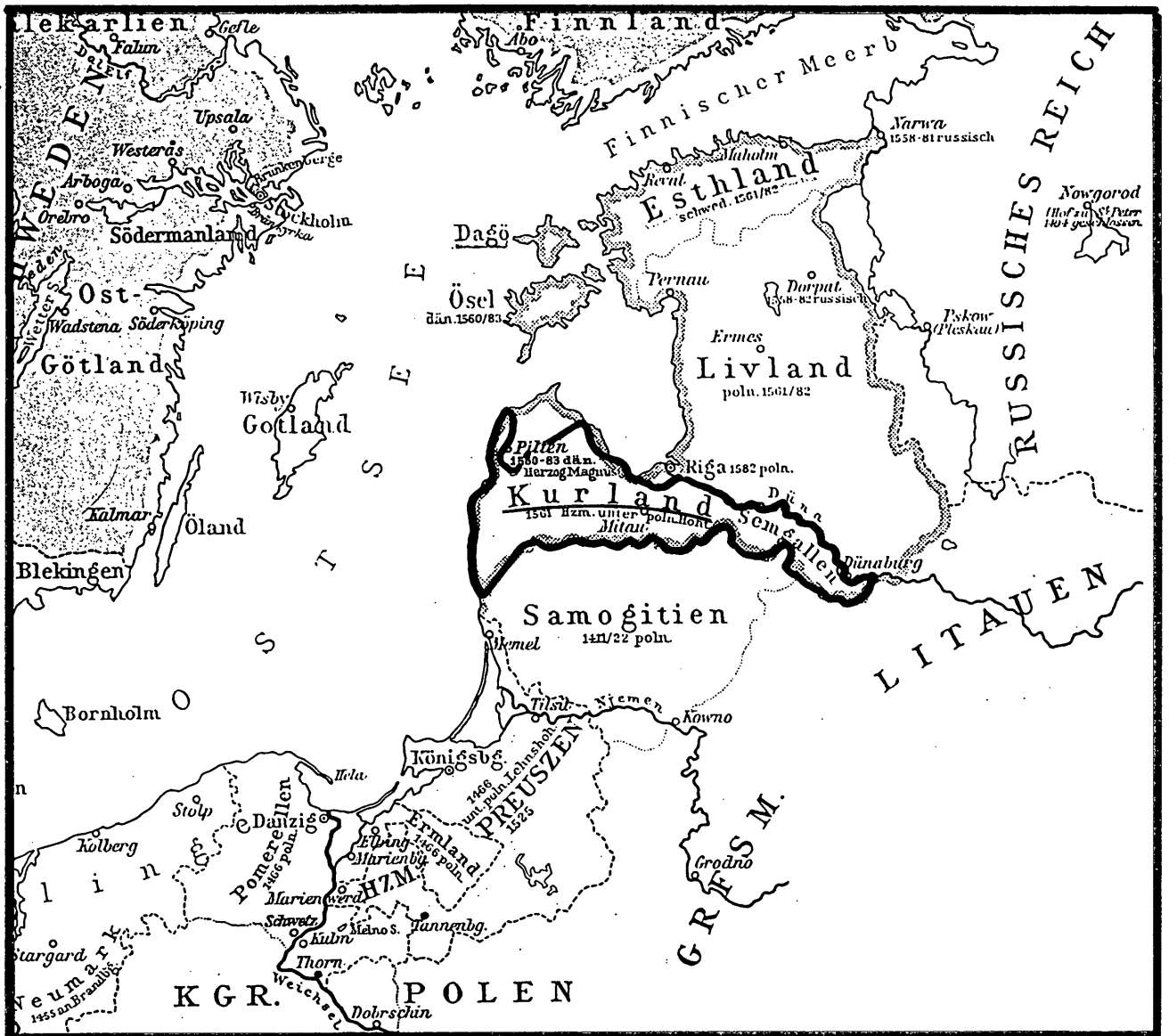
Königsegg-Aulendorf



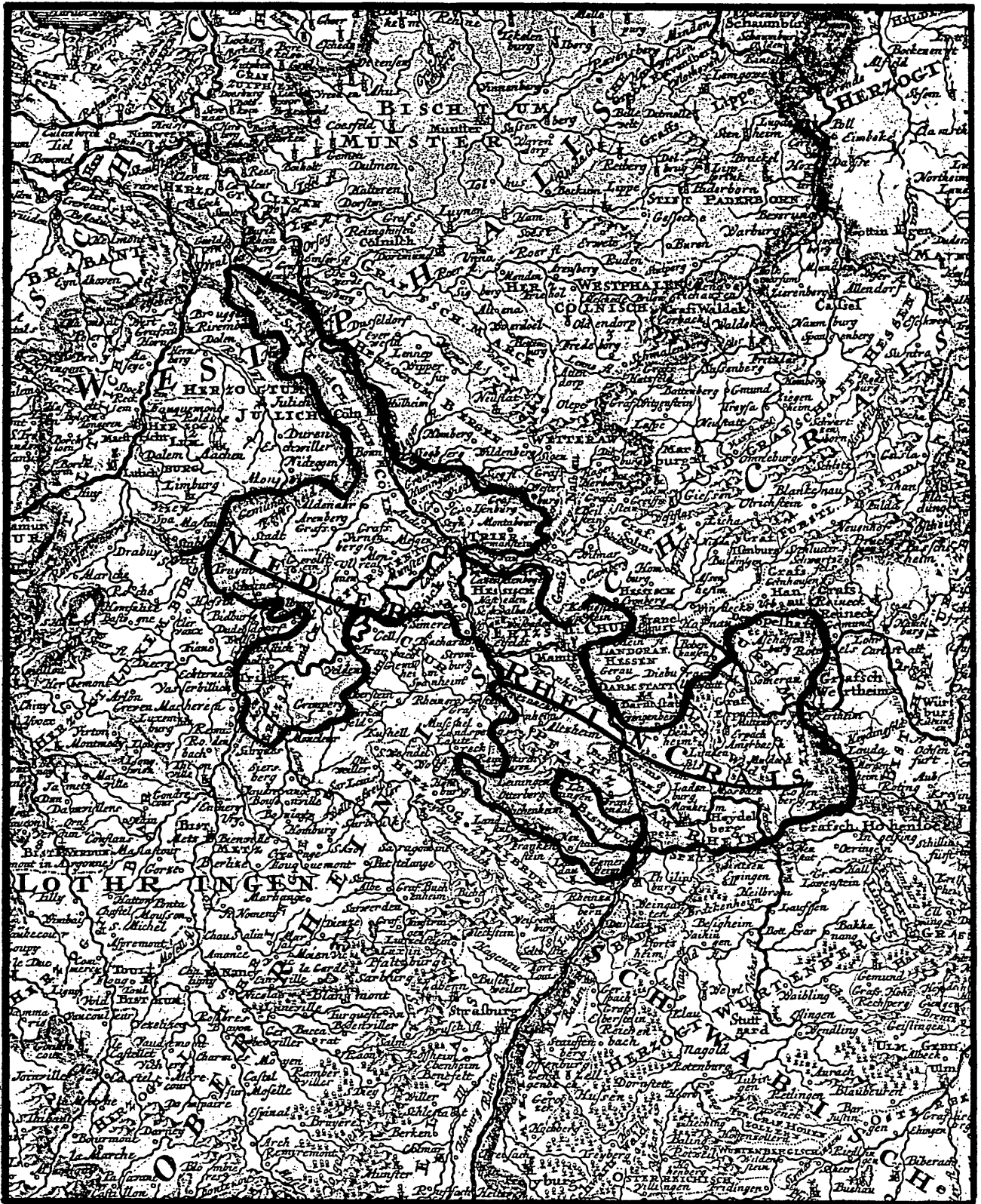
Visscher, N., S(ancti) R(omani) I(mperii) Sueviae circulum atque ducatus, 1690/1700
 Königsegg-Rothenfels



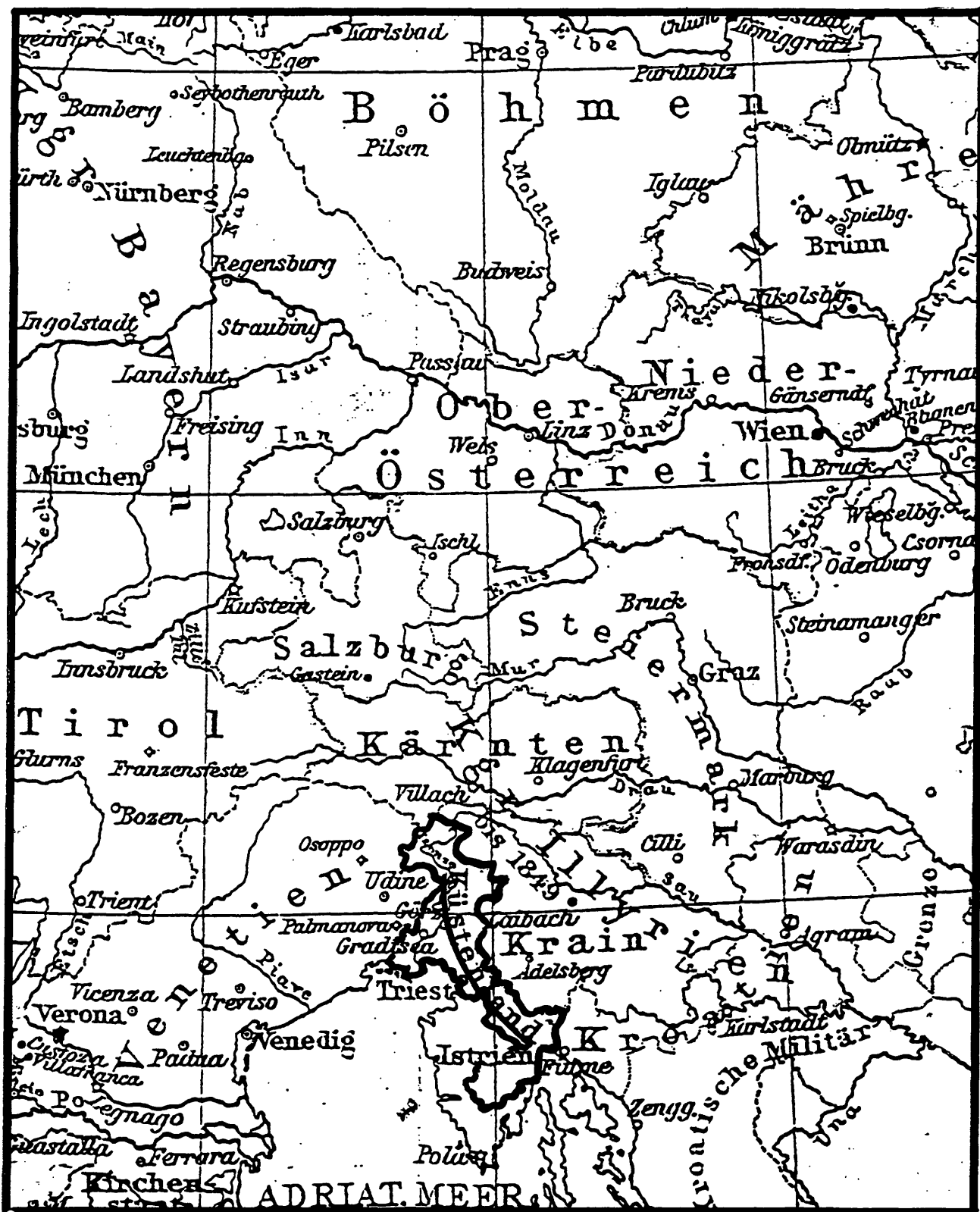
Homann, J. B., Archiepiscopatus et Electoratus Coloniensis, 1710
 Kornelimünster



Putzger 28. A. 1904, 18 a
Kurland 14. Jh.



Homann, J. B., Imperium Romano Germanicum ...
Kurrheinischer Reichskreis 18. Jh.



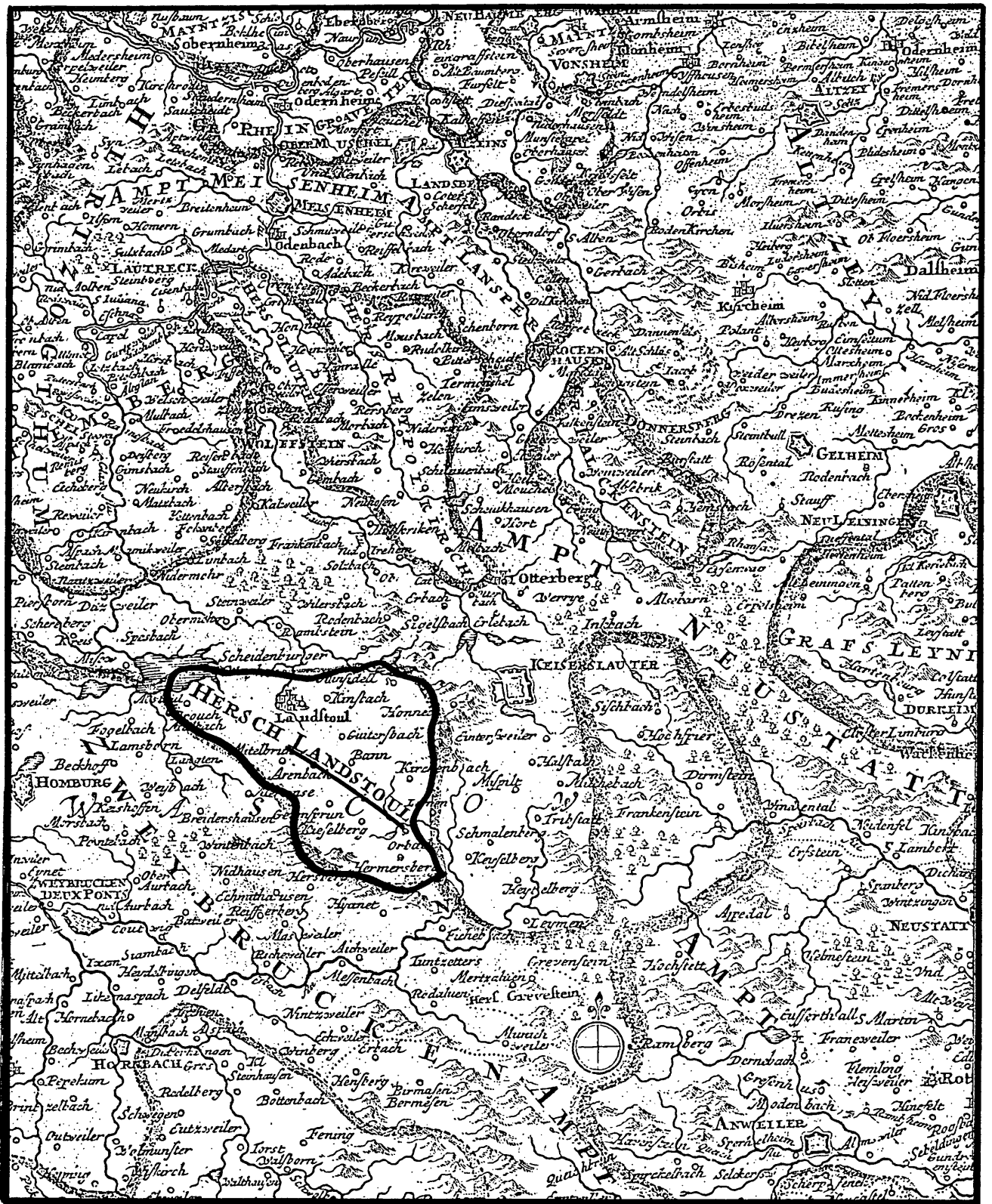
Putzger 36. A. 1913, 28

Küstenland 1815 - 1866



Putzger 28. A. 1904, 21

Landau 1547

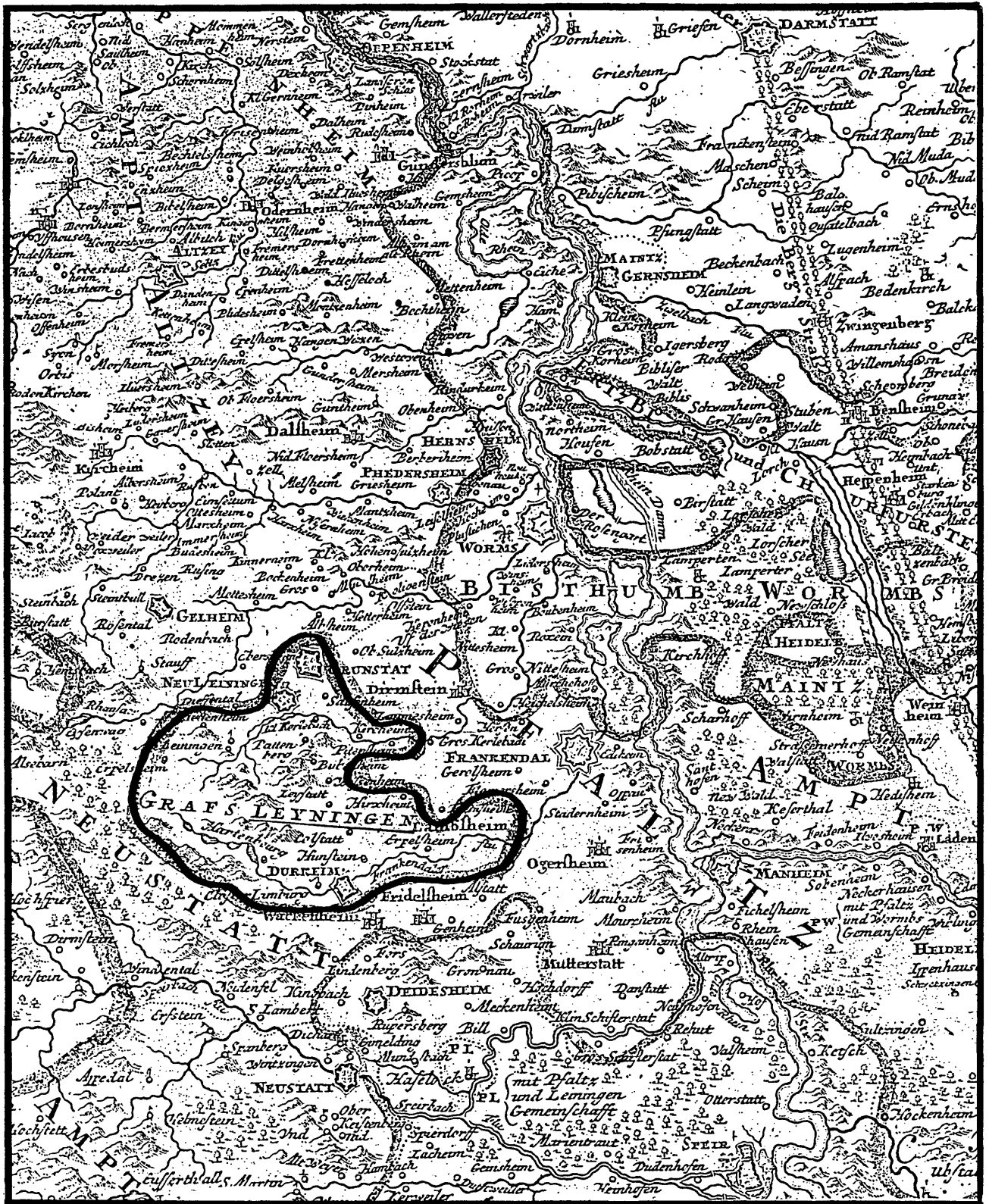


Homann, J. B., Exactissima Palatinatus ad Rhenum ...
Landstuhl 18. Jh.



Homann, J. B., Circulus Saxoniae inferioris 1714

Lauenburg

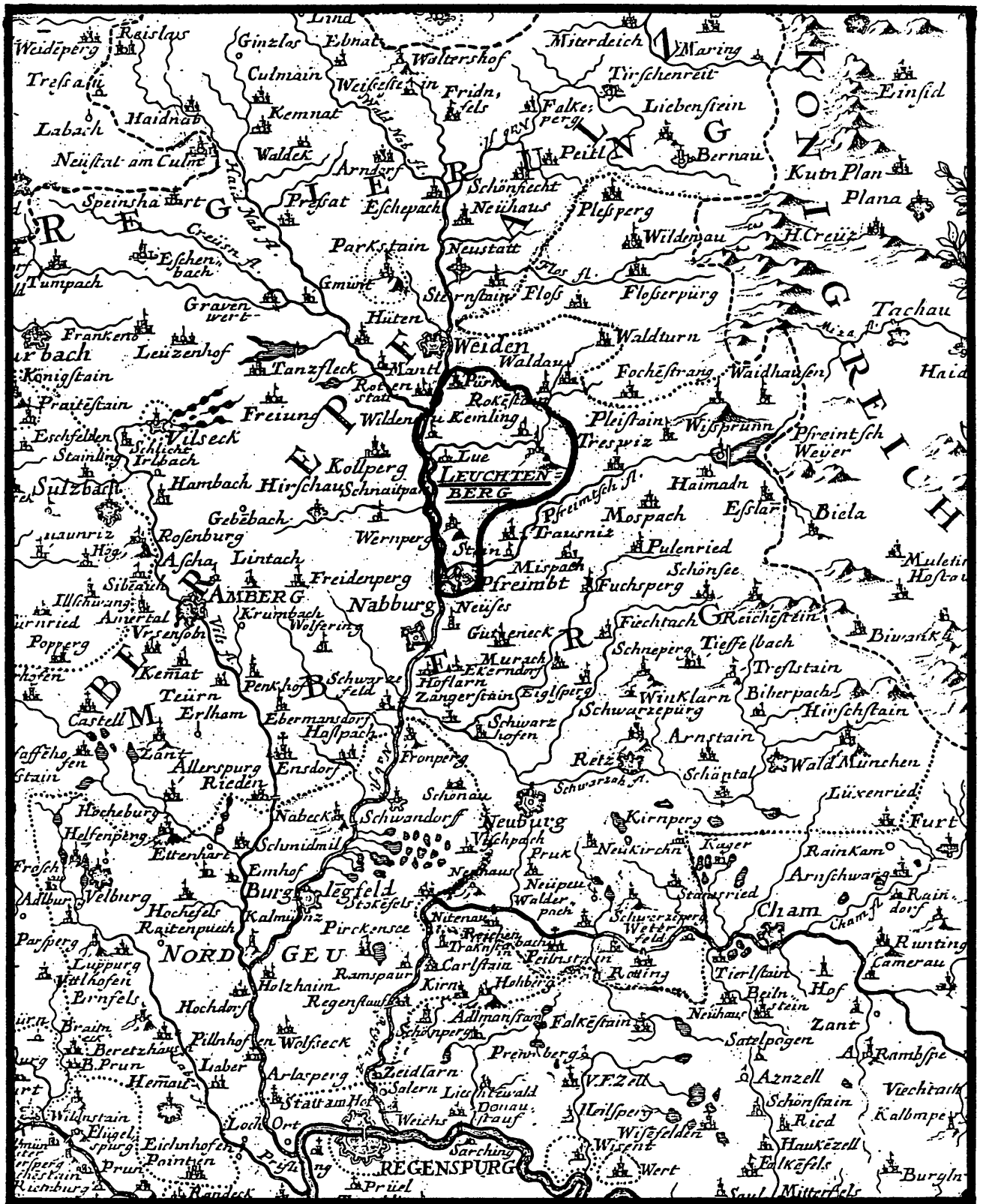


Homann, J. B., Exactissima Palatinatus ad Rhenum ...

Leiningen 18. Jh.

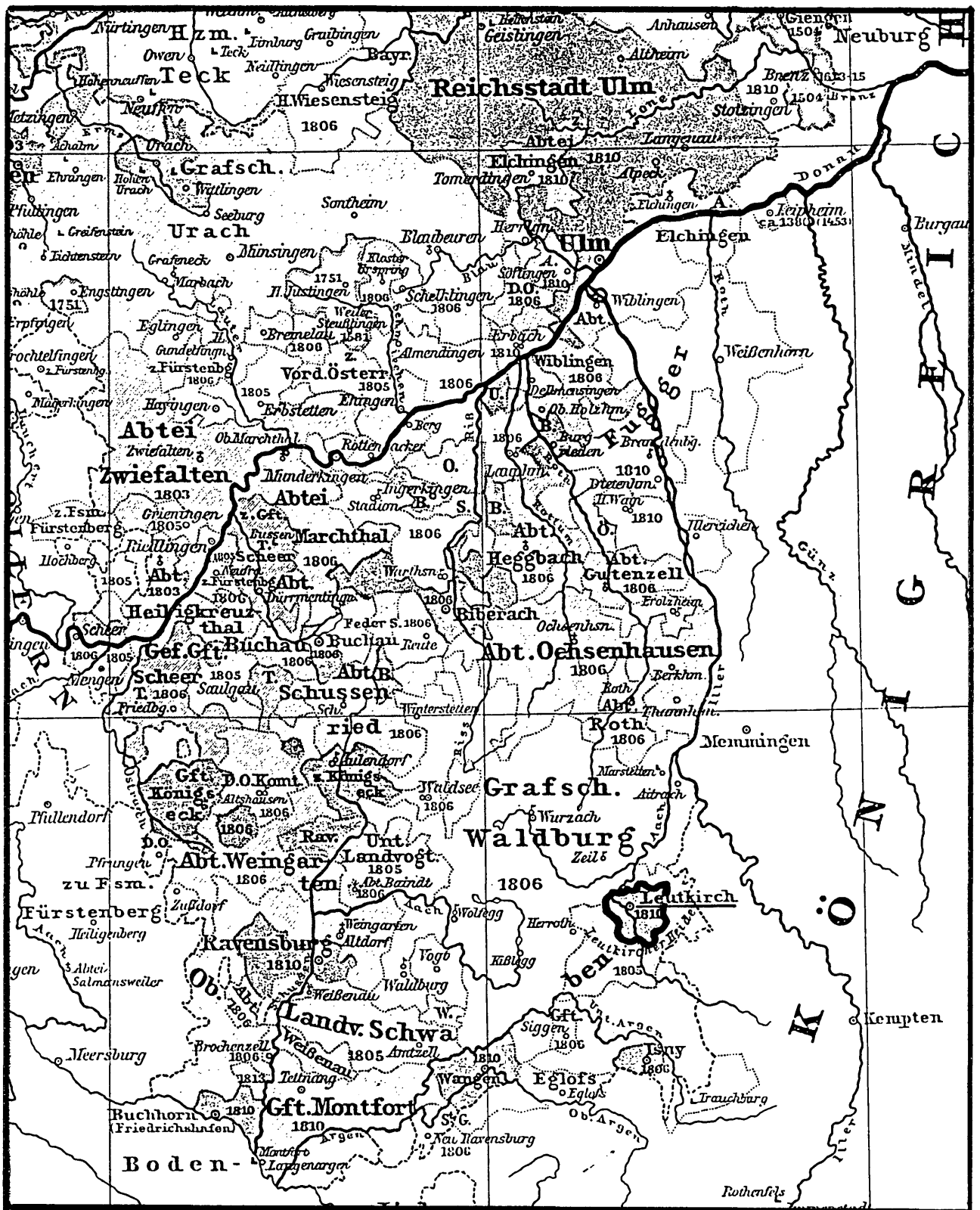


Lettland 1918 - 1937



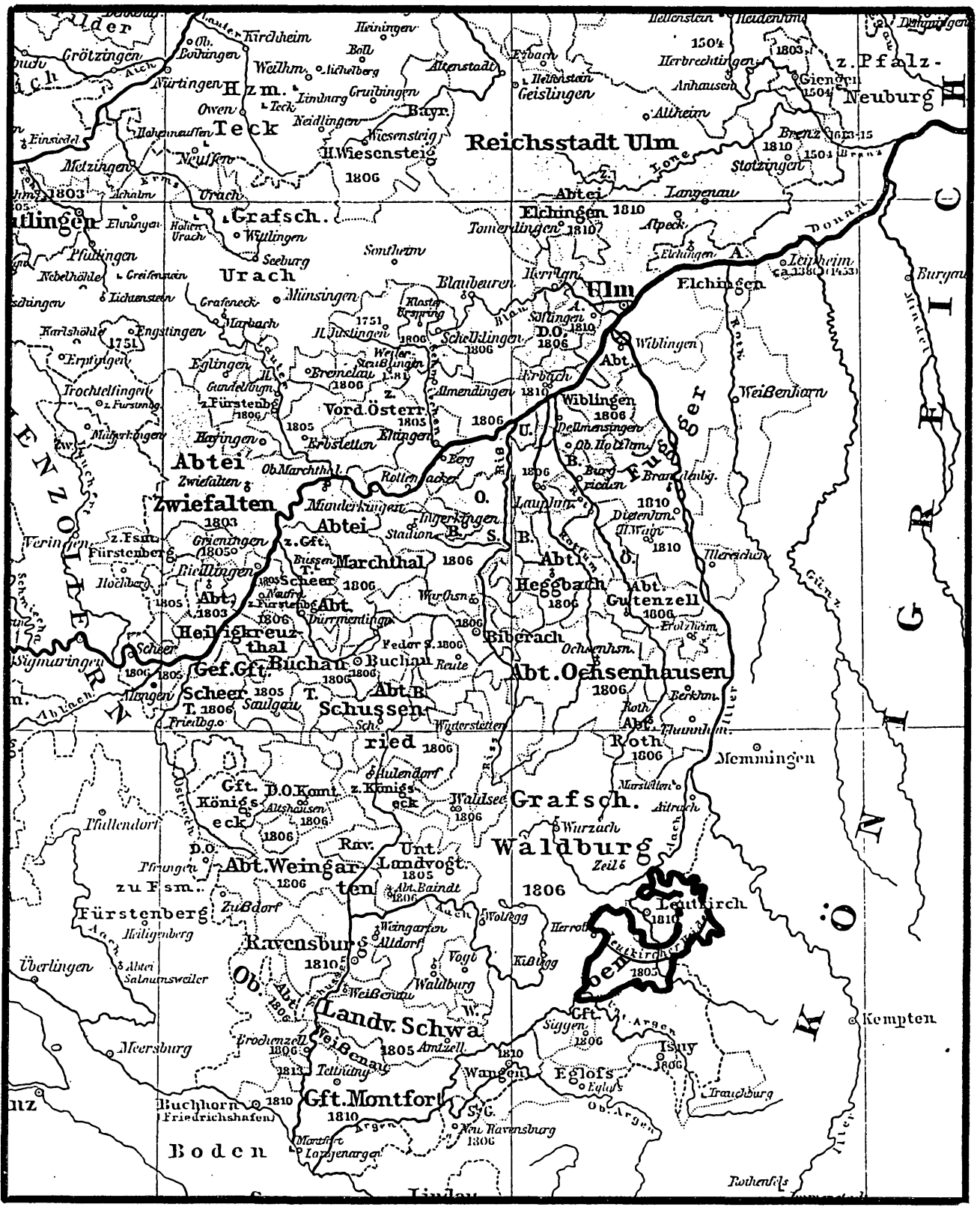
Lotter, T. C., Circulus Bavaricus ...

Leuchtenberg 18. Jh.




Putzger 30. A. 1906, 35

Leutkirch 1789



Putzger 28. A. 1904, 35
 Leutkircher Heide 1789



Stieler, A., Handatlas, 9. A. 1907, Nr. 14
Liechtenstein



Putzger 28. A. 1904, 37

Limburg (Grafschaft) 1789



Putzger 28. A. 1904, 37
 Limburg (Herzogtum) 1789



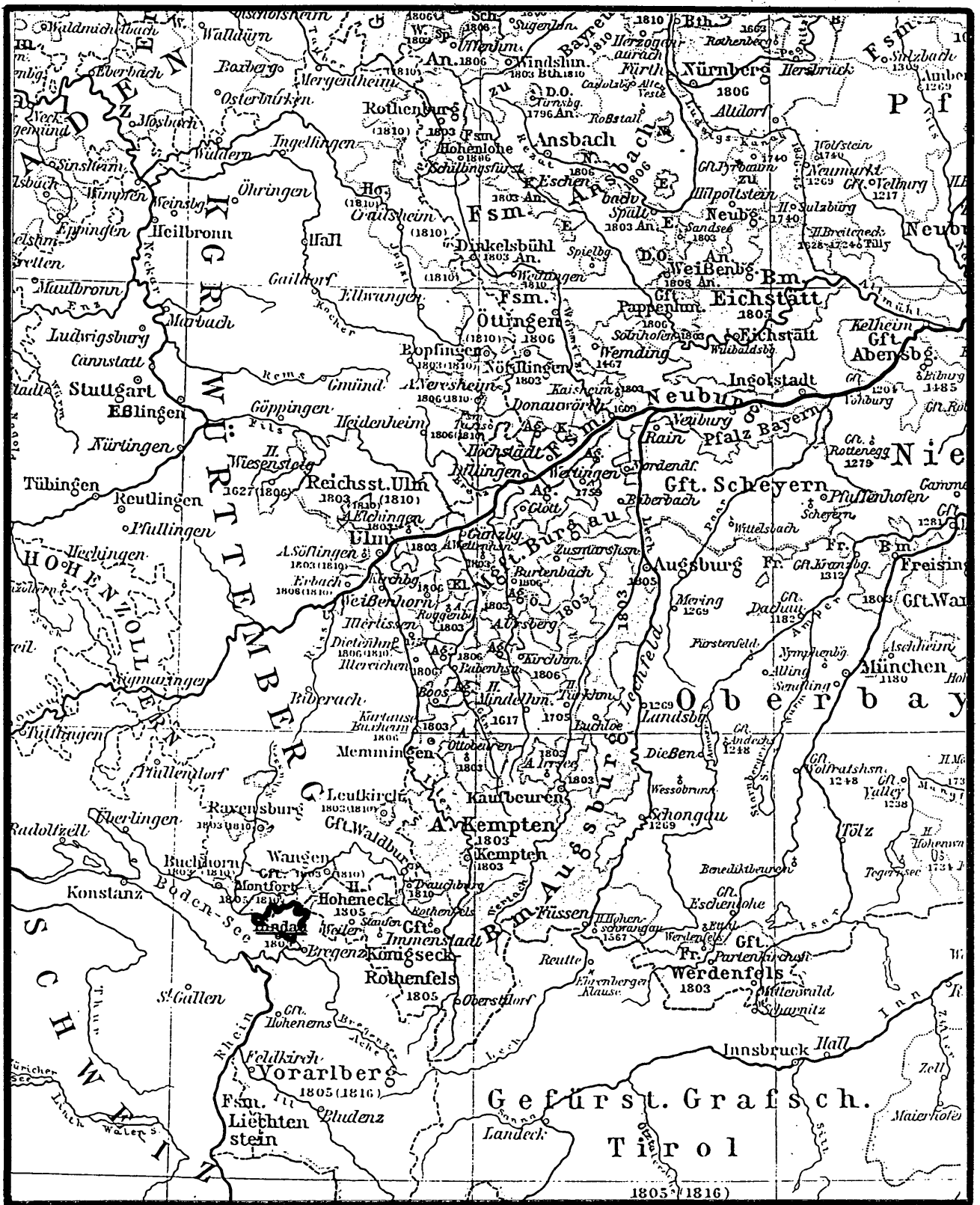
Homann, J. B., Ducatus Franciae orientalis ..., 1720 ff.

Limpurg (teilweise)



Homann, J. B., Ducatus Franciae orientalis ..., 1720 ff.

Limpurg-Speckfeld



Putzger 28. A. 1904, 33

Lindau 1777



Seutter, M., Electoratus Hanoverani ...

Lippe 18. Jh.



Blaeu, G., Europa recens descripta
Litauen 17. Jh.



Putzger 28. A. 1904, 37

Lommersum 1789

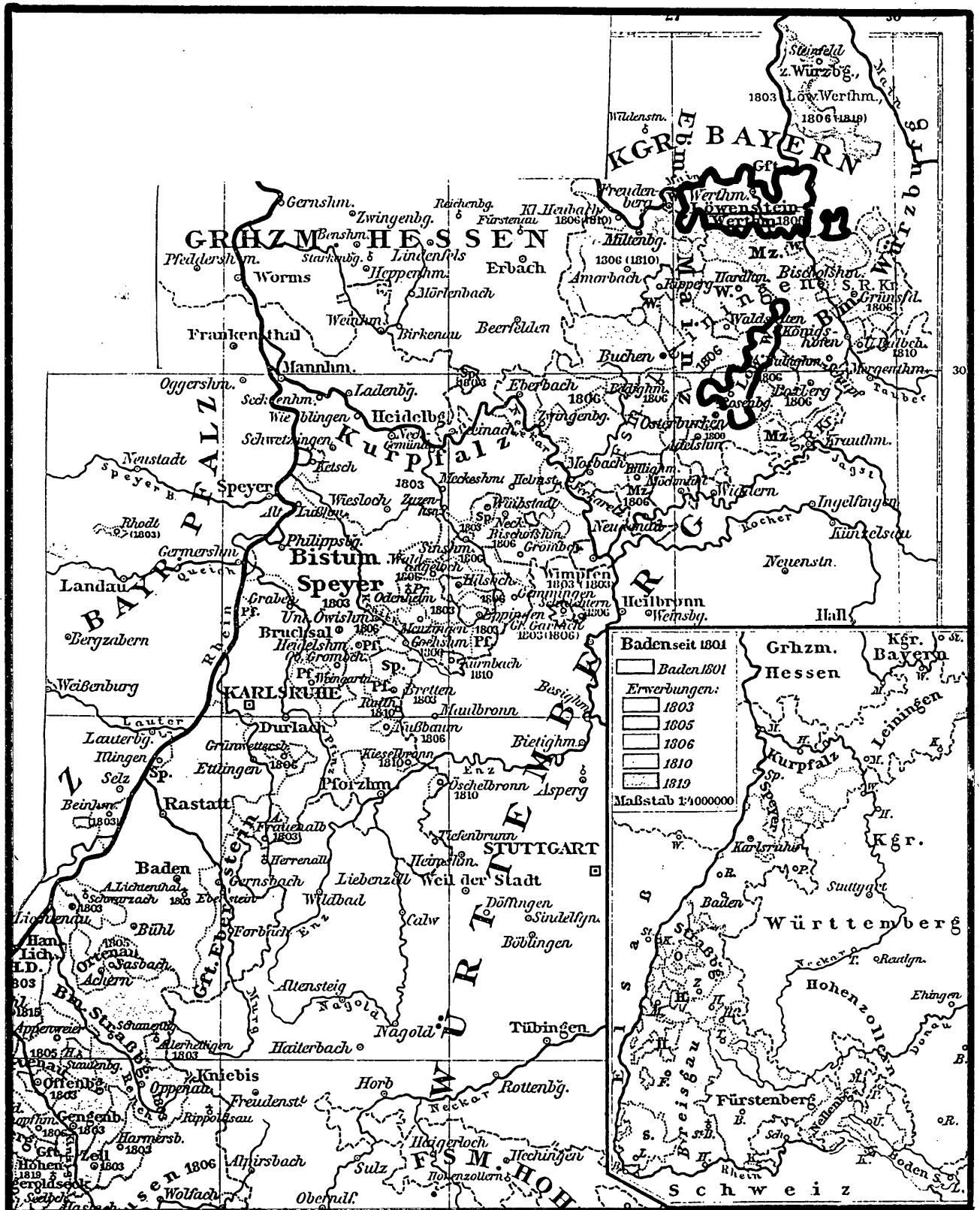


Homann, J. B., Superioris et Inferioris Ducatus Silesia ...
 Loslau 18. Jh.

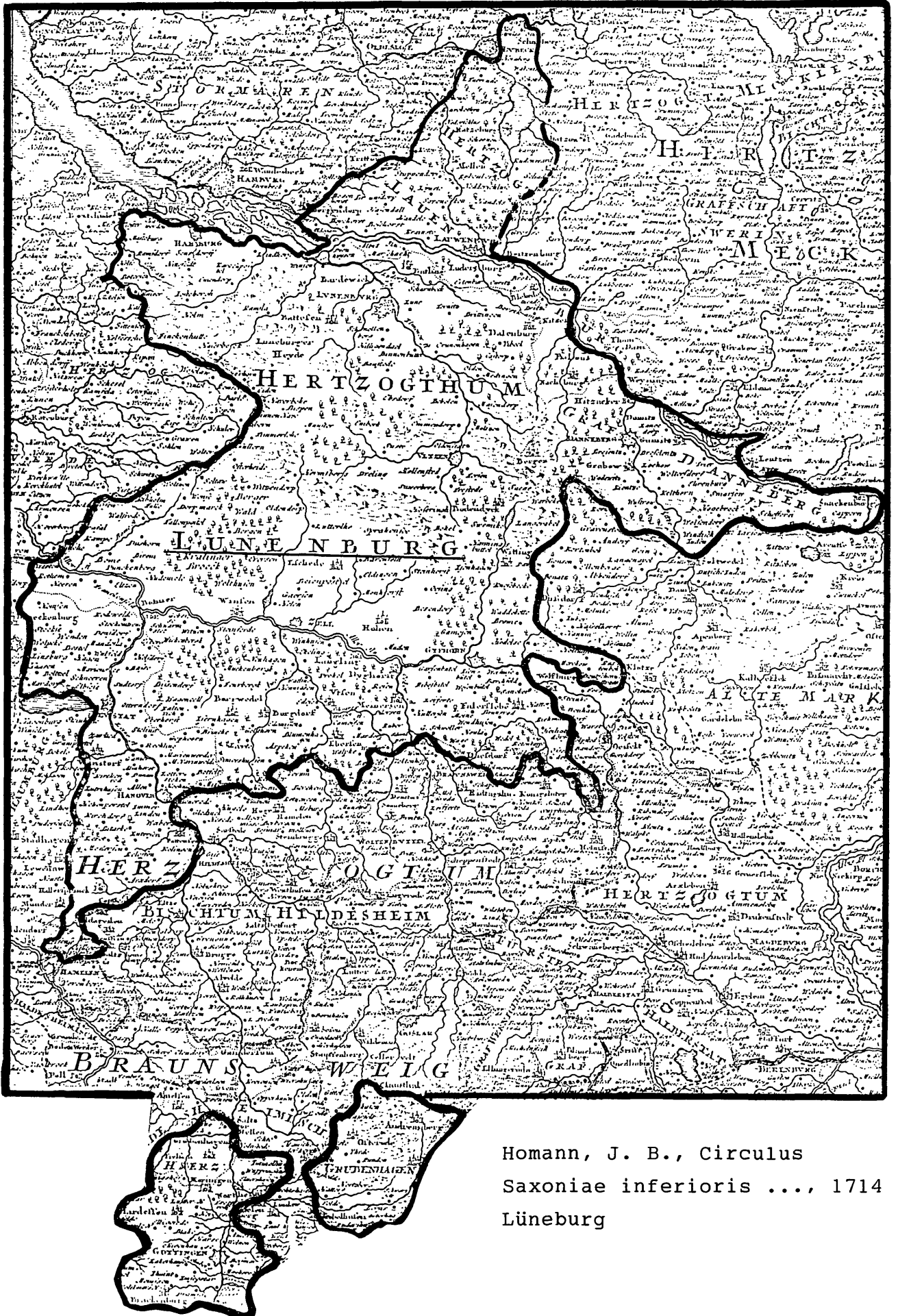


Putzger 36. A. 1913, 15

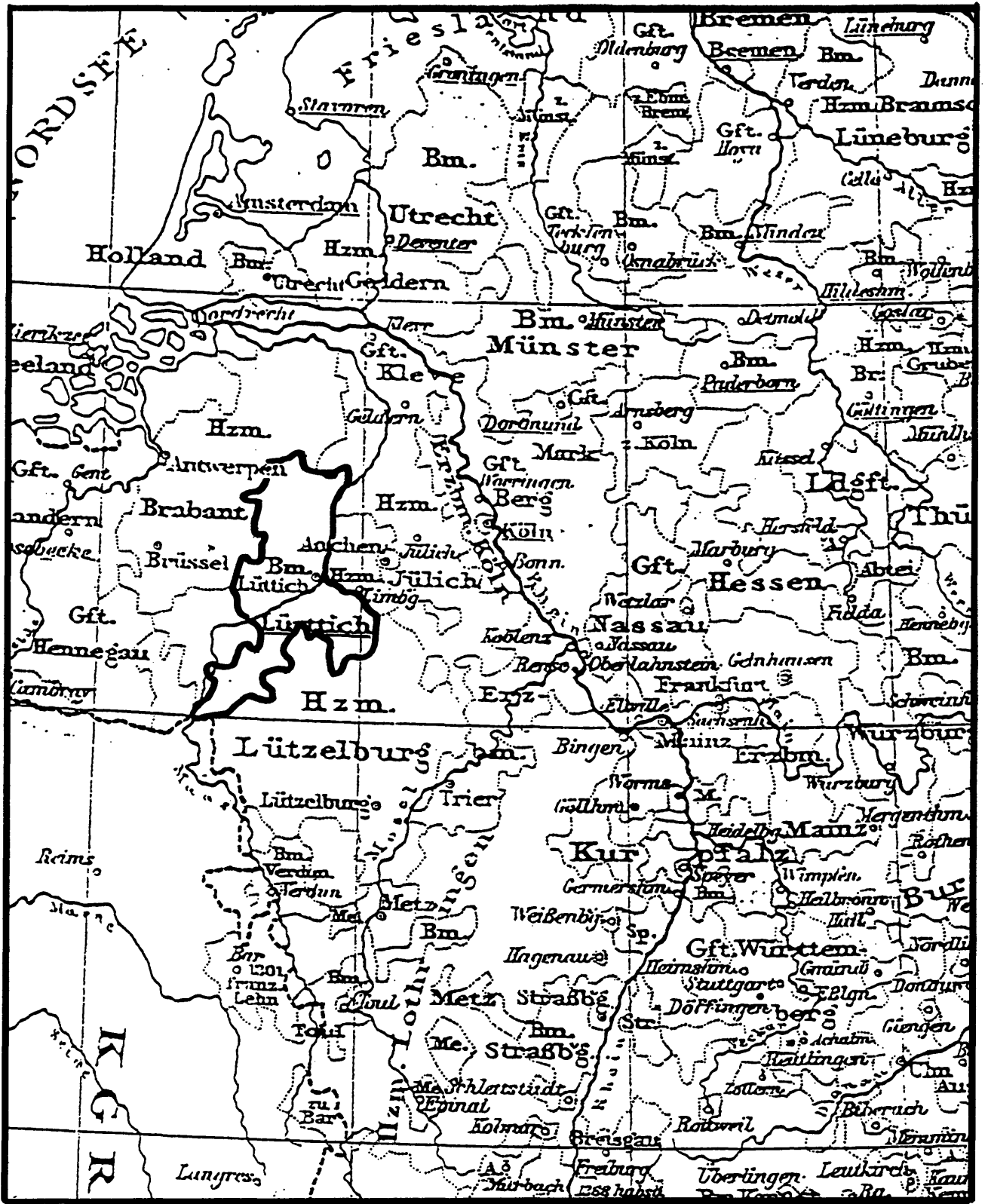
Lothringen (Zeit der sächsischen und fränkischen Kaiser)



Putzger 28. A. 1904, 34
 Löwenstein-Wertheim 1771

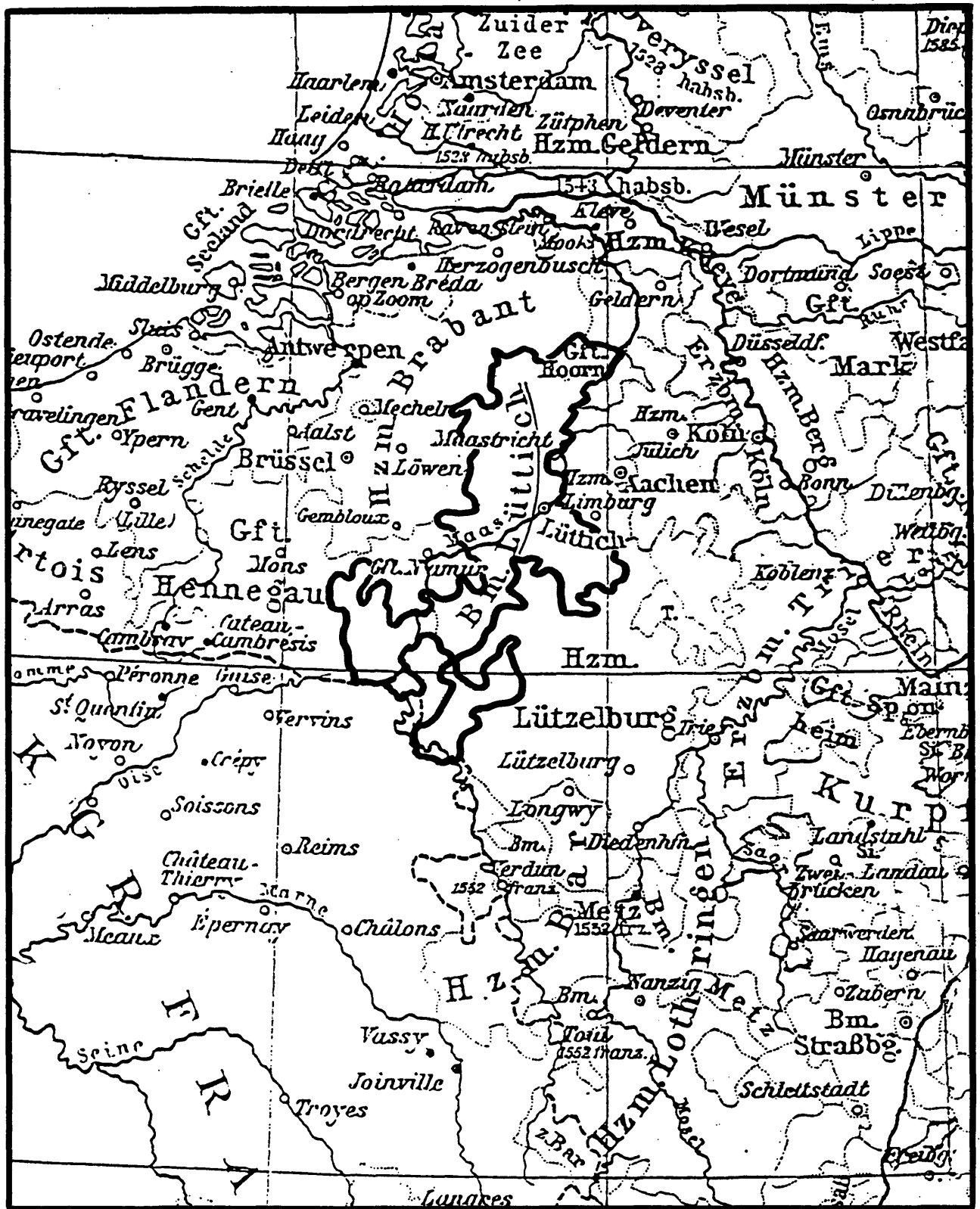


Homann, J. B., Circulus
Saxoniae inferioris ... 1714
Lüneburg



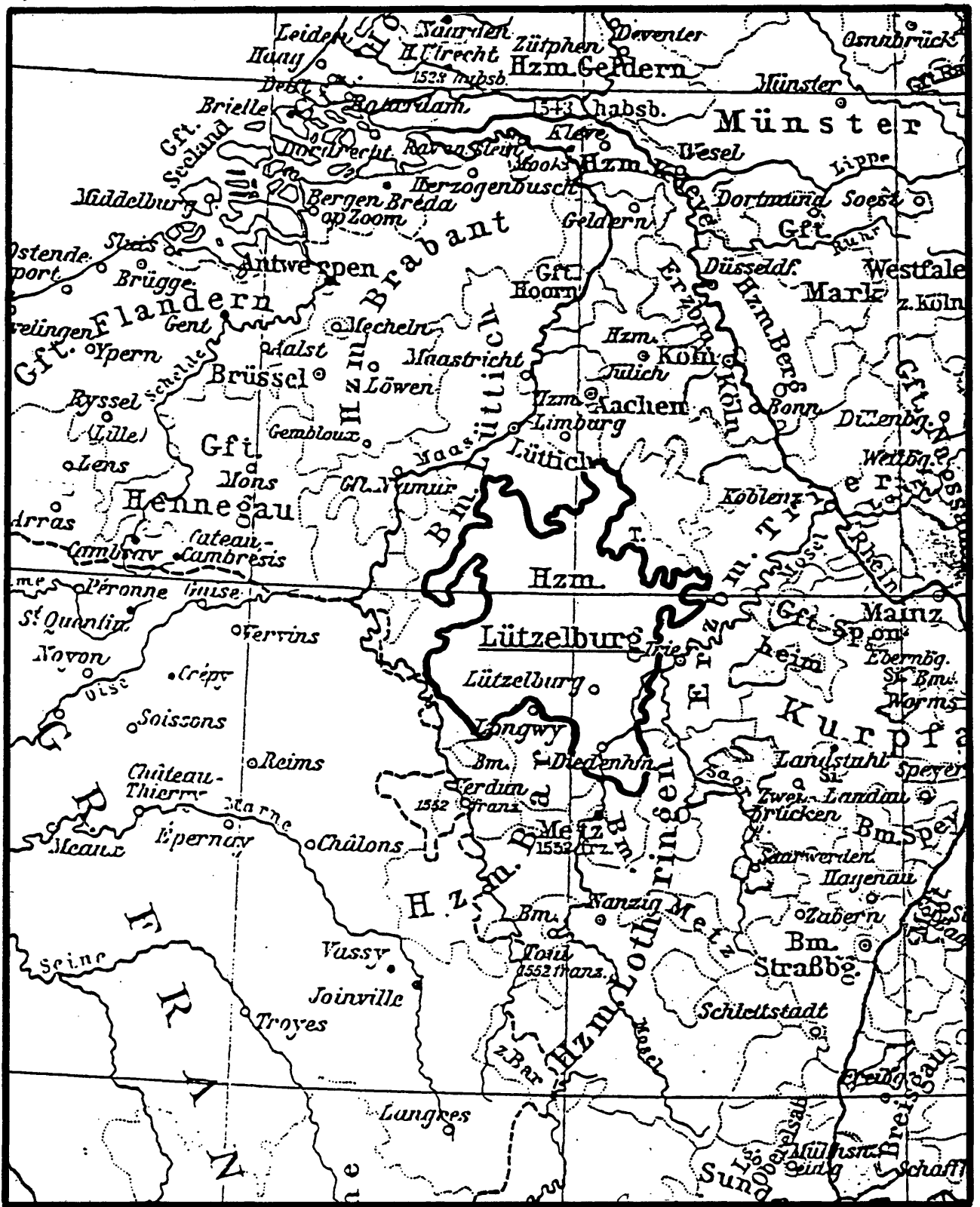
Putzger 36. A. 1913, 18

Lüttich 1378



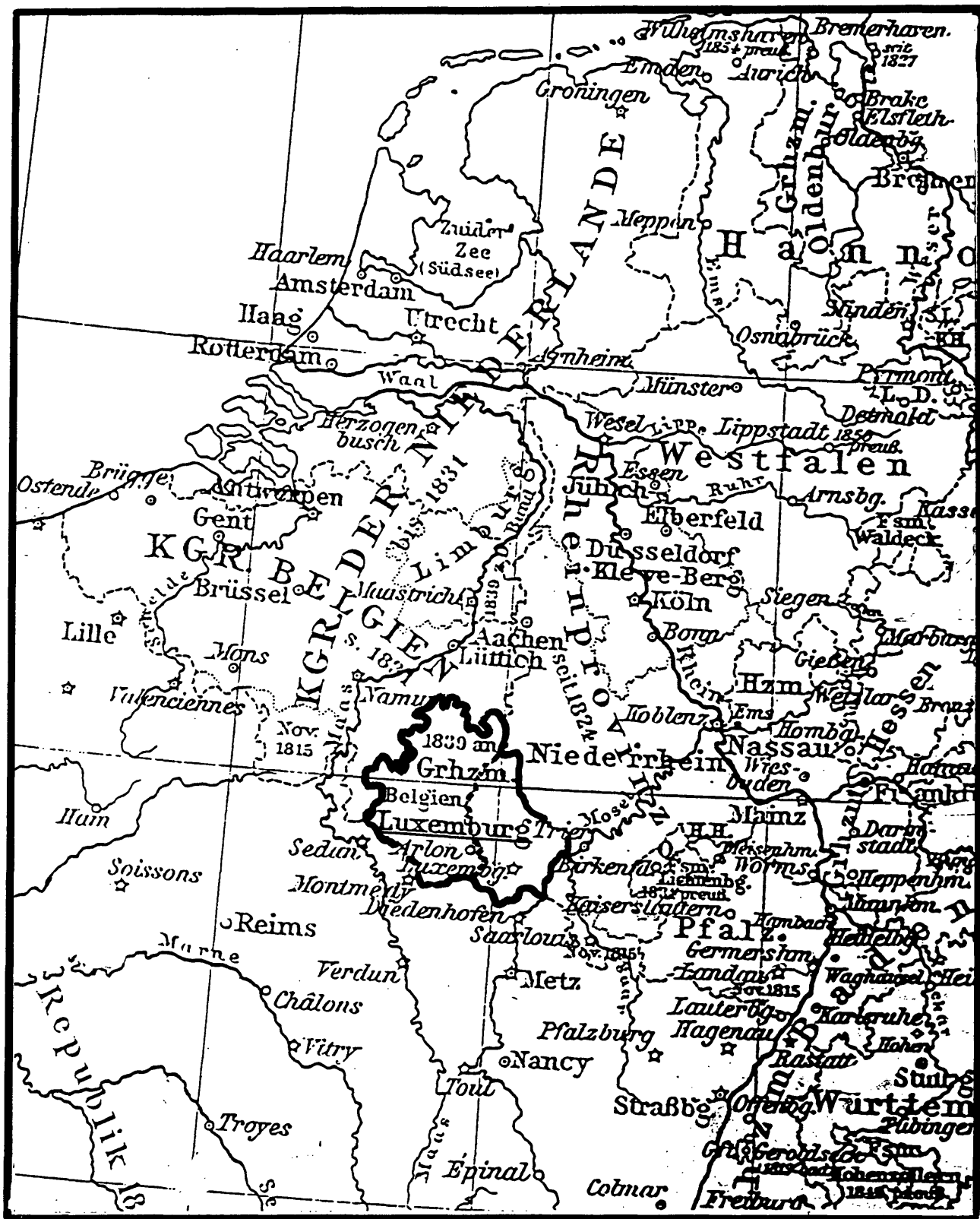
Putzger 36. A. 1913, 21

Lüttich 1547



Putzger 36. A. 1913, 21

Luxemburg (um 1547)



Putzger 36. A. 1913, 28

Luxemburg 1815 - 1839

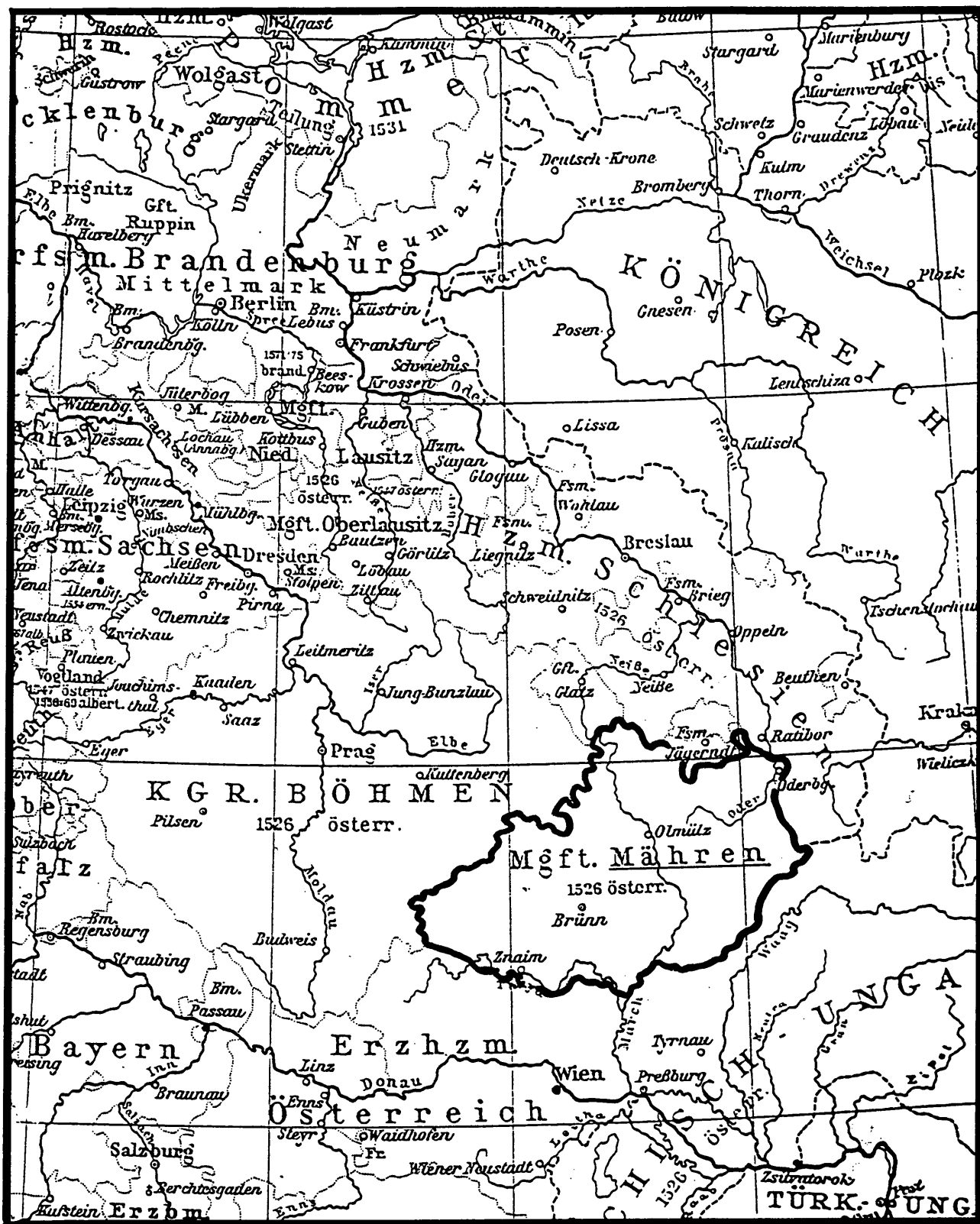


Mayer, T., Helvetia Tredecim Statibus Liberis ... , 1751

Luzern

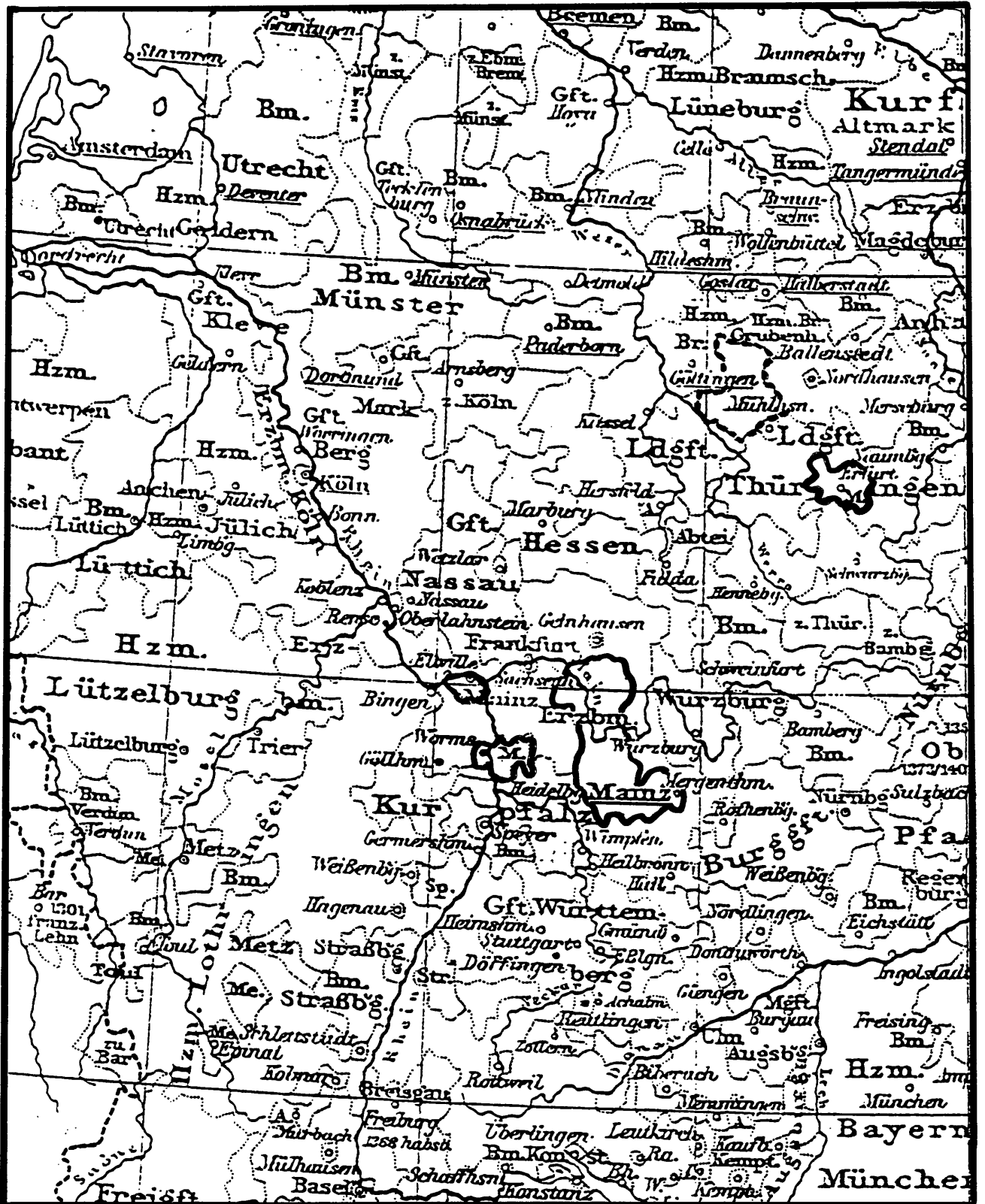


Homann, J. B., Circulus Saxoniae inferioris ..., 1714
Magdeburg



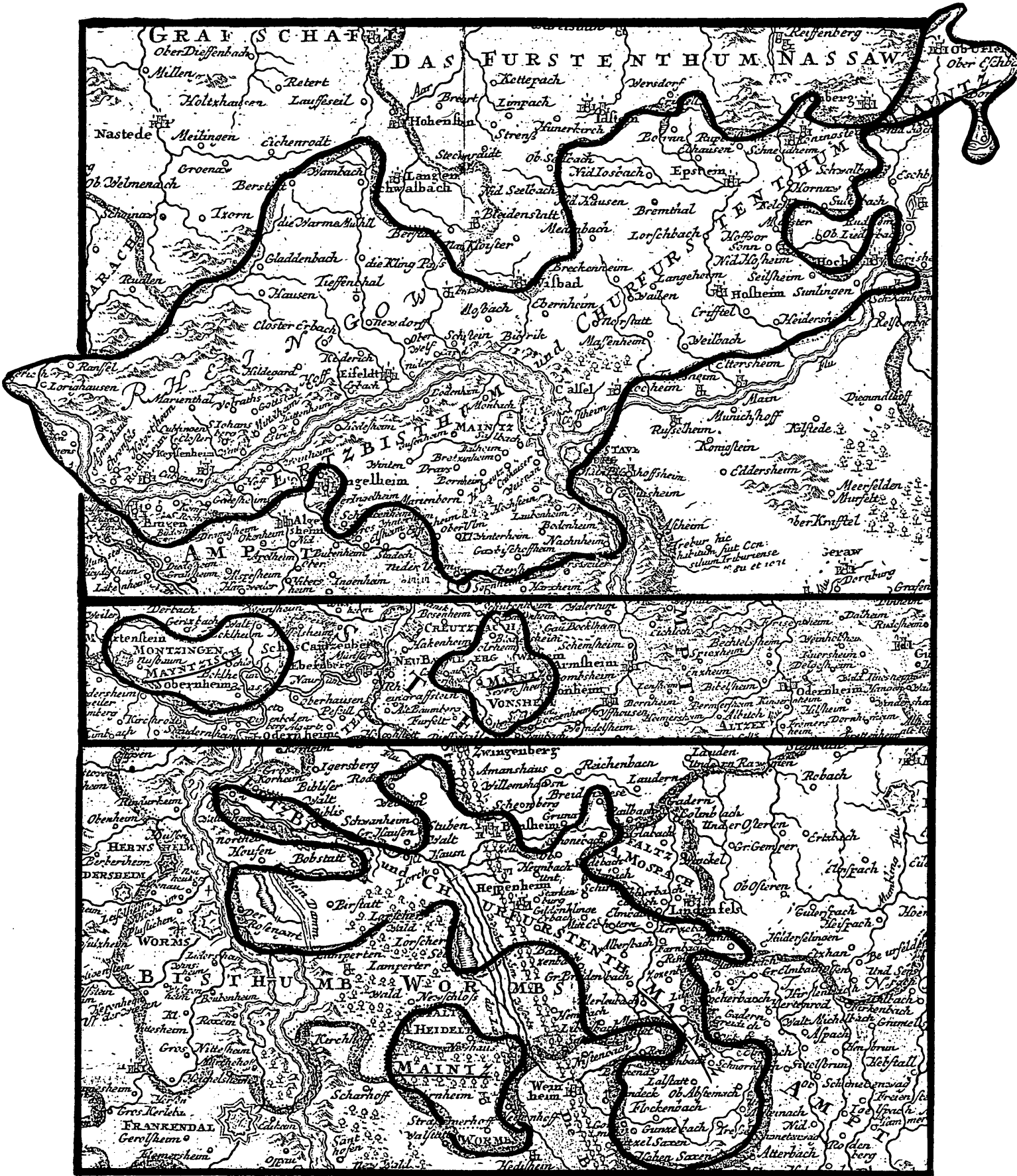
Putzger 36. A. 1913, 21

Mähren 1547



Putzger 36. A. 1913, 18

Mainz 1378



Homann, J. B., Exactissima Palatinatus ad Rhenum ...
 Mainz (teilweise) 18. Jh.



Putzger 28. A. 1904, 37

Manderscheid 1789



Blaeu, G., Dominio Veneto nell' Italia
Mantua 17. Jh.

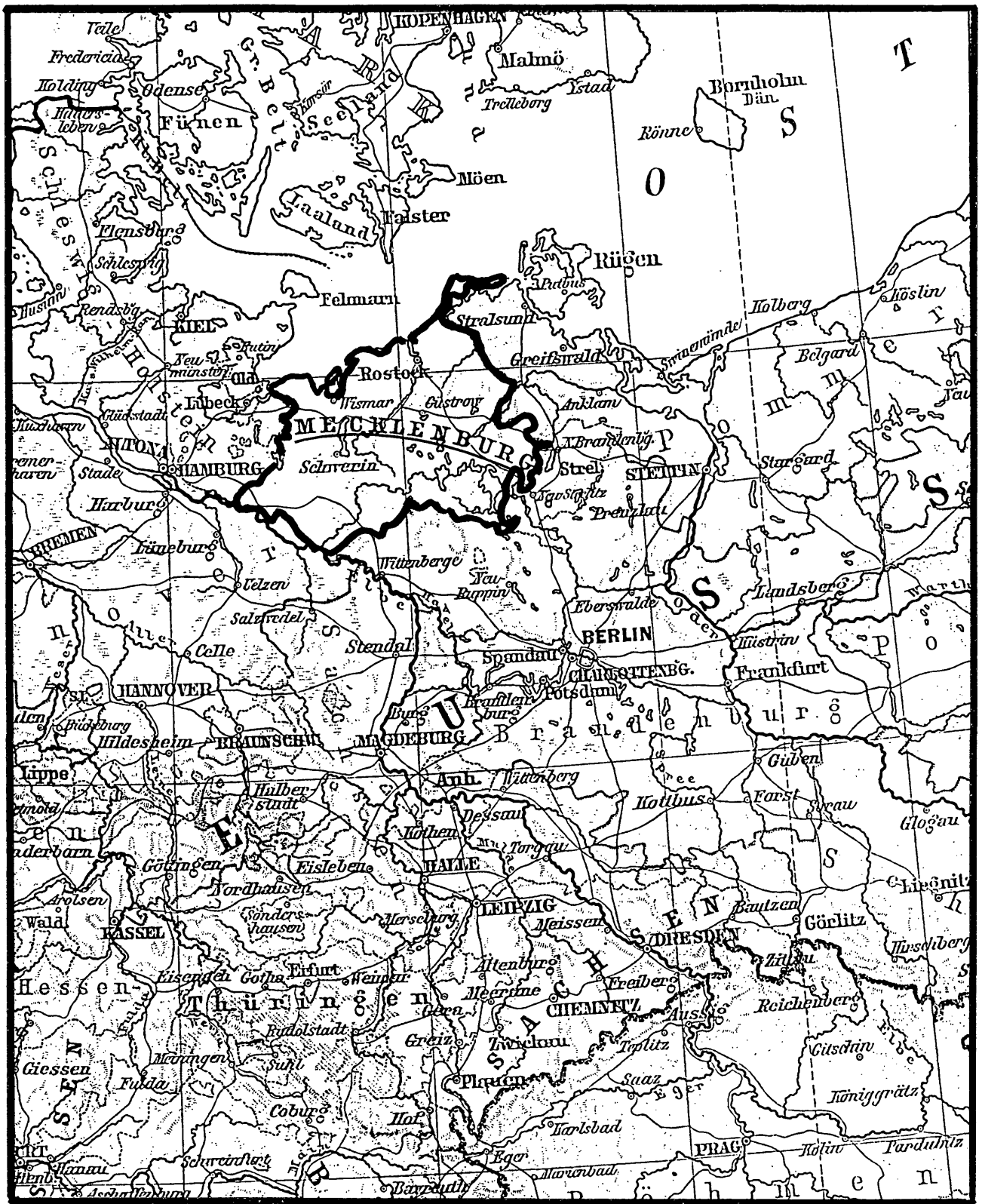


Homann, J. B., *Circulus Mecklenburgici ...*, 1714
Mecklenburg



Putzger 36. A. 1913, 27

Mecklenburg 1812



Diercke 39. A. 1903, 135
Mecklenburg-Schwerin

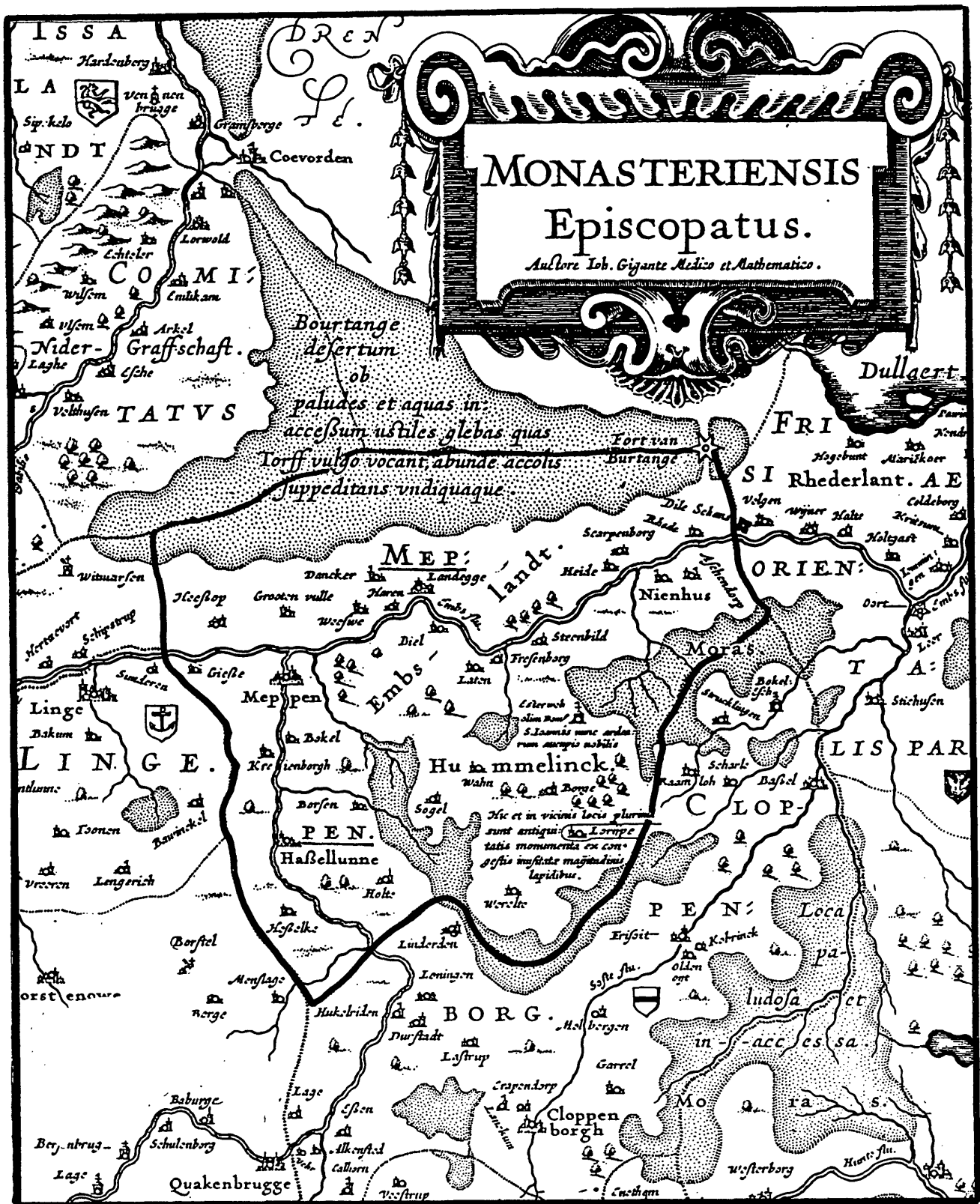


Memelgebiet (1920)



Putzger 28. A. 1904, 35

Mengen 1789

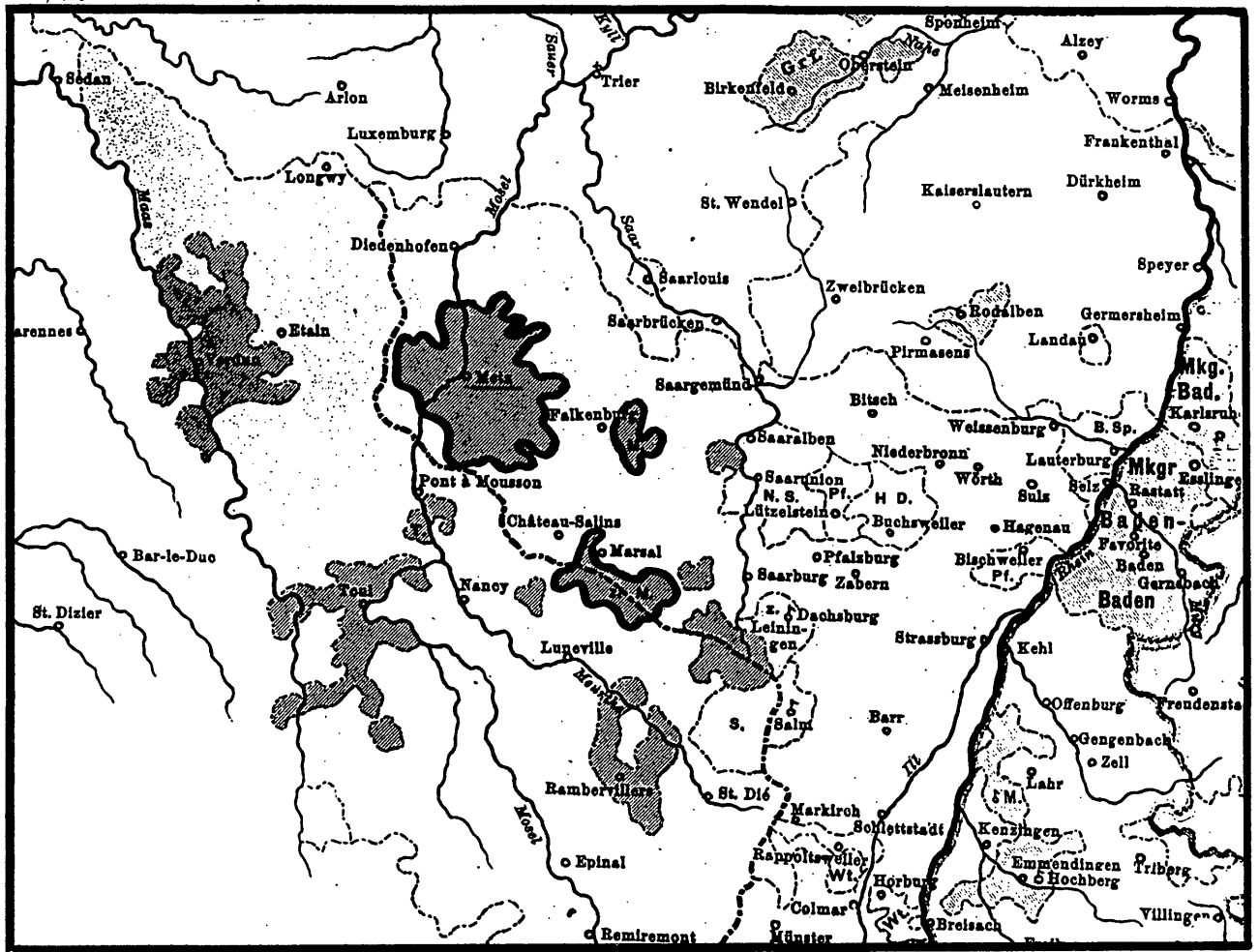


Gigas, J., Monasteriensis Episcopatus
 Meppen 17. Jh.



Putzger 30. A. 1906, 37
Merseburg (Hochstift) 1789

Karten und Skizzen aus der Zeit der Besetzung der G. Saar, Elsaß, Metz, etc.
 VI. Band der Historischen Karte von
 von Prof. Dr. Eduard Rothert
 1902
 II. R. Baden, W. Metz, in der Neuzeit
 A. Metz 19?

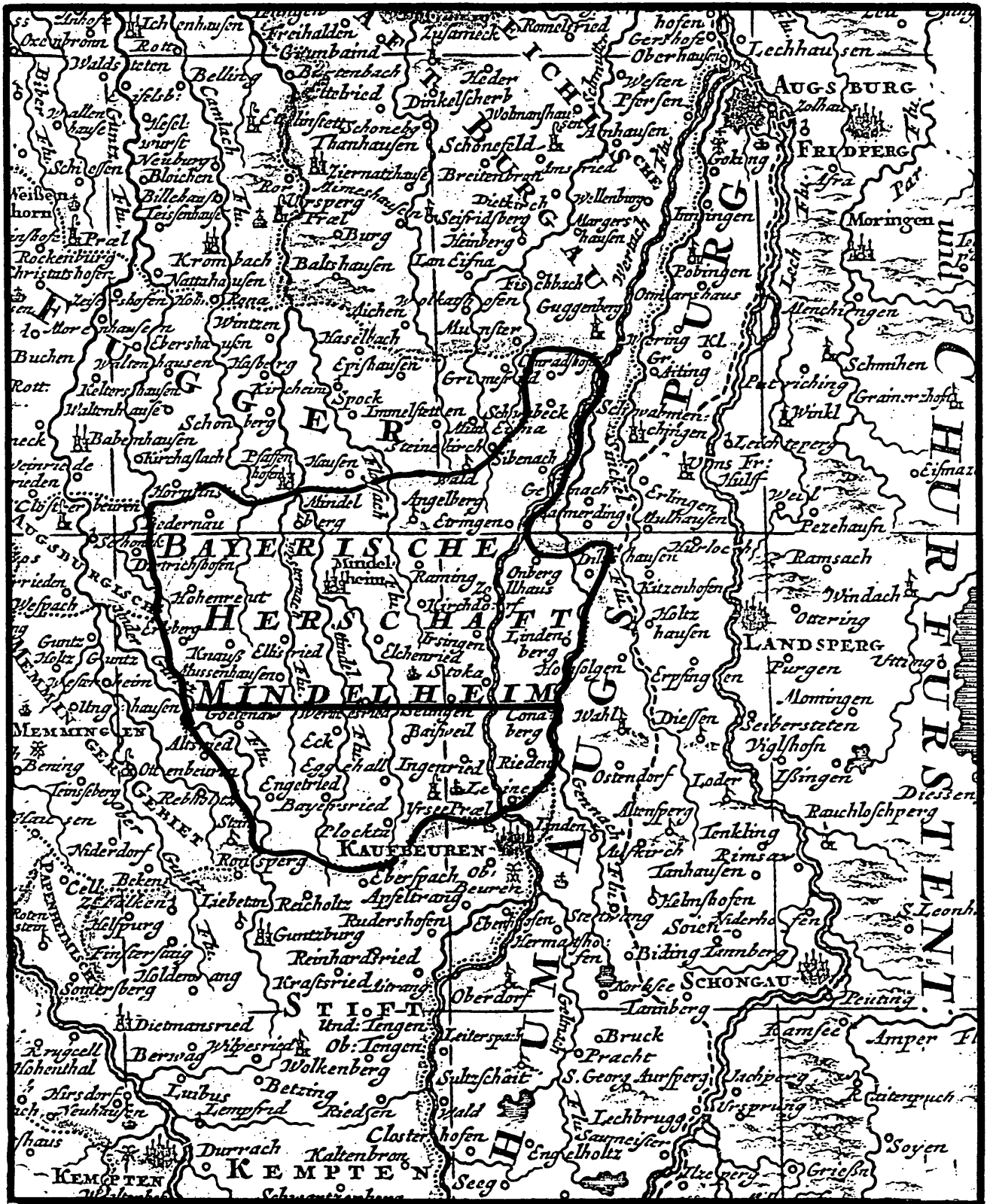


Rothert, VI, 2, 12, 1902
 Metz 18. Jh.



Putzger 28. A. 1904, 37

Millendonk 1789



Visscher, N., S(ancti) R(omani) I(mperii) Sueviae circulus atque ducatus, 1690/1700

Mindelheim



Seutter, M., Electoratus Hanoverani ...
 Minden 18. Jh.



Putzger 28. A. 1904, 37

Moers 1789



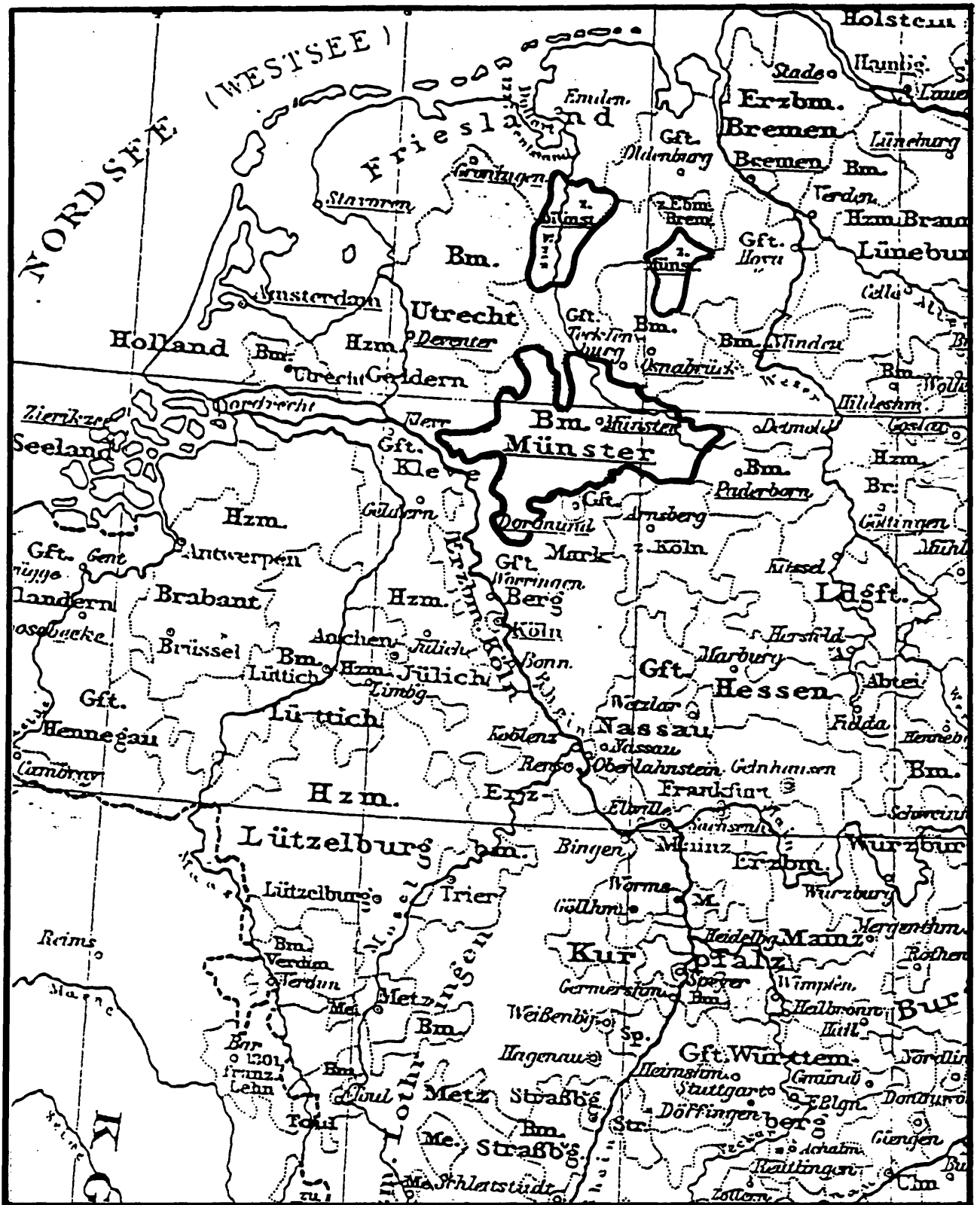
Putzger 28. A. 1904, 21

Mömpelgard 1547



Putzger 28. A. 1904, 37

Mühlhausen 1789

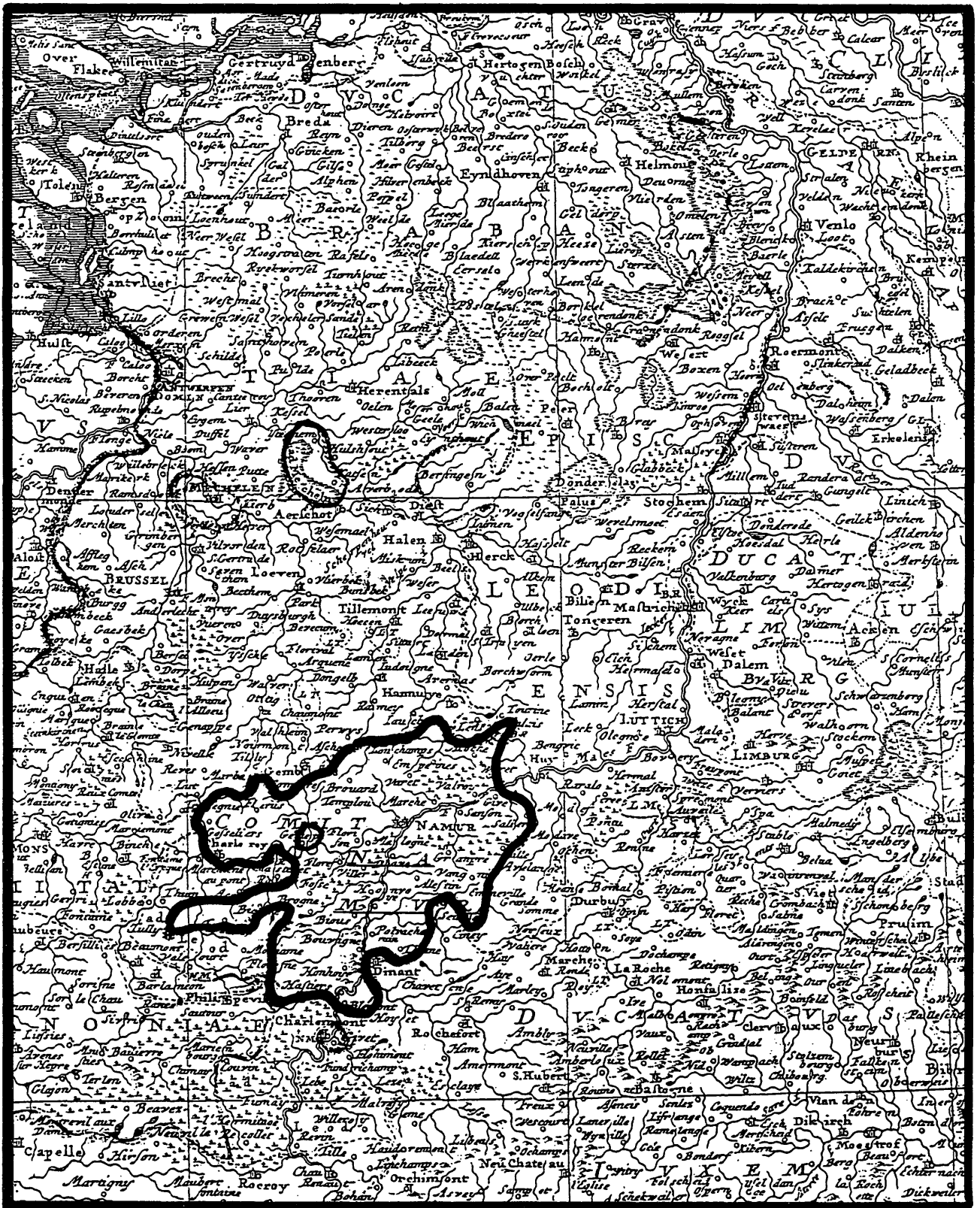


Putzger 36. A. 1913, 18

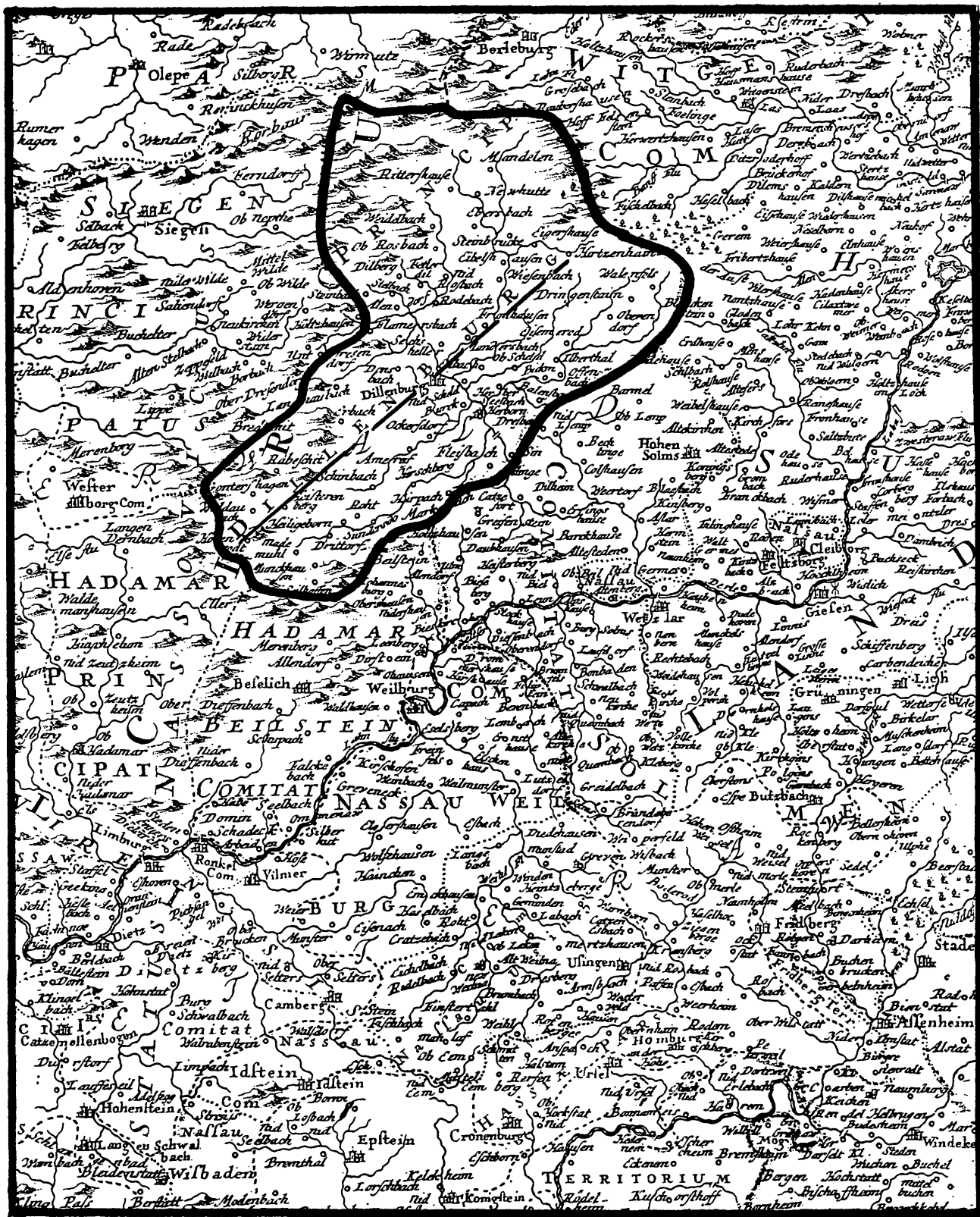
Münster 1378



Homann, J. B., Superioris et Inferioris Ducatus Silesia ...
Münsterberg 18. Jh.

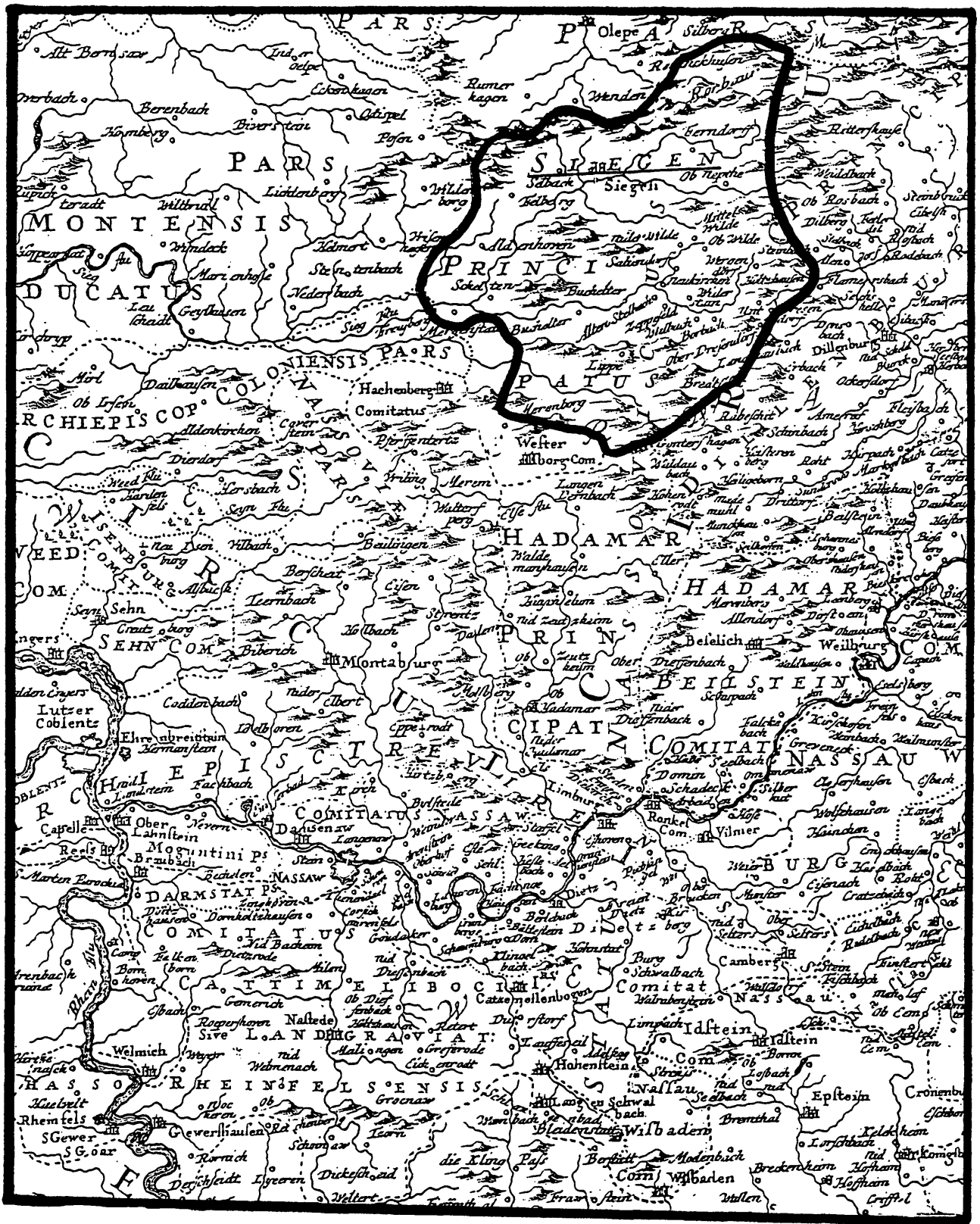


Mayer, T., Belgii Universi seu inferioris Germaniae ..., 1747/8
Namur

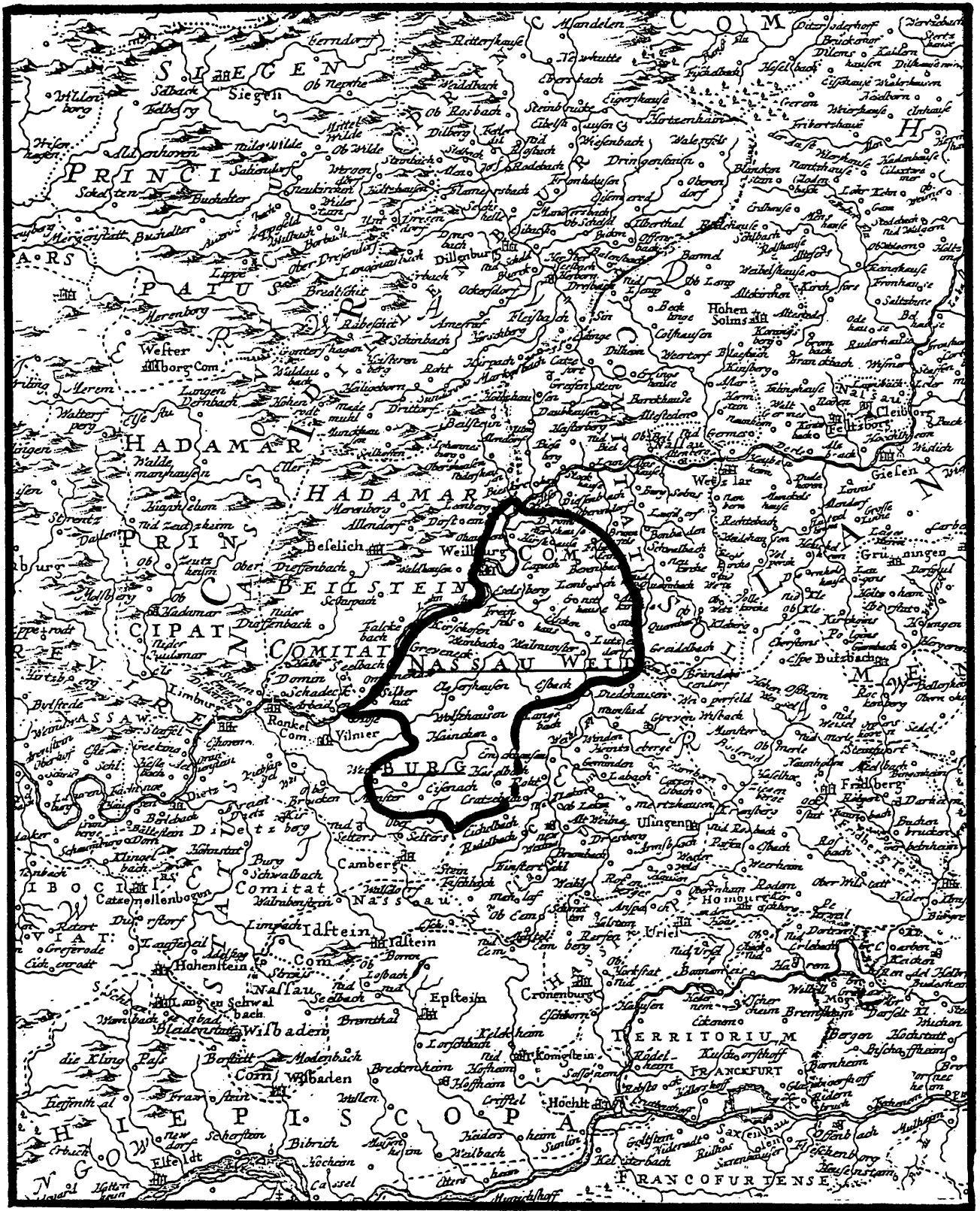


Homann, J. B., S(ancti) R(omani) I(mperii) Circulus Rhenanus Superior ...

Nassau-Dillenburg 18. Jh.



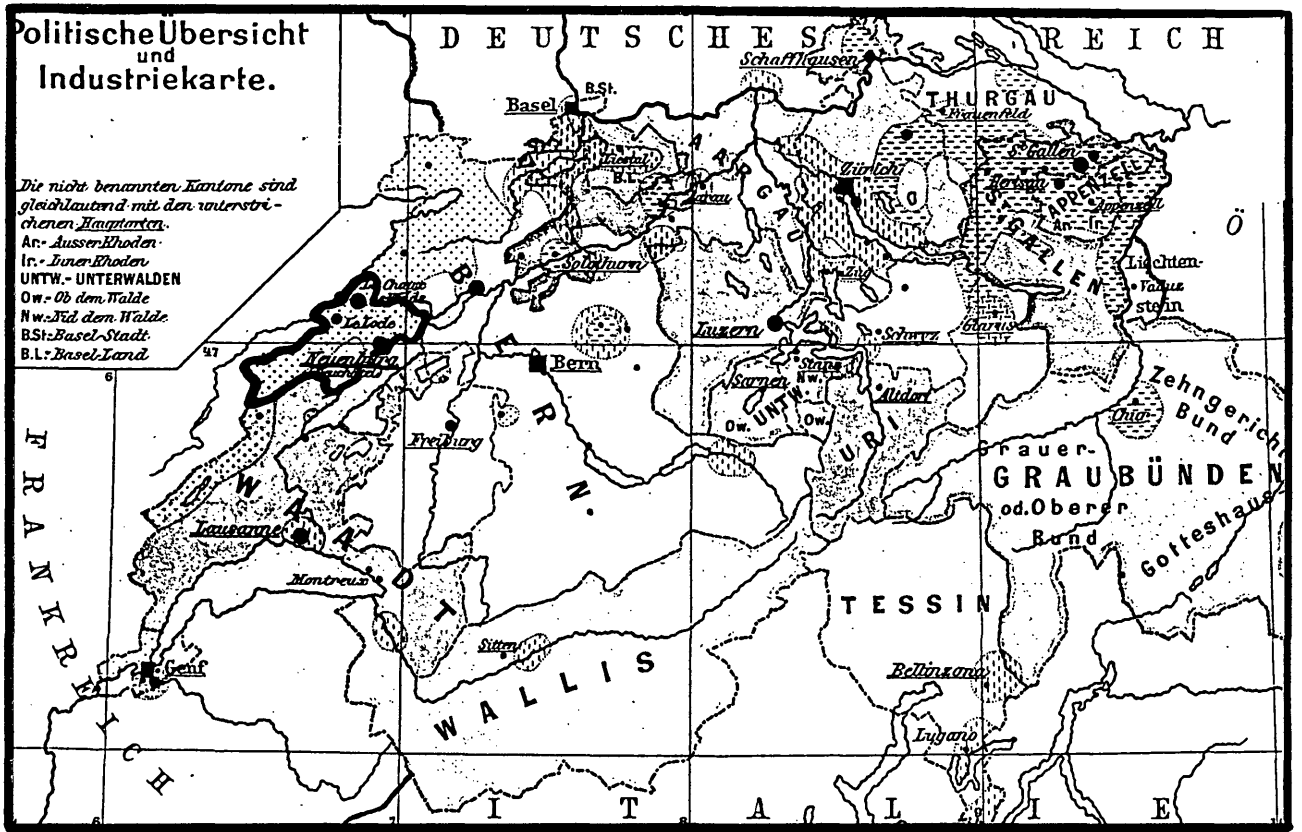
Homann, J. B., S(ancti) R(omani) I(mperii) Circulus Rhenanus Superior
Nassau-Siegen 18. Jh.



Homann, J. B., S(anti) R(omani) I(mperii) Circulus Rhenanus Superior
 Nassau-Weilburg 18. Jh.

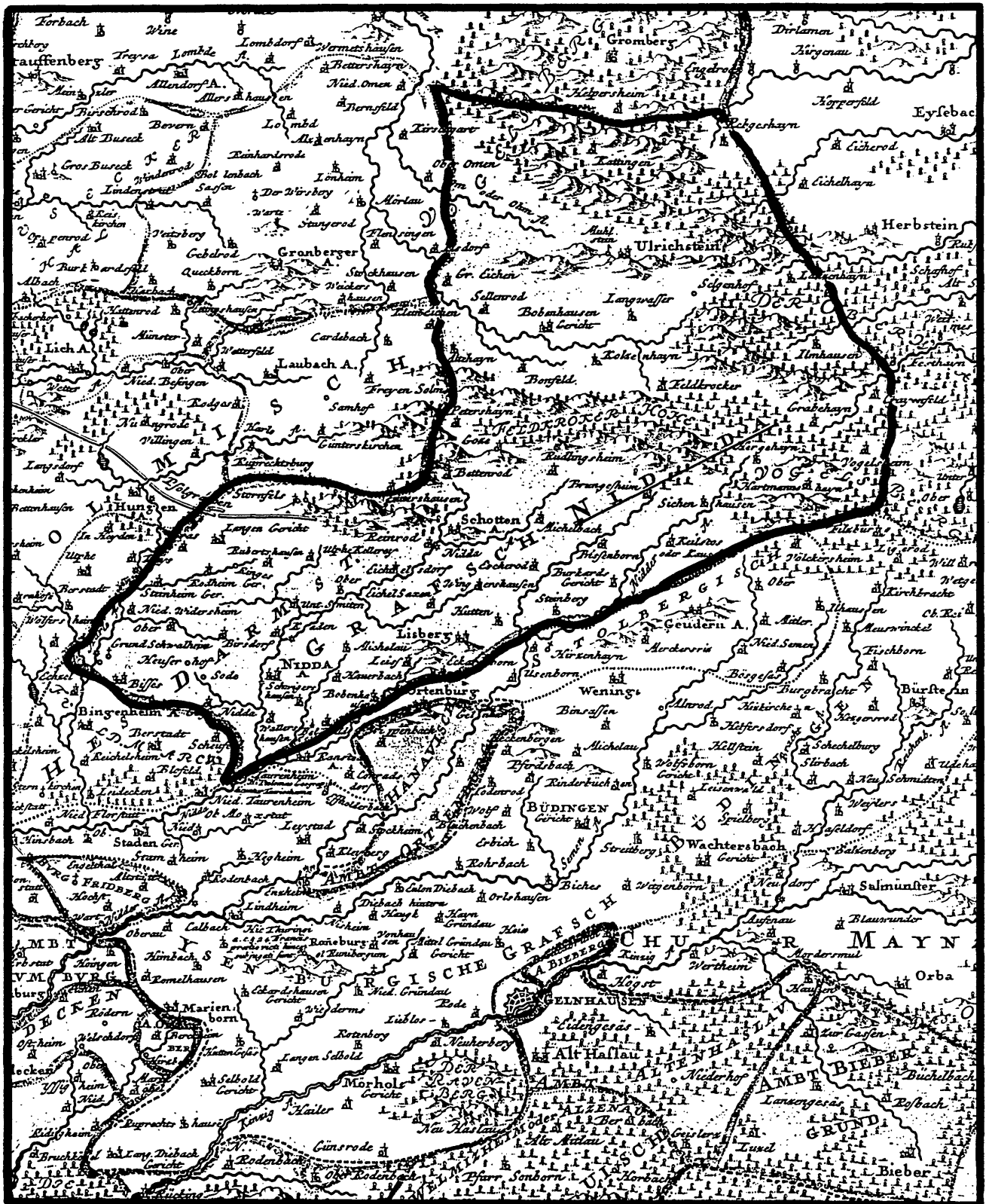


Visscher, N., S(ancti) R(omani) I(mperii) Sueviae circulus atque ducatus ..., 1690/1700
 Nellenburg



Diercke 39. A. 1903, 117

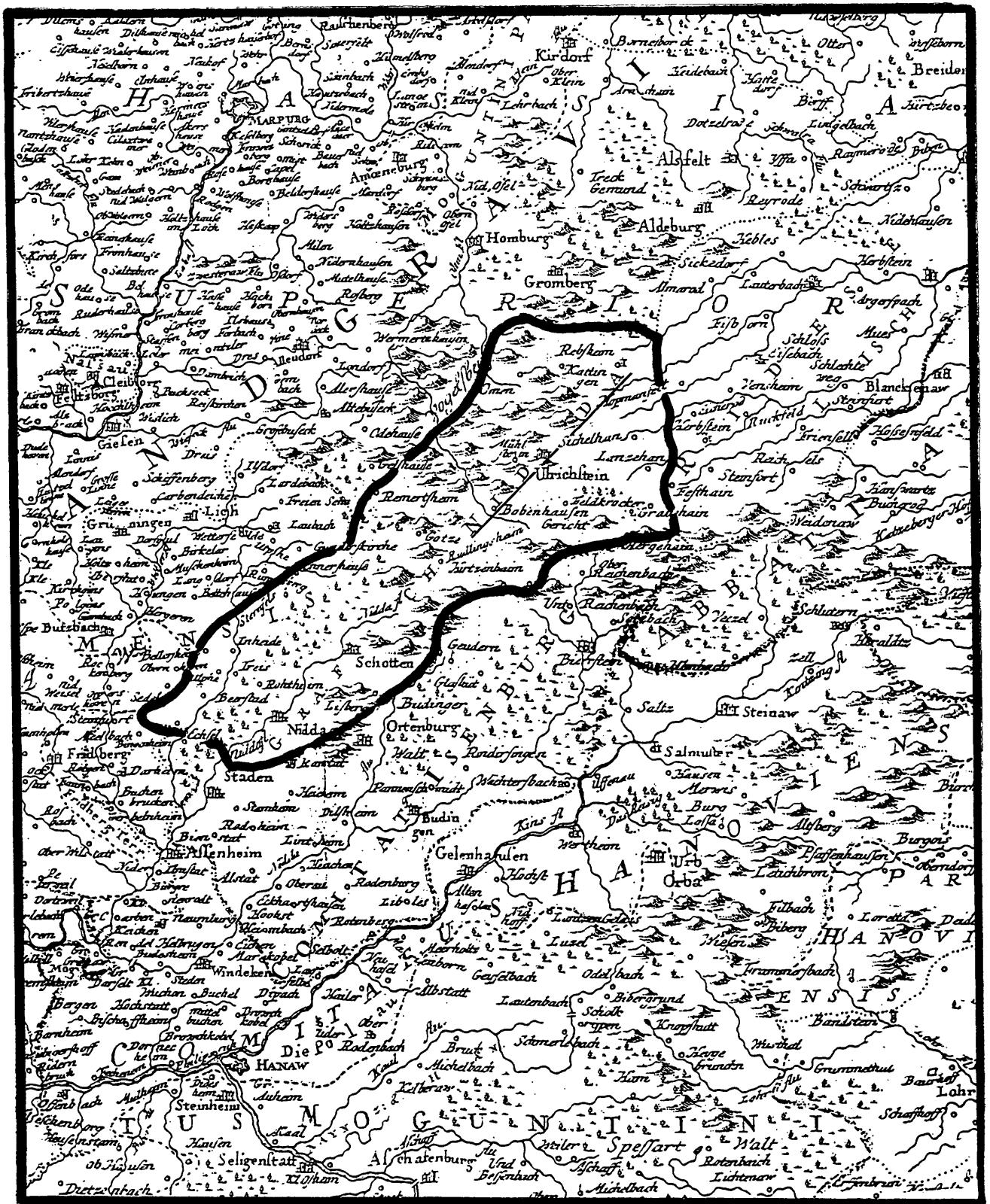
Neuenburg



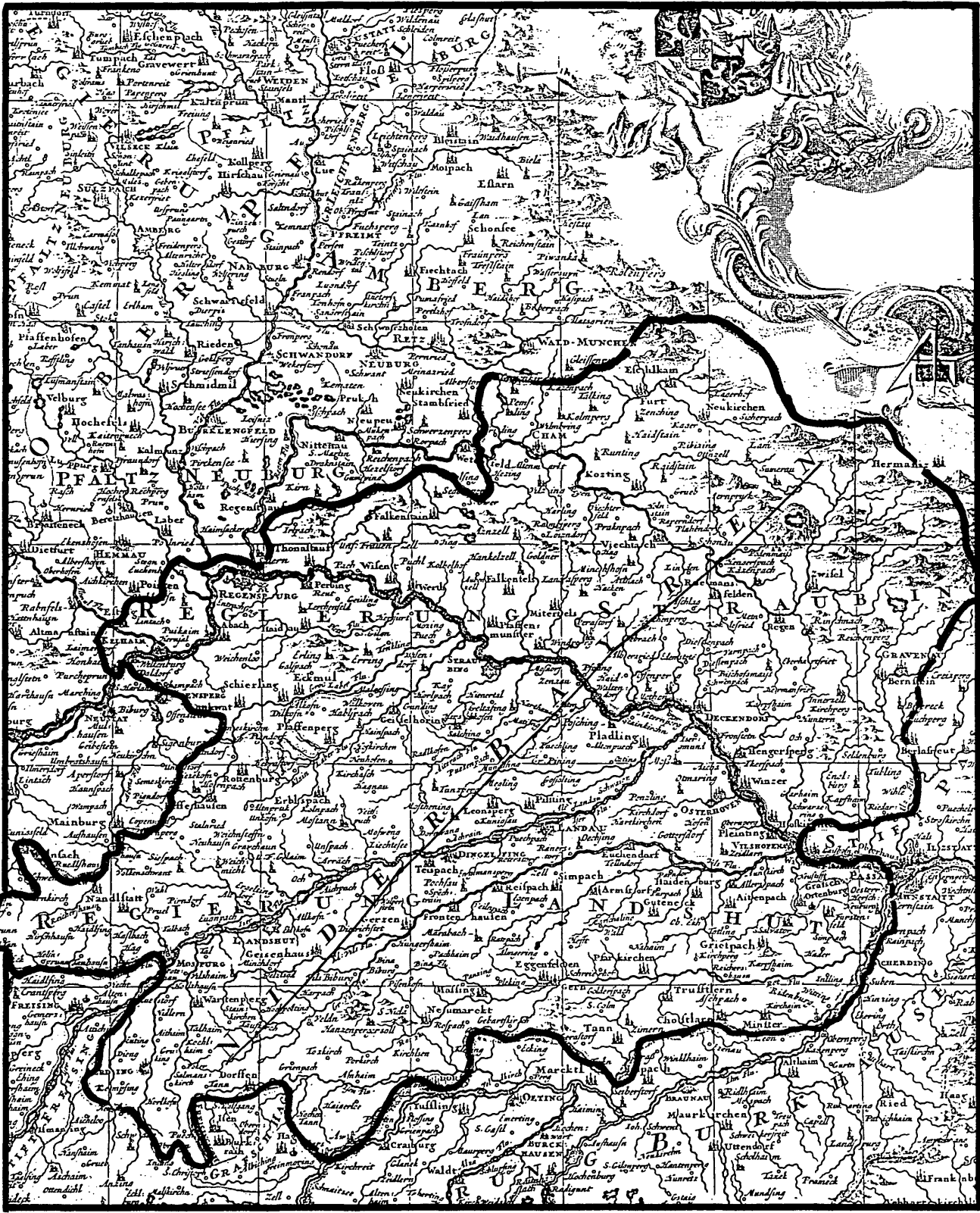
Homann, J. Chr., S(ancti) R(omani) (Imperii) Comitatus Hanau ... ,

1728

Nidda



Homann, J. B., S(ancti) R(omani) I(mperii) Circulus Rhenanus
Superior ...
Nidda 18. Jh.



Visscher, N., S(ancti) R(omani) I(mperii) Bavaria Circulus atque
Electoratus 1690/1700
Niederbayern



Putzger 36. A. 1913, 23

Niederlande, österreichische 1740



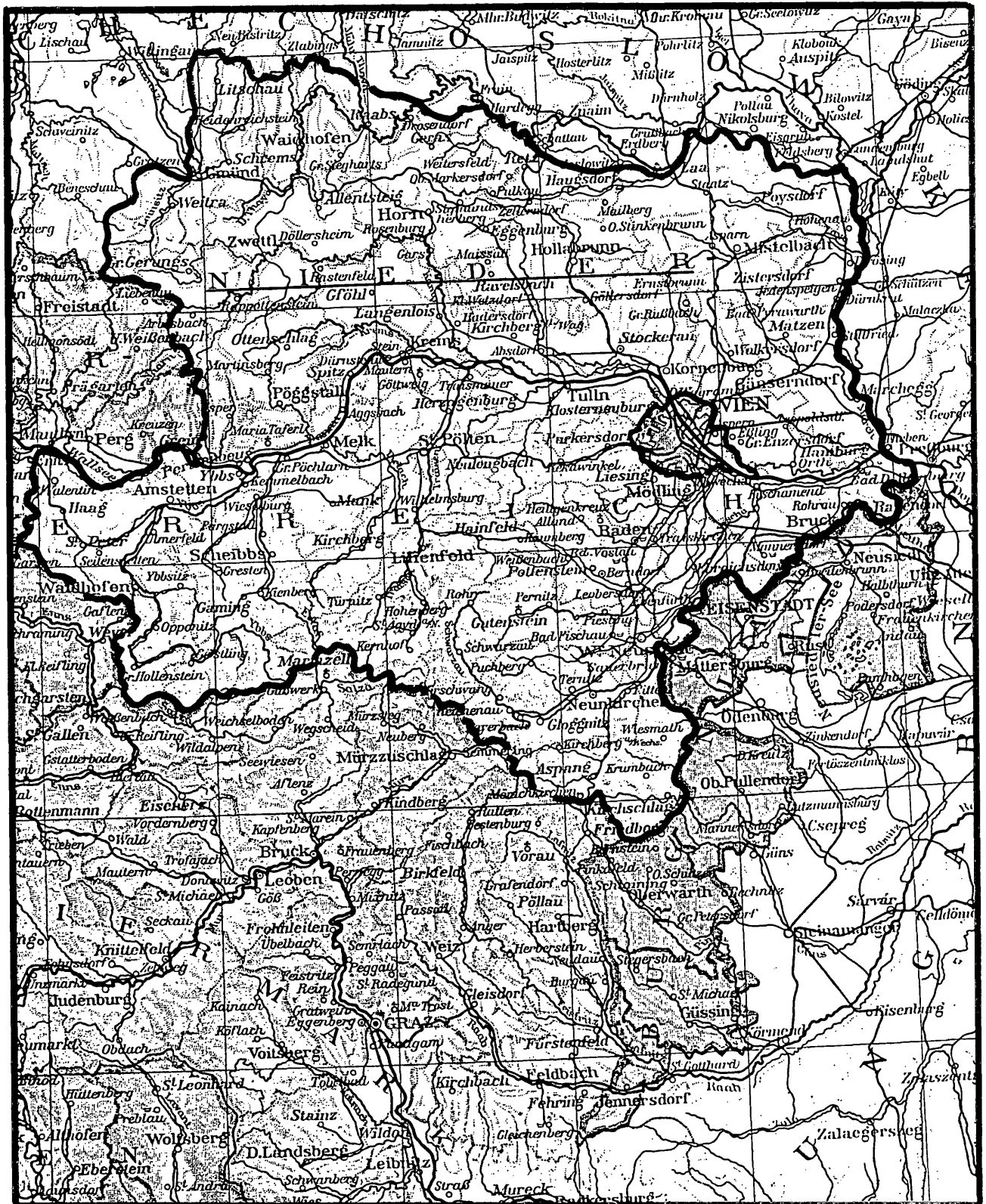
Putzger 36. A. 1913, 22
 Niederlande, vereinigte 1648



Putzger 36. A. 1913, 23
 Niederlande, vereinigte 1740



Homann, J. B., Superioris et Inferioris Ducatus Silesia ...
 Niederlausitz 18. Jh.

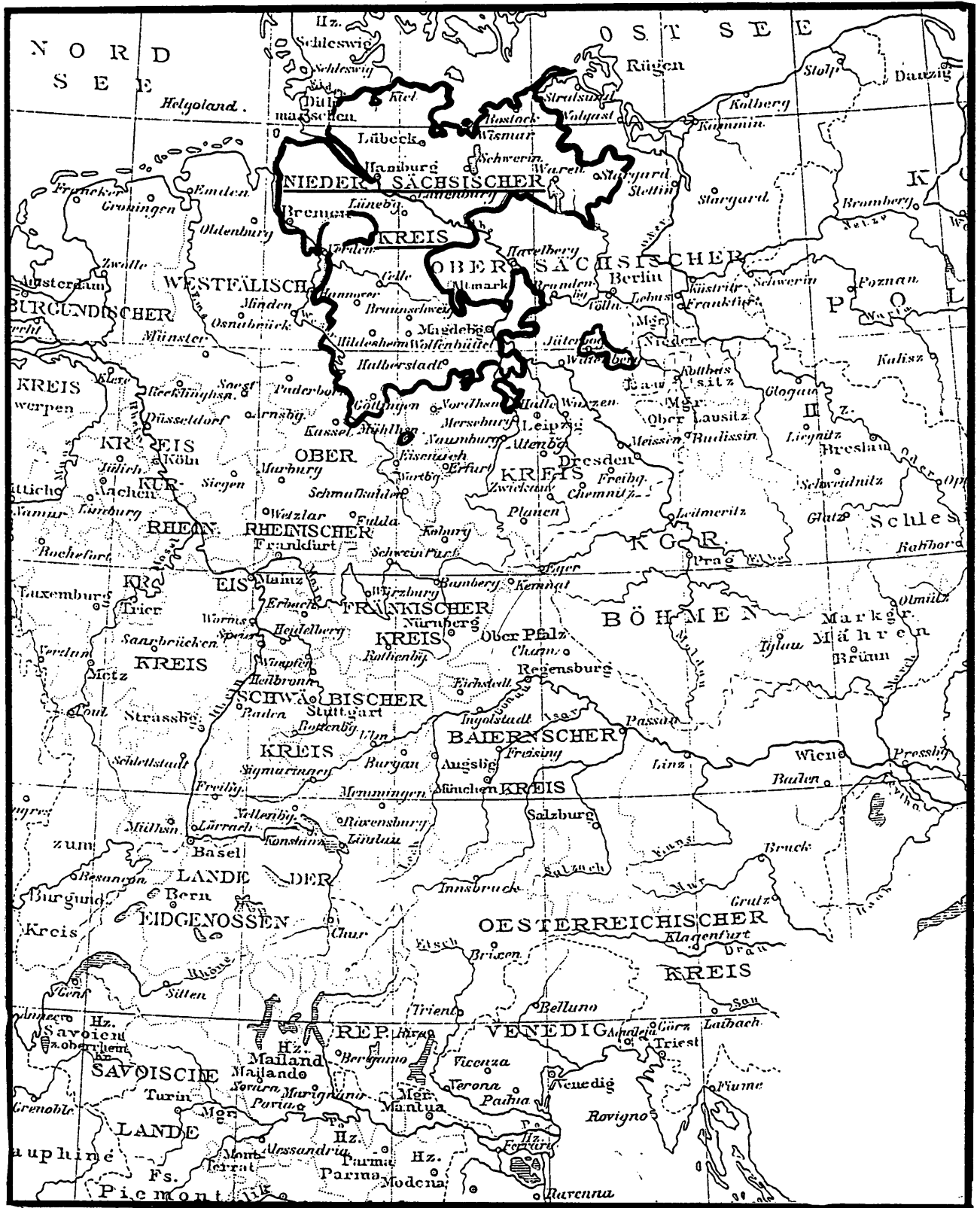


Kozenn 50. A. 1929, 119
Niederösterreich

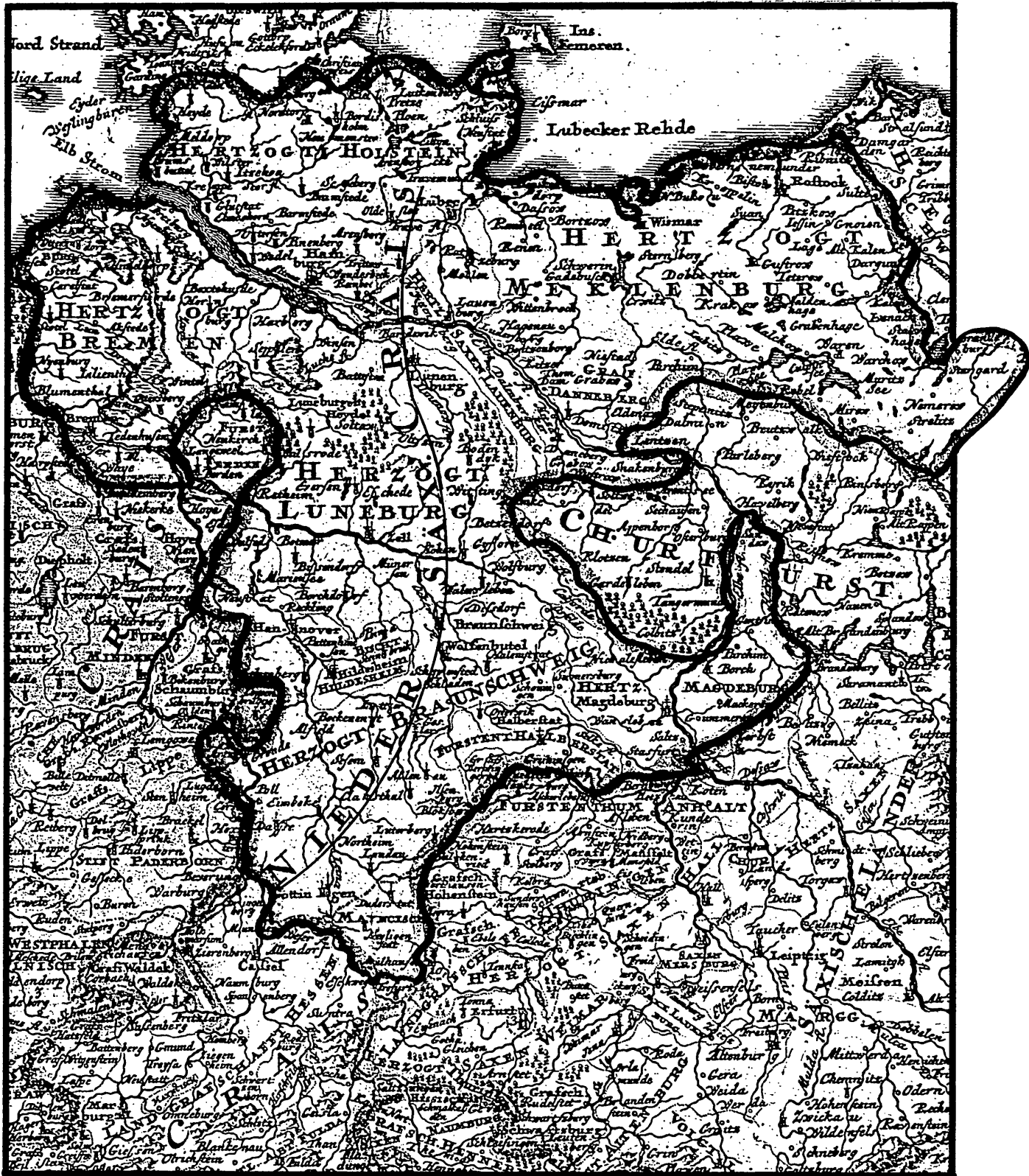


Putzger 4. A. 1883, 17 b

Niederrheinisch-westfälischer Reichskreis 16. Jh.



Putzger 4. A. 1883, 17 b
 Niedersächsischer Reichskreis 16. Jh.



Homann, J. B., Imperium Romano Germanicum ...
Niedersächsischer Reichskreis 18. Jh.

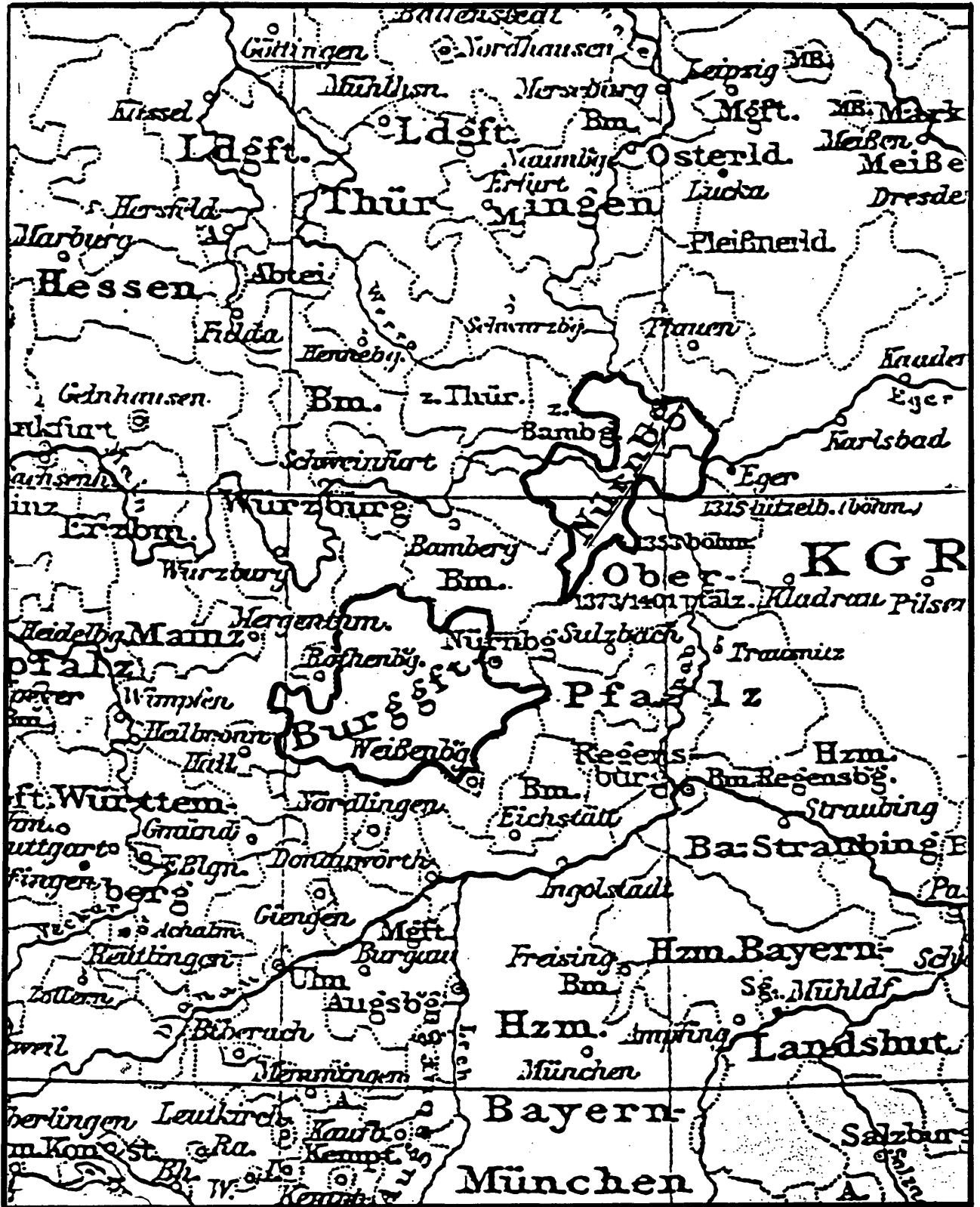


Putzger 28. A. 1904, 21
Nordhausen 1547



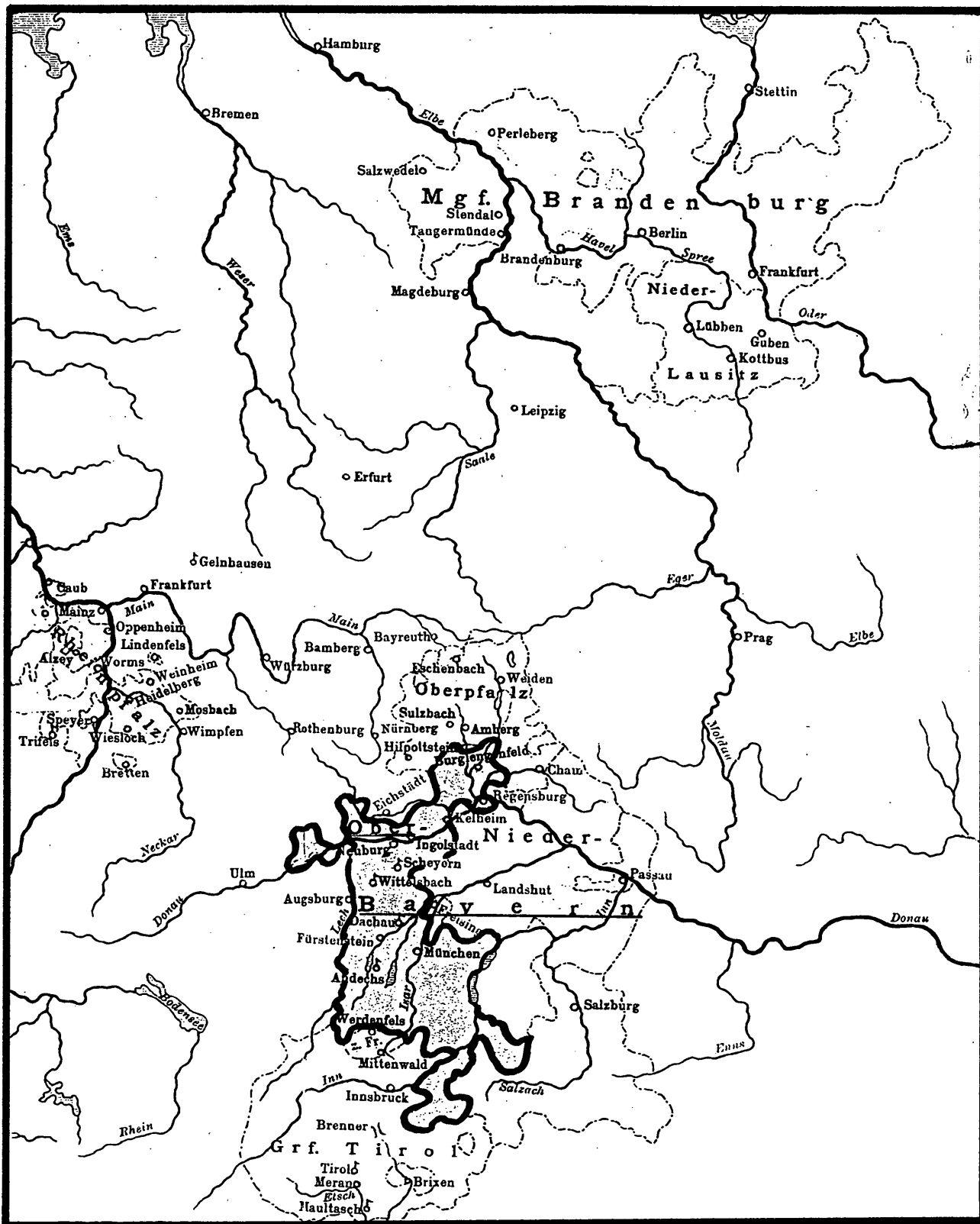
Putzger 30. A. 1906, 35

Nördlingen 1789



Putzger 36. A. 1913, 18

Nürnberg 1378 Burggrafschaft



Rothert, VI, 2,4,1902

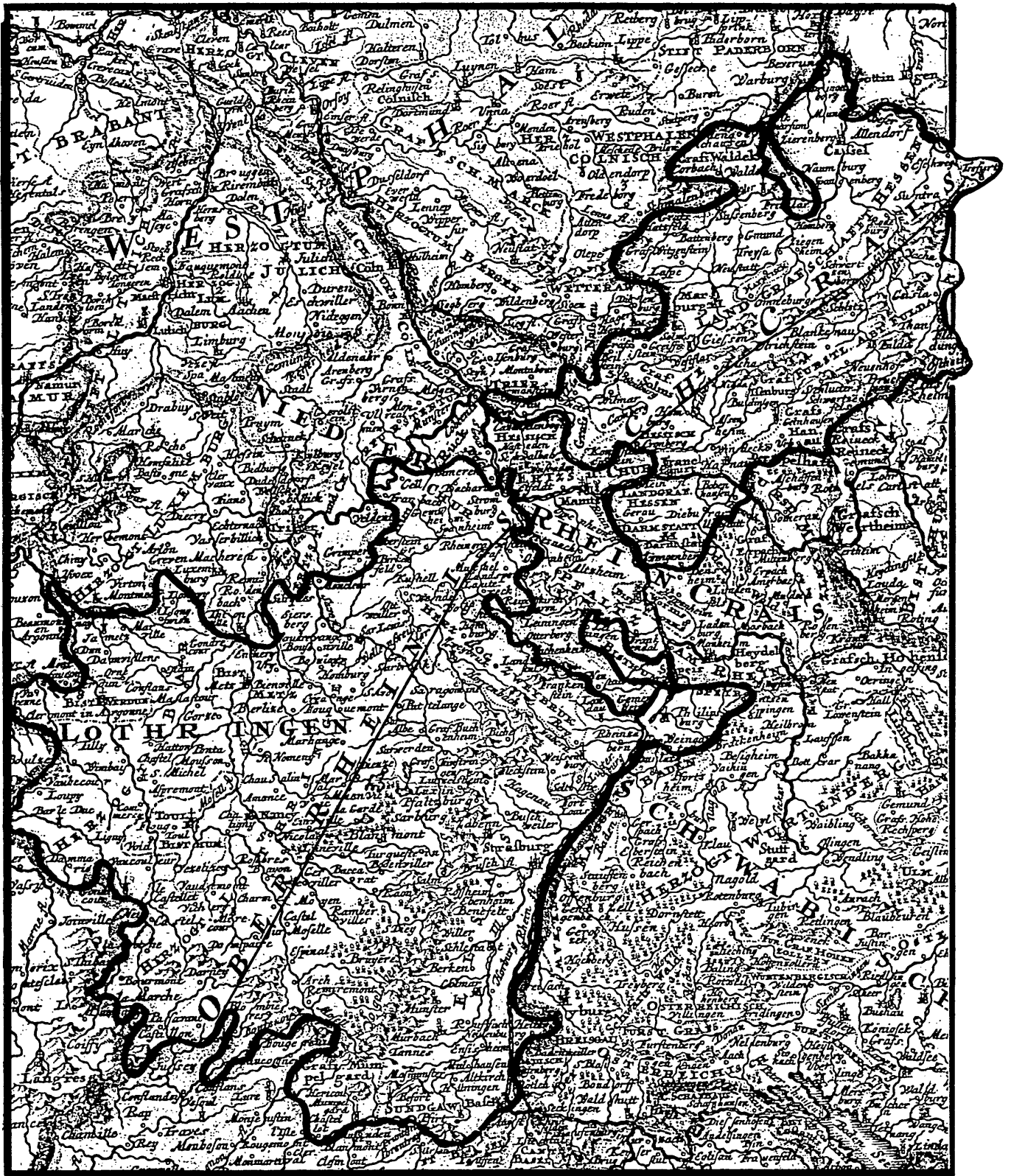
Oberbayern 1350



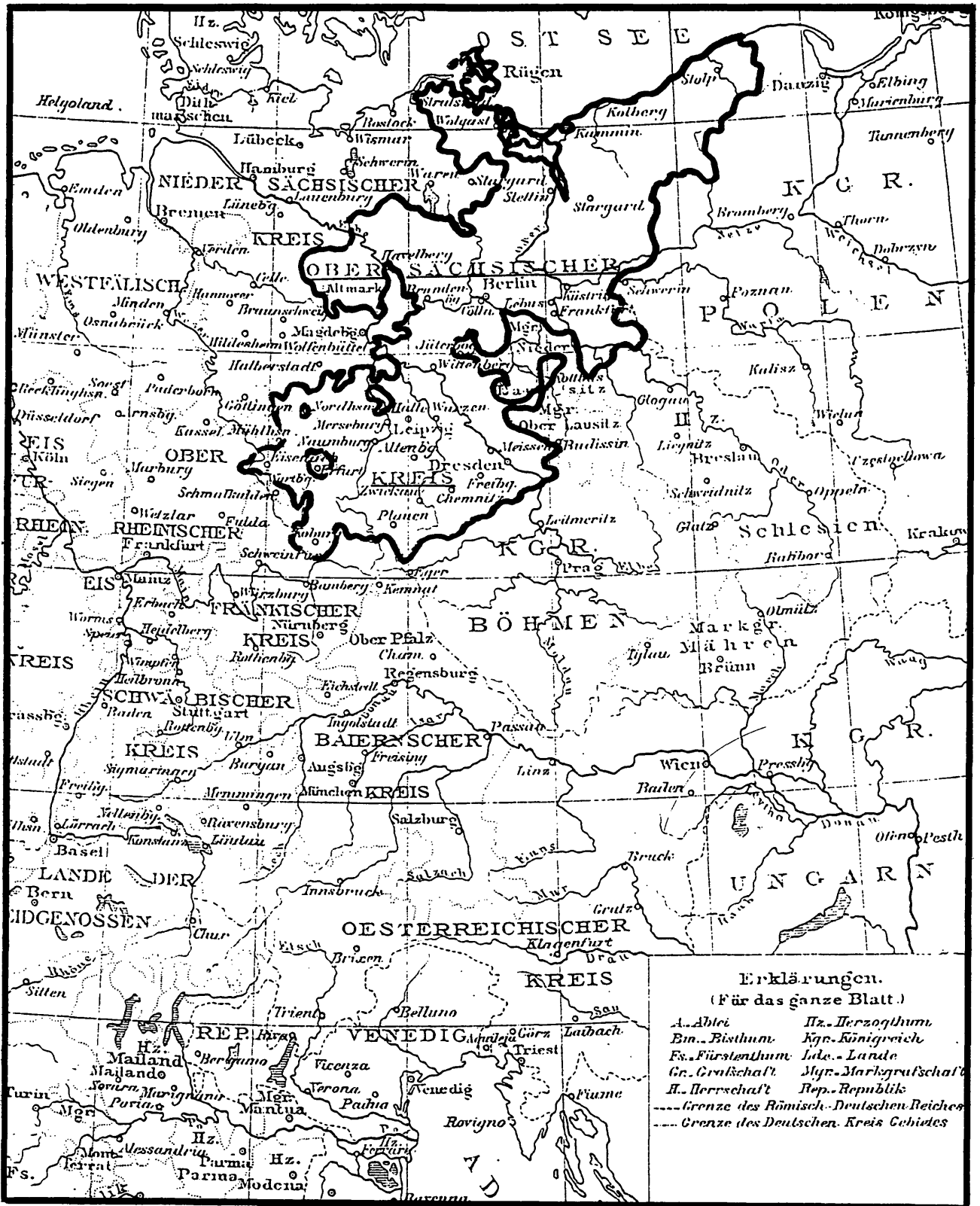
Visscher, N., S(ancti) R(omani) I(mperii) Bavaria Circulus atque Electoratus ..., 1690/1700
Oberpfalz



Putzger 4. A. 1883, 17 b
 Oberrheinischer Reichskreis 16. Jh.

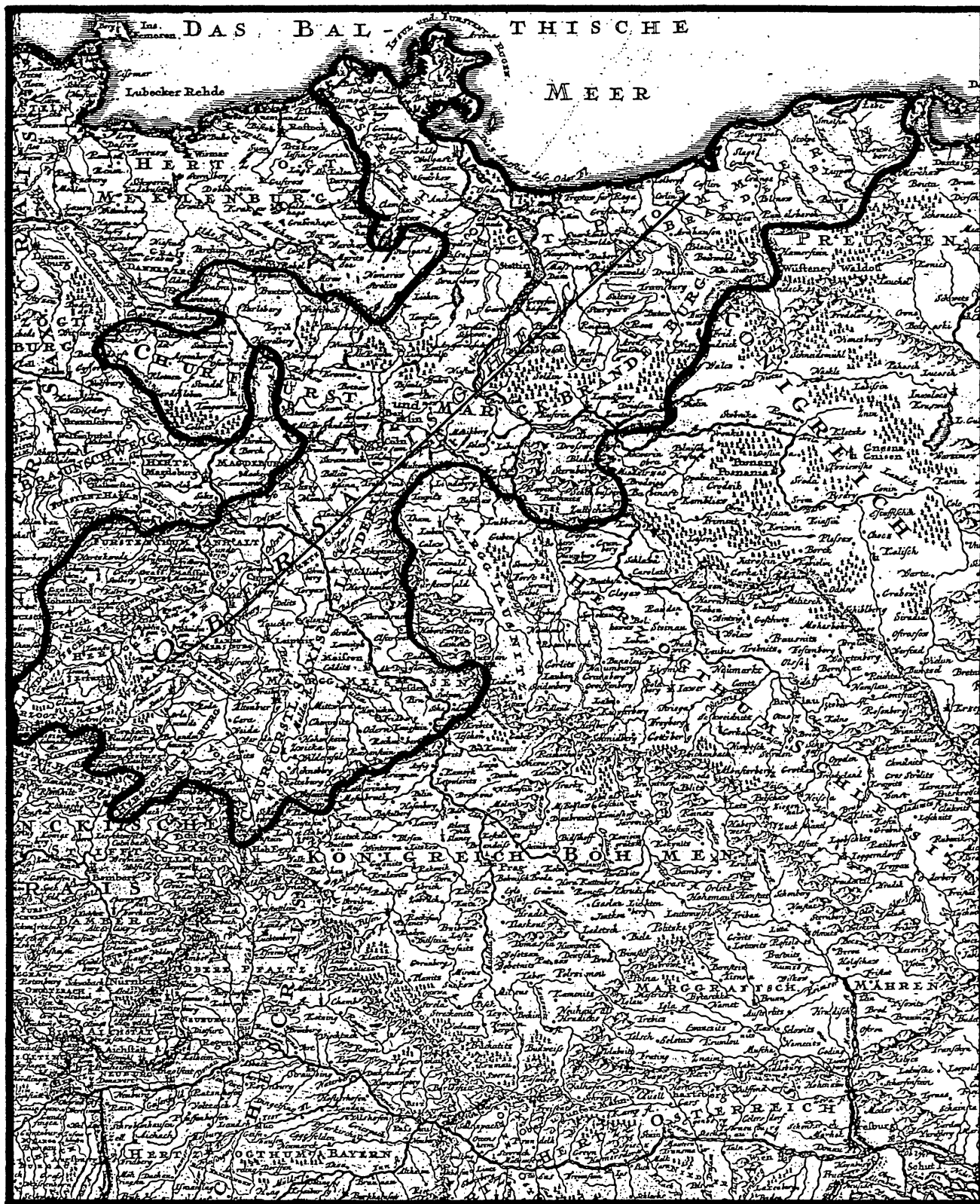


Homann, J. B., Imperium Romano Germanicum ...
Oberrheinischer Reichskreis (teilweise) 18. Jh.



Putzger 4. A. 1883, 17 b

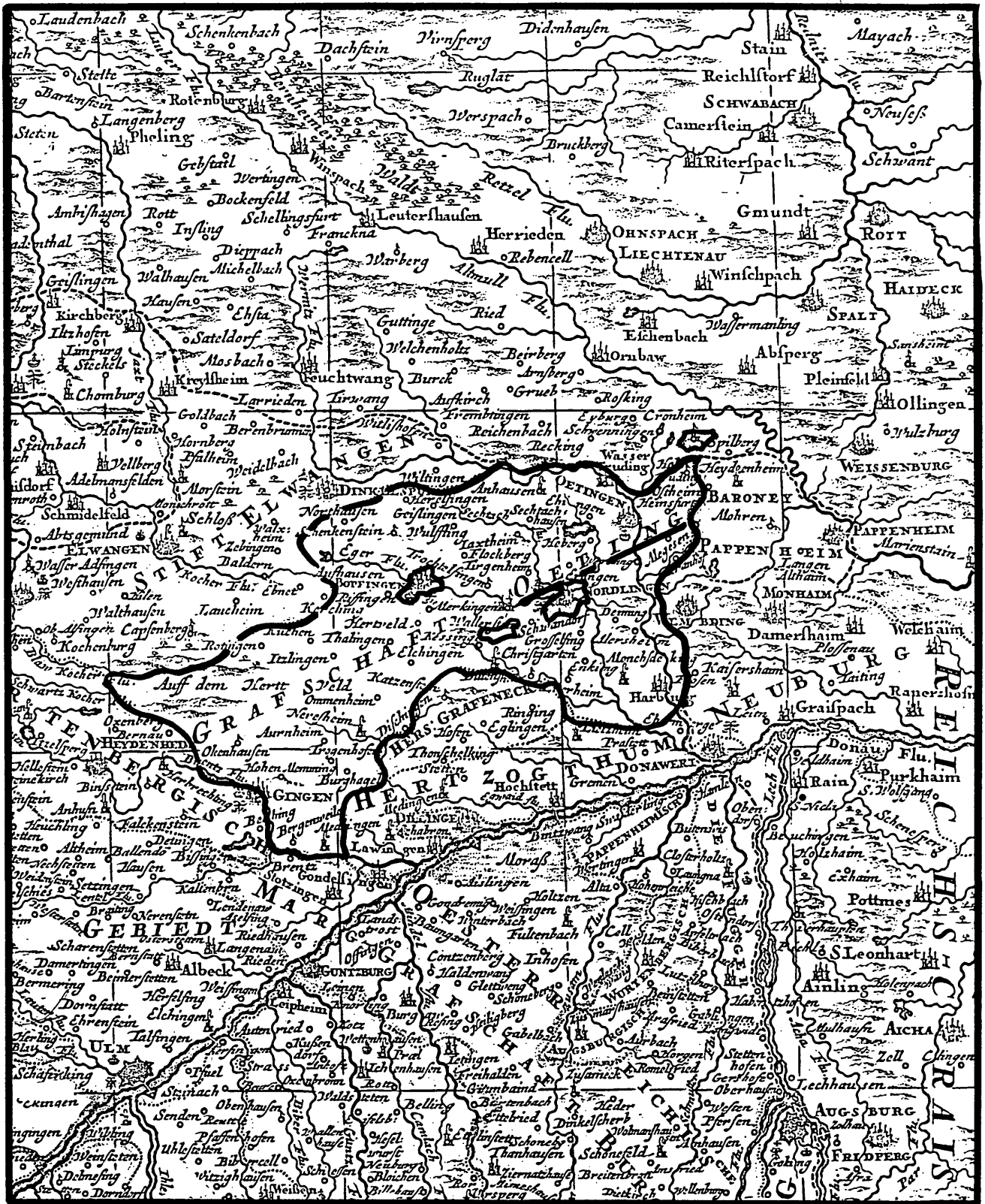
Obersächsischer Reichskreis 16. Jh.



Homann, J. B., Imperium Romano Germanicum ...
Ober-sächsischer Reichskreis 18. Jh.



Homann, J. B., Exactissima Palatinatus ad Rhenum ...
Oberstein 18. Jh.



Visscher, N., S(ancti) R(omani) I(mperii) Sueviae circulus atque ducatus ... 1690/1700
 Oettingen (teilweise)



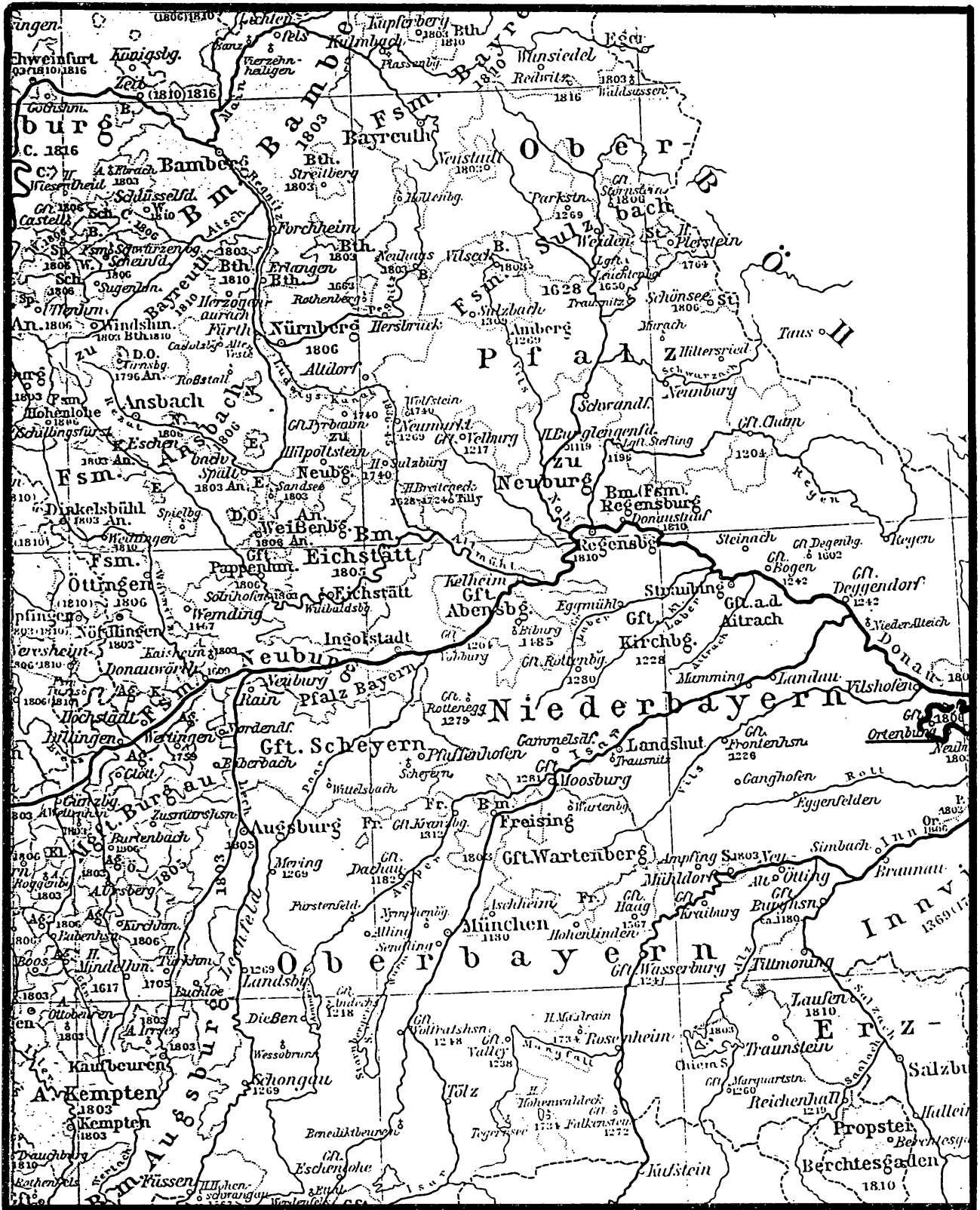
Putzger 30. A. 1906, 34

Offenburg 1771



Putzger 30. A. 1906, 34

Ortenau 1771



Putzger 28. A. 1904, 33

Ortenburg 1777



Putzger 36. A. 1913, 18
 Österreich 1378



Putzger 36. A. 1913, 28

Österreich. (westliche Teile) 1815 - 1866



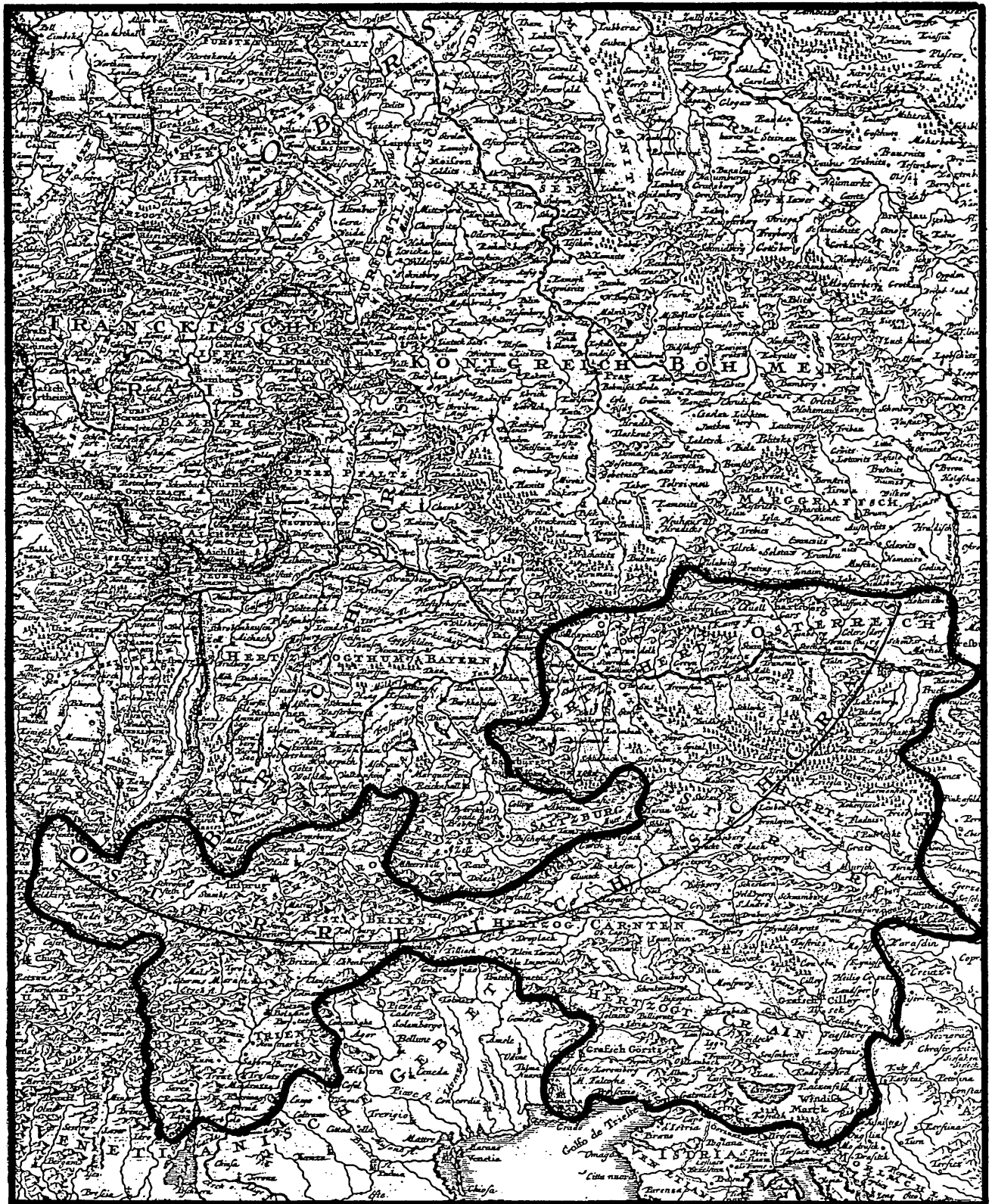
Österreich nach 1918



Erklärungen.
(Für das ganze Blatt.)

| | |
|---|-----------------|
| A. Abtei | H. Herzogthum |
| Bm. Bisthum | Kgn. Königreich |
| Fs. Fürstenthum | Lde. Lande |
| Gr. Grafschaft | Myr. Markgraf. |
| H. Herrschaft | Rep. Republik |
| --- Grenze des Römisch-Deutschen R. | |
| - - - Grenze des Deutschen Kreis Gebiet | |

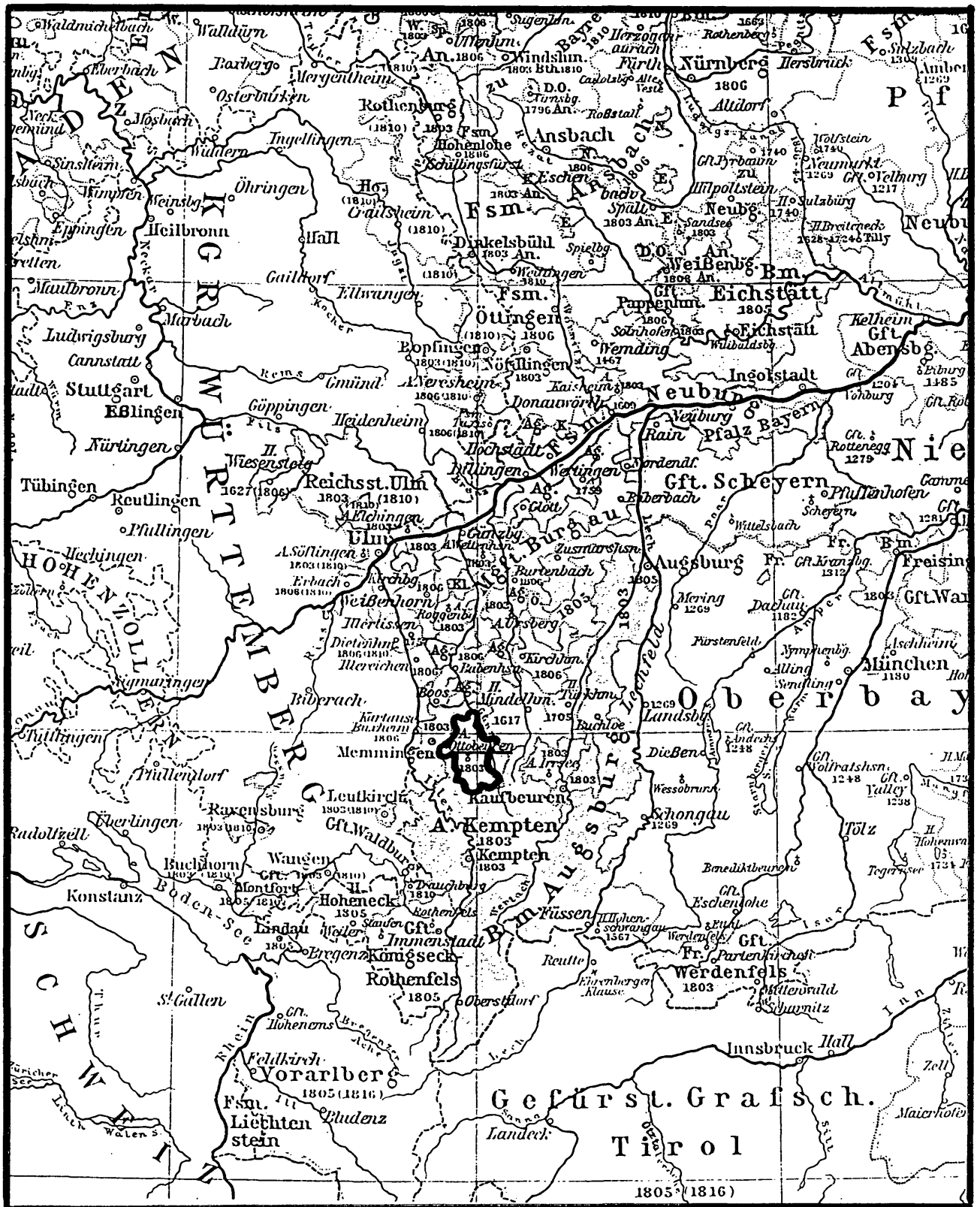
Putzger 4. A. 1883, 17 b
Österreichischer Reichskreis 16. Jh.



Homann, J. B., Imperium Romano Germanicum ...
Österreichischer Reichskreis 18. Jh.



Putzger 30. A. 1906, 15
 Ostmark um 1000



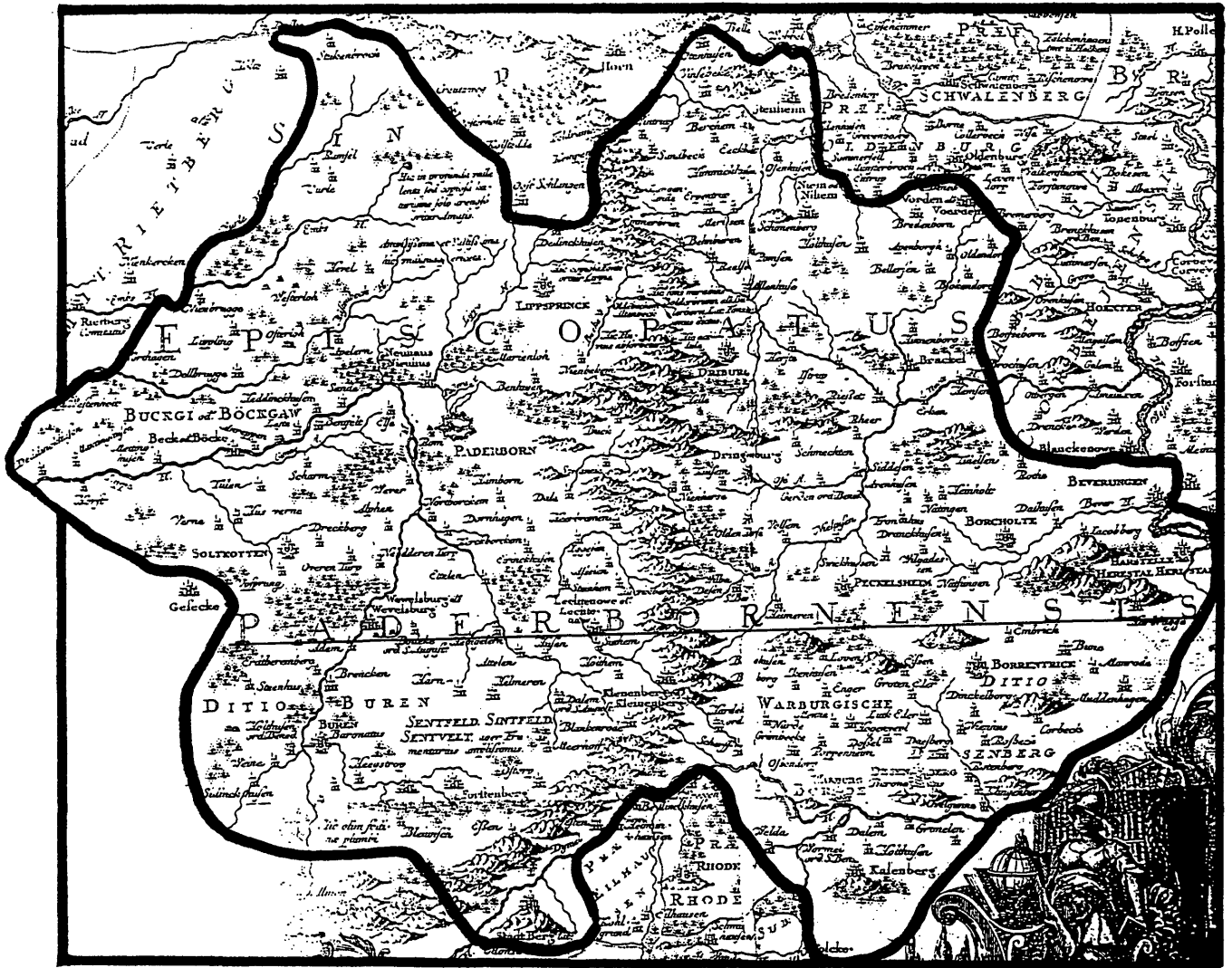
Putzger 28. A. 1904, 33
Ottobeuren 1777





Circulus Westphalicus, sive Germaniae inferioris
 (Autor unbekannt)

P. a. d. 1600

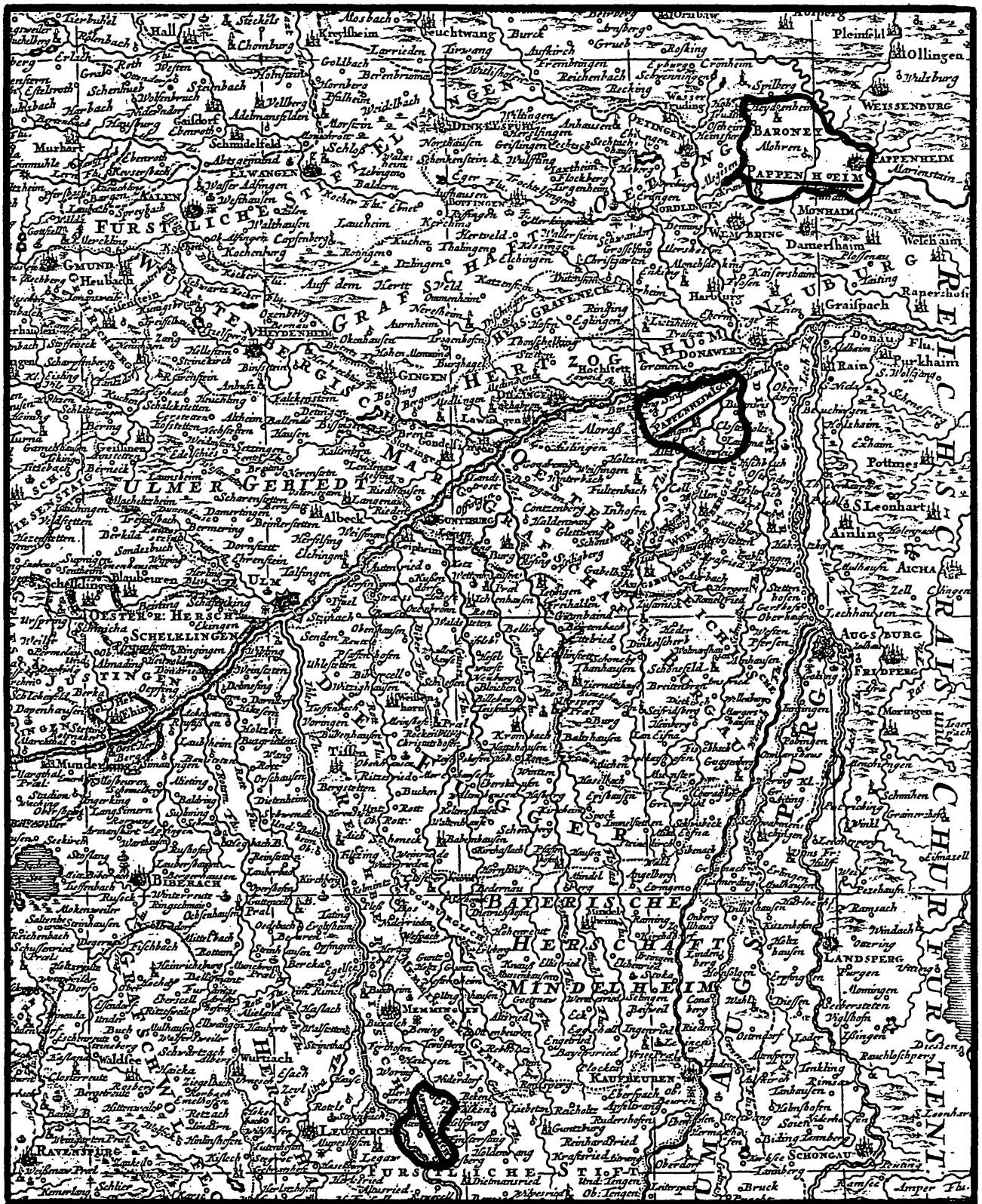


Seutter, M., Recens et Accurata Designatio Episcopatus
Paderbornensis ...
Paderborn 18. Jh.

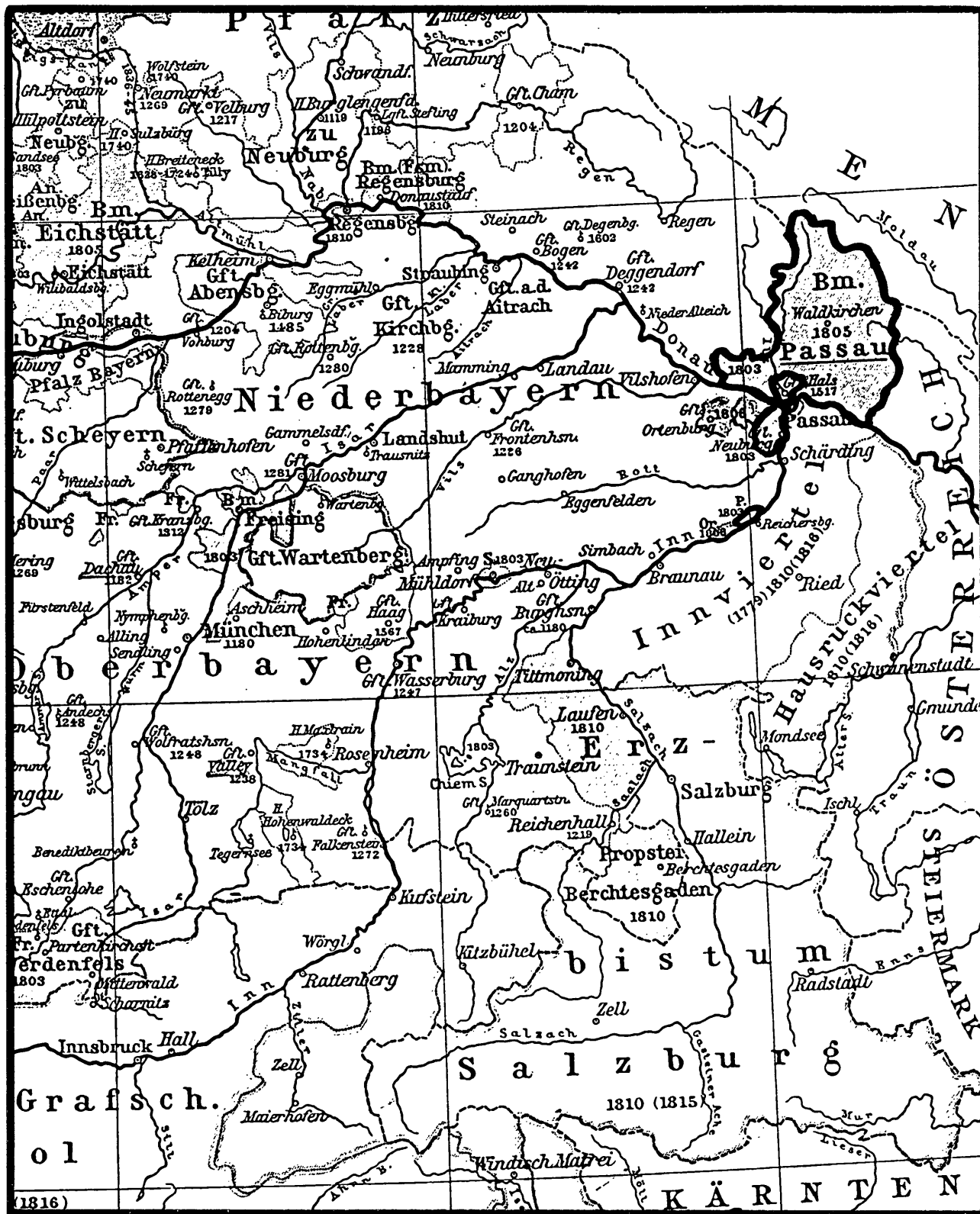


Putzger 36. A. 1913, 37

Paderborn 1789

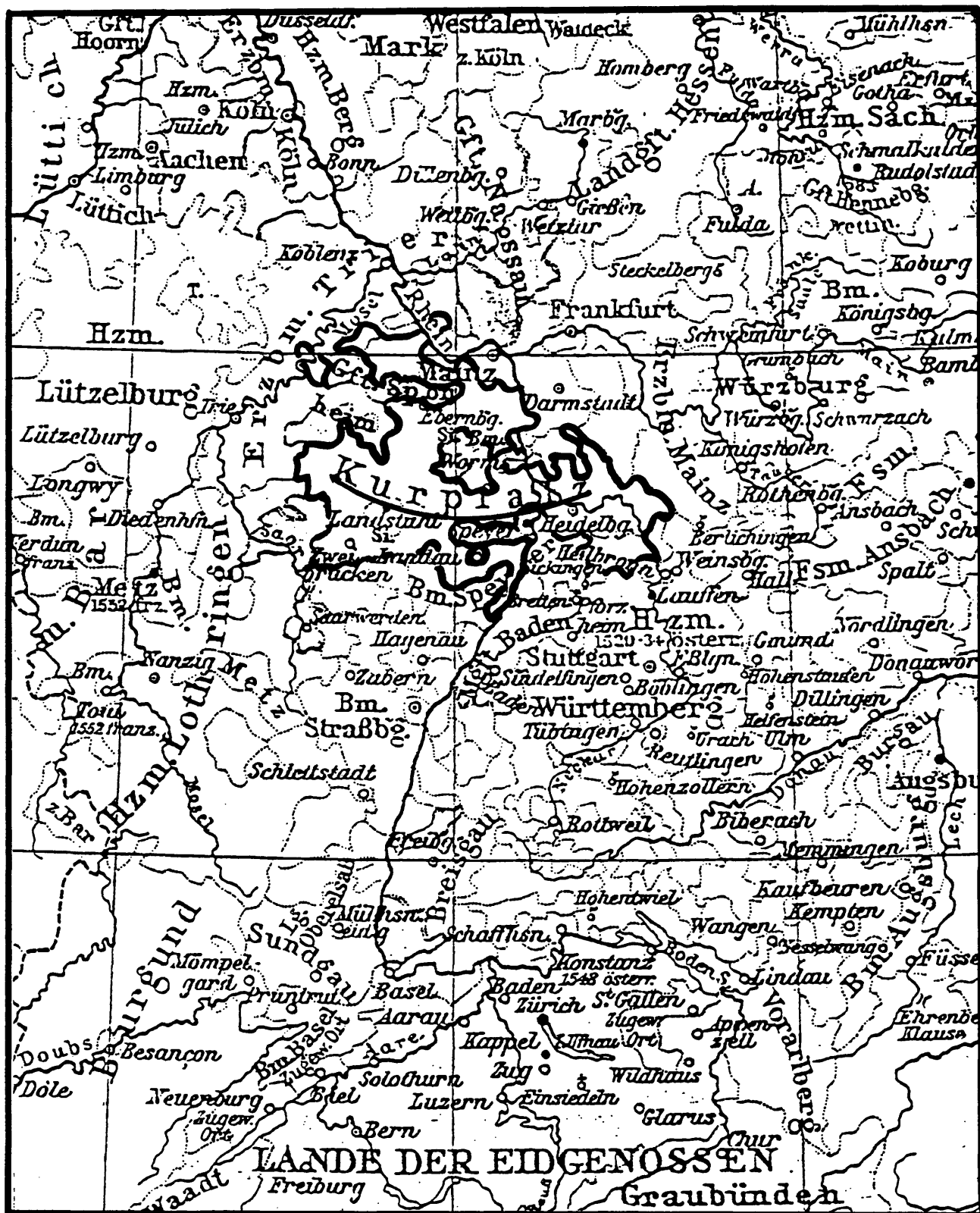


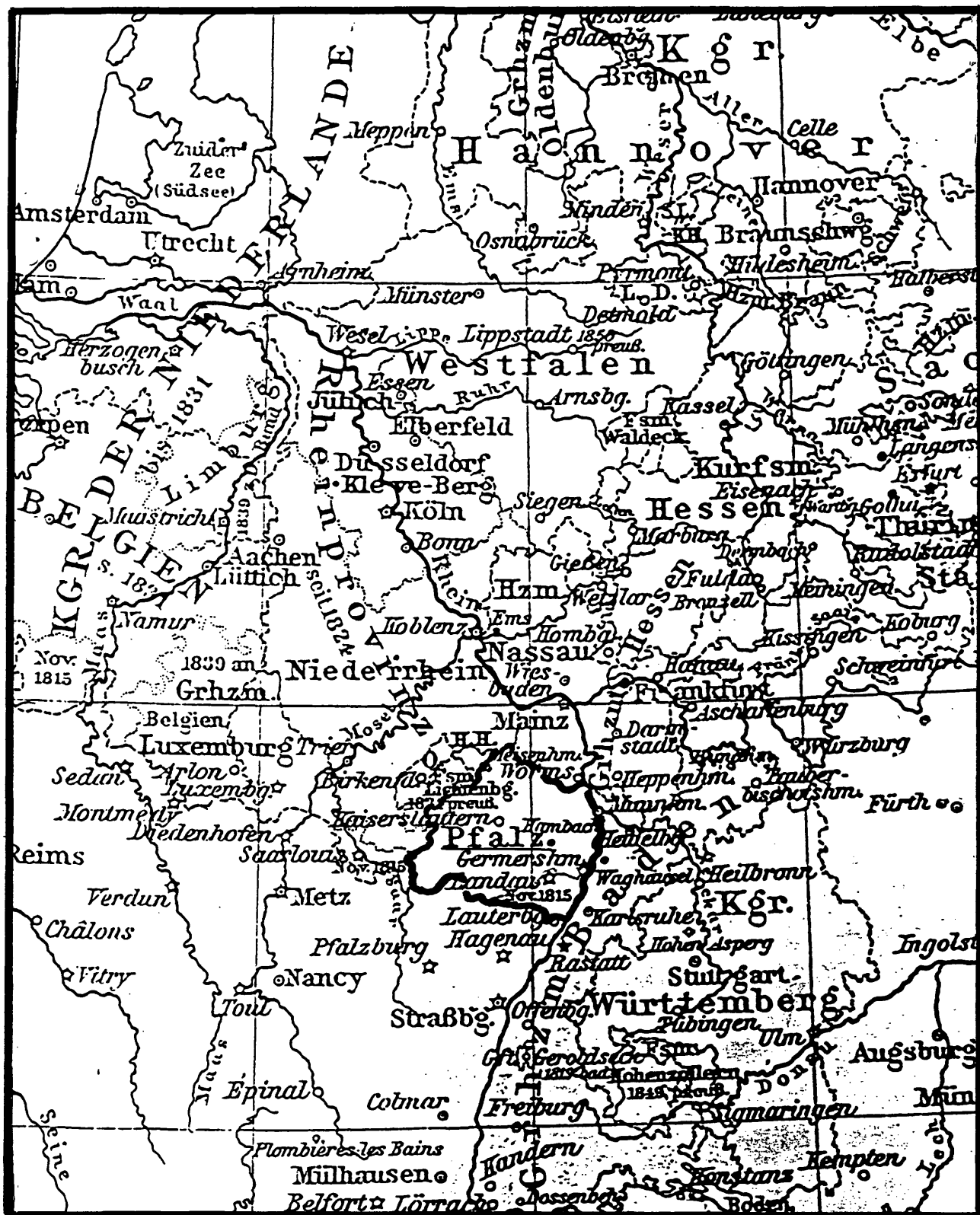
Visscher, N., S(ancti) R(omani) I(mperii) Sueviae circulus atque ducatus ..., 1690/1700
Pappenheim



Putzger 30. A. 1906, 33

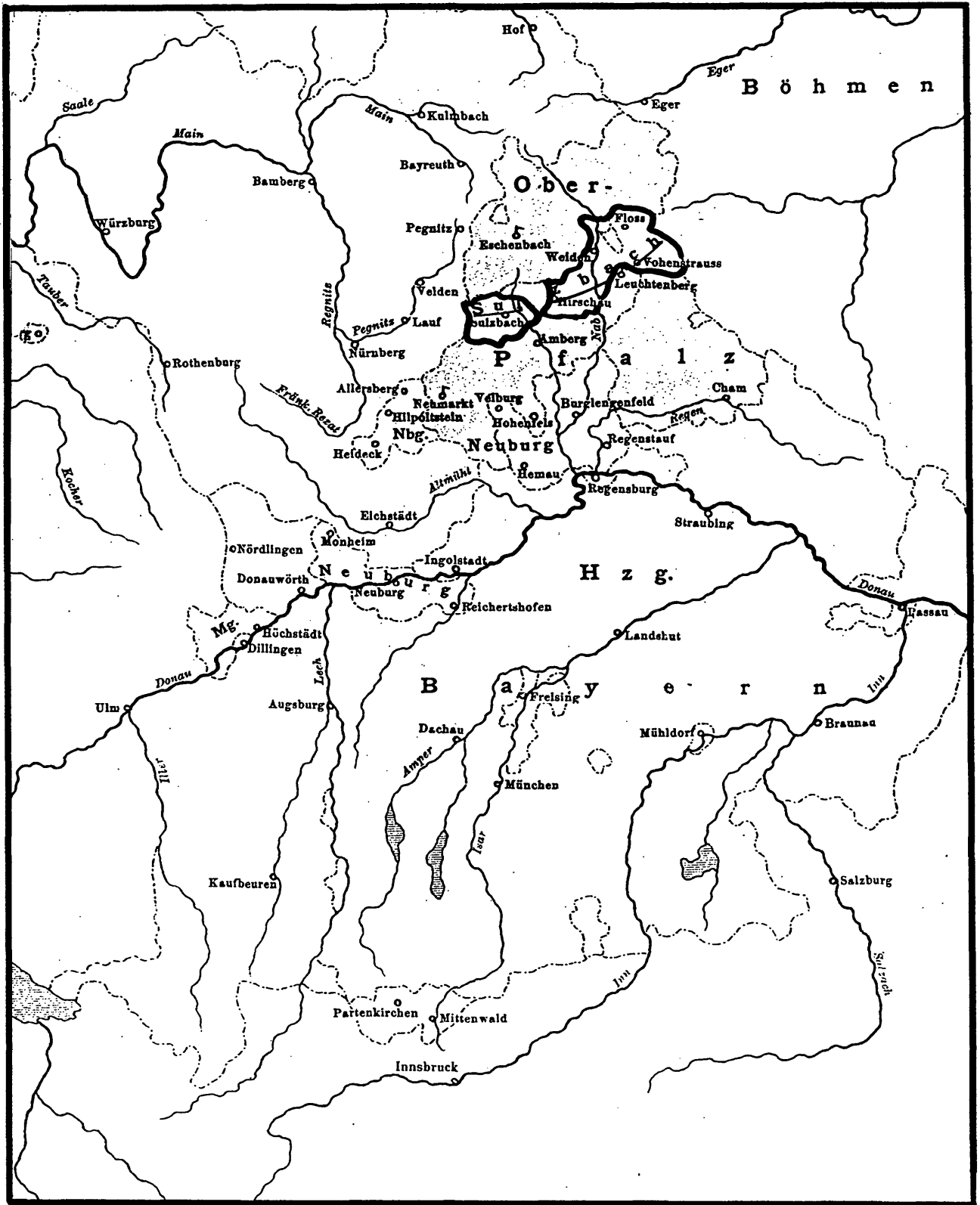
Passau (Hochstift) 1777





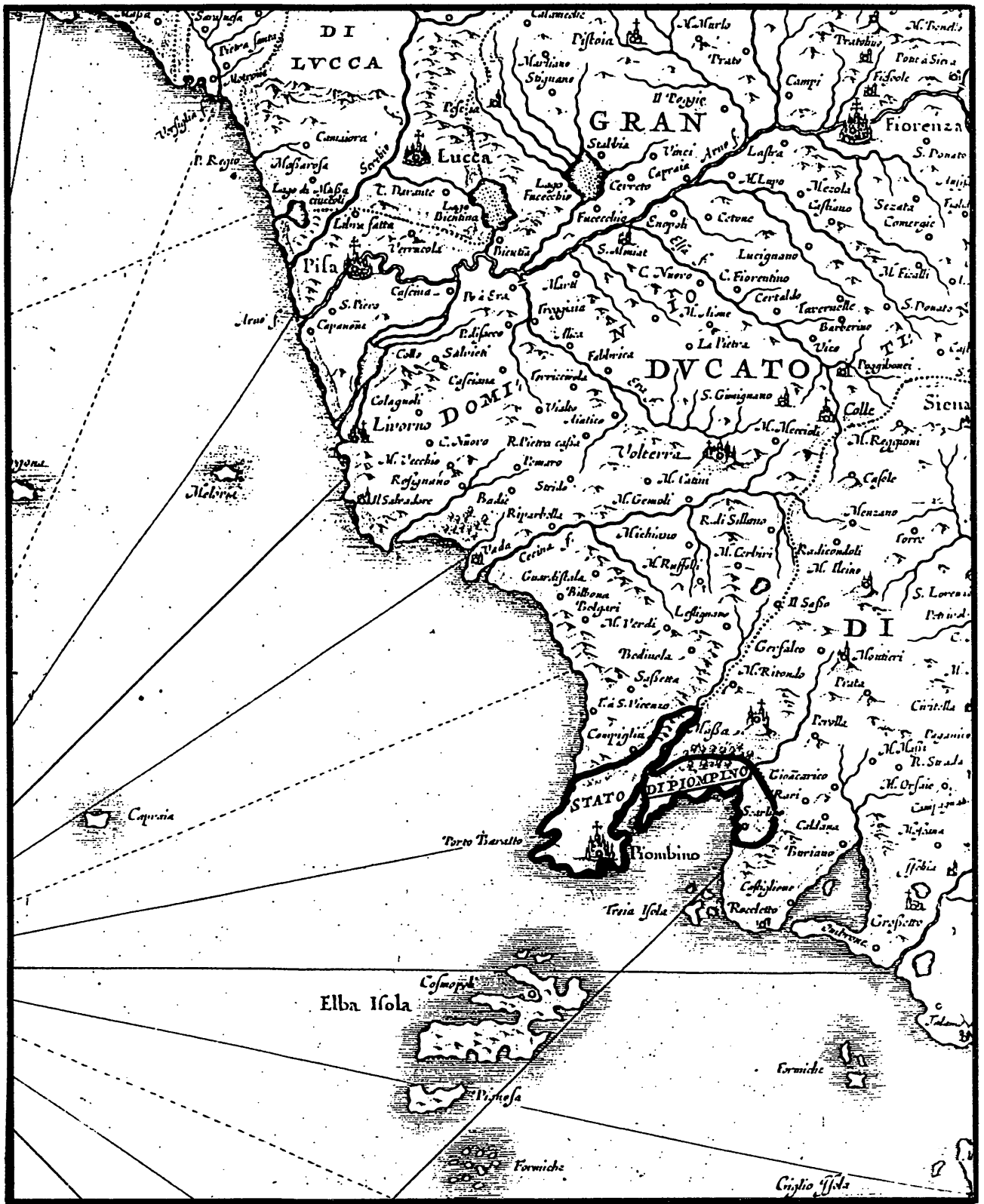
Putzger 36. A. 1913, 28

Pfalz 1815 - 1866 (Bayern)



Rothert, VI, 2, 5, 1902

Pfalz-Sulzbach 1559



Blaeu, G., Stato della Chiesa, con la Toscana, 1640
Piombino



Homann, J. B., Superioris et Inferioris Ducatus Silesiae ...
 Pleß 18. Jh.



Putzger 36. A. 1913, 28

Posen 1815 - 1866



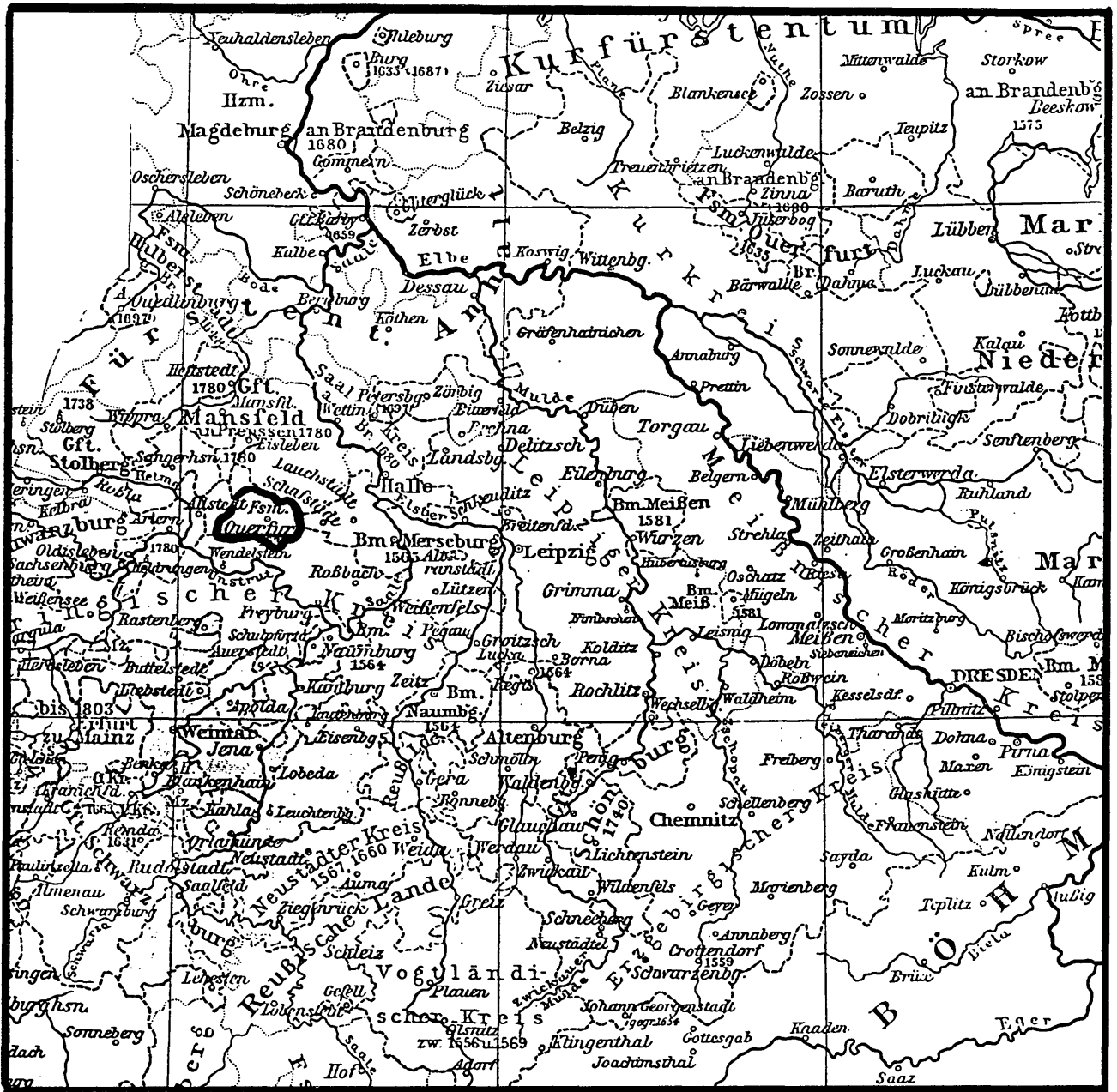
Homann, J. B., Tabula Marchionatus Brandenburgici et Ducatus Pomeraniae ... Prignitz 18. Jh.



Blaeu, G., Gallia. Le Royaume de France
Provence 17. Jh.

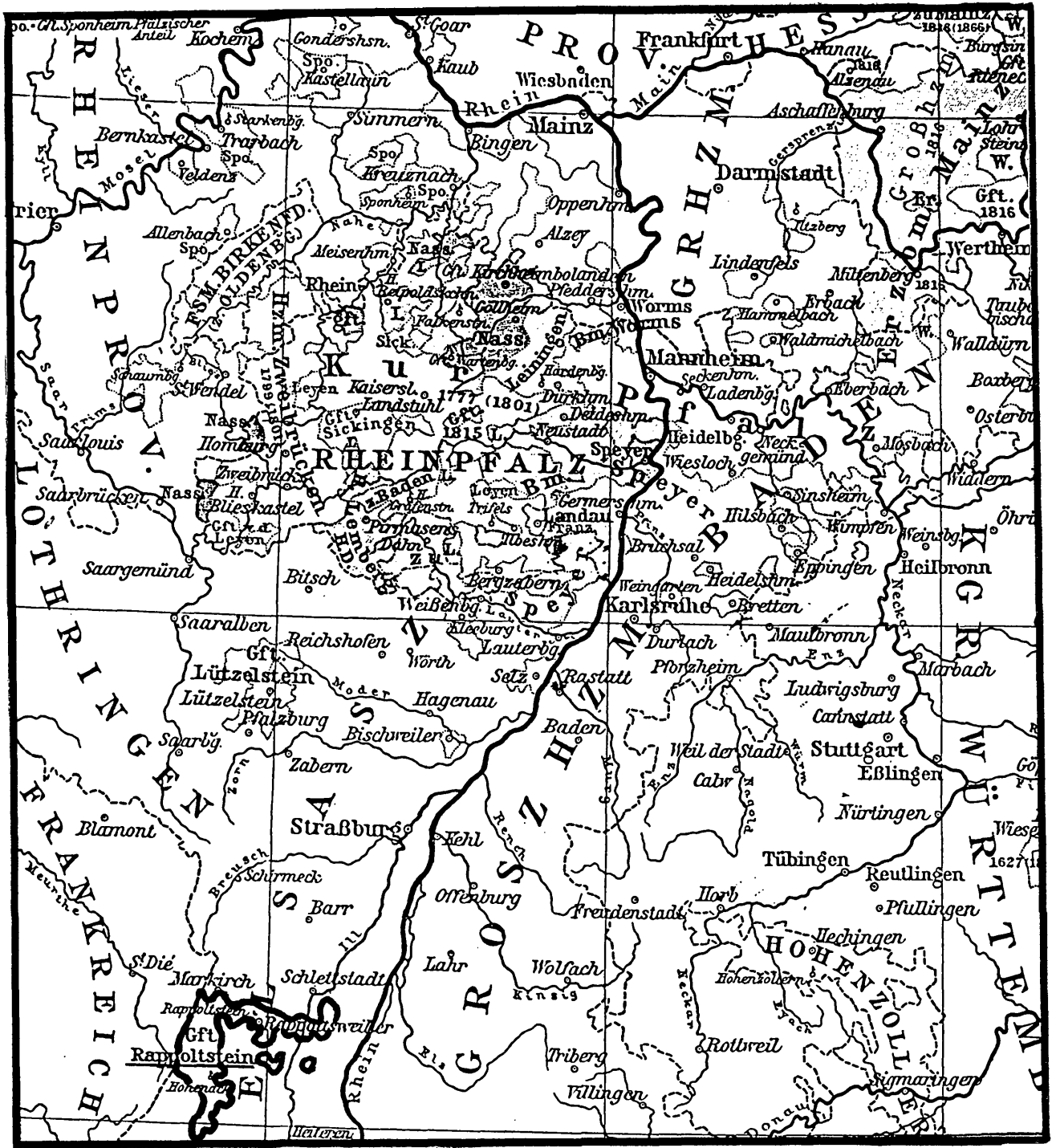


Homann(s Erben), Saxoniae tractatus Ducatum Magdeburgensem ..., 1740
 Quedlinburg



Putzger 28. A. 1904, 36

Querfurt 1554 - 1813



Putzger 30. A. 1906, 33

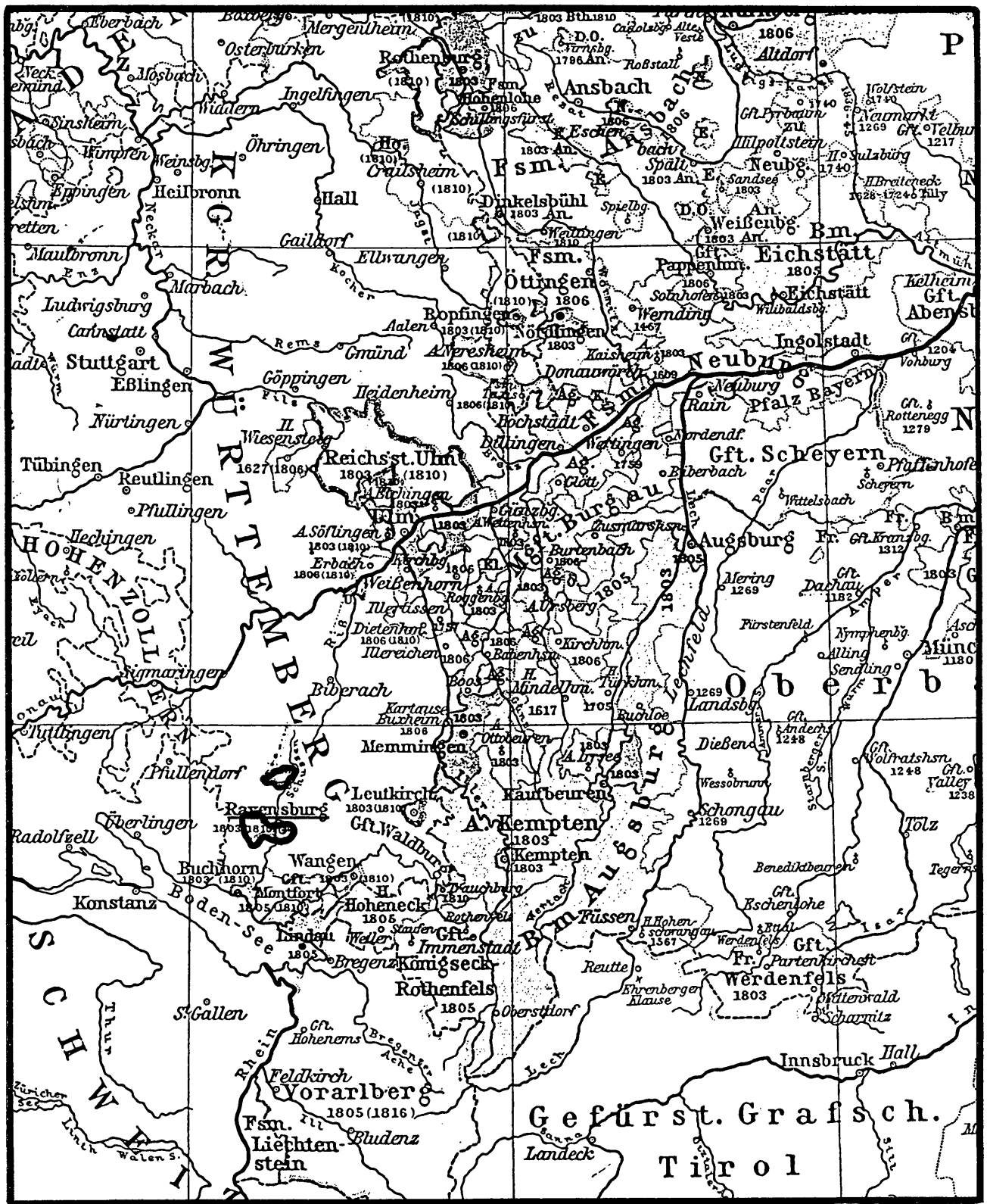
Rappoltstein 1777



Homann, J. B., Superioris et Inferioris Ducatus Silesiae ...
 Ratibor 18. Jh.

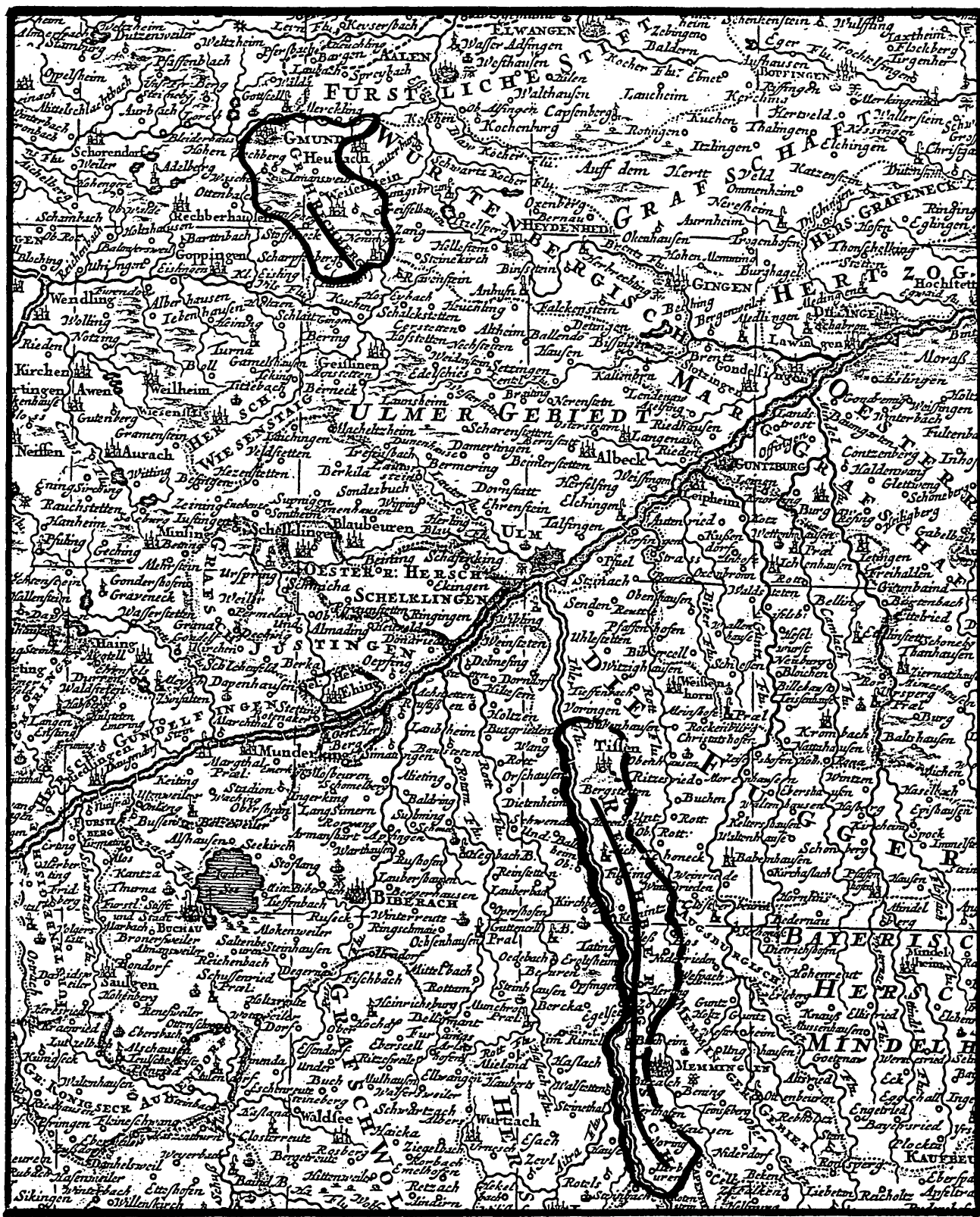


Putzger 36. A. 1913, 37
Ravensberg 1789

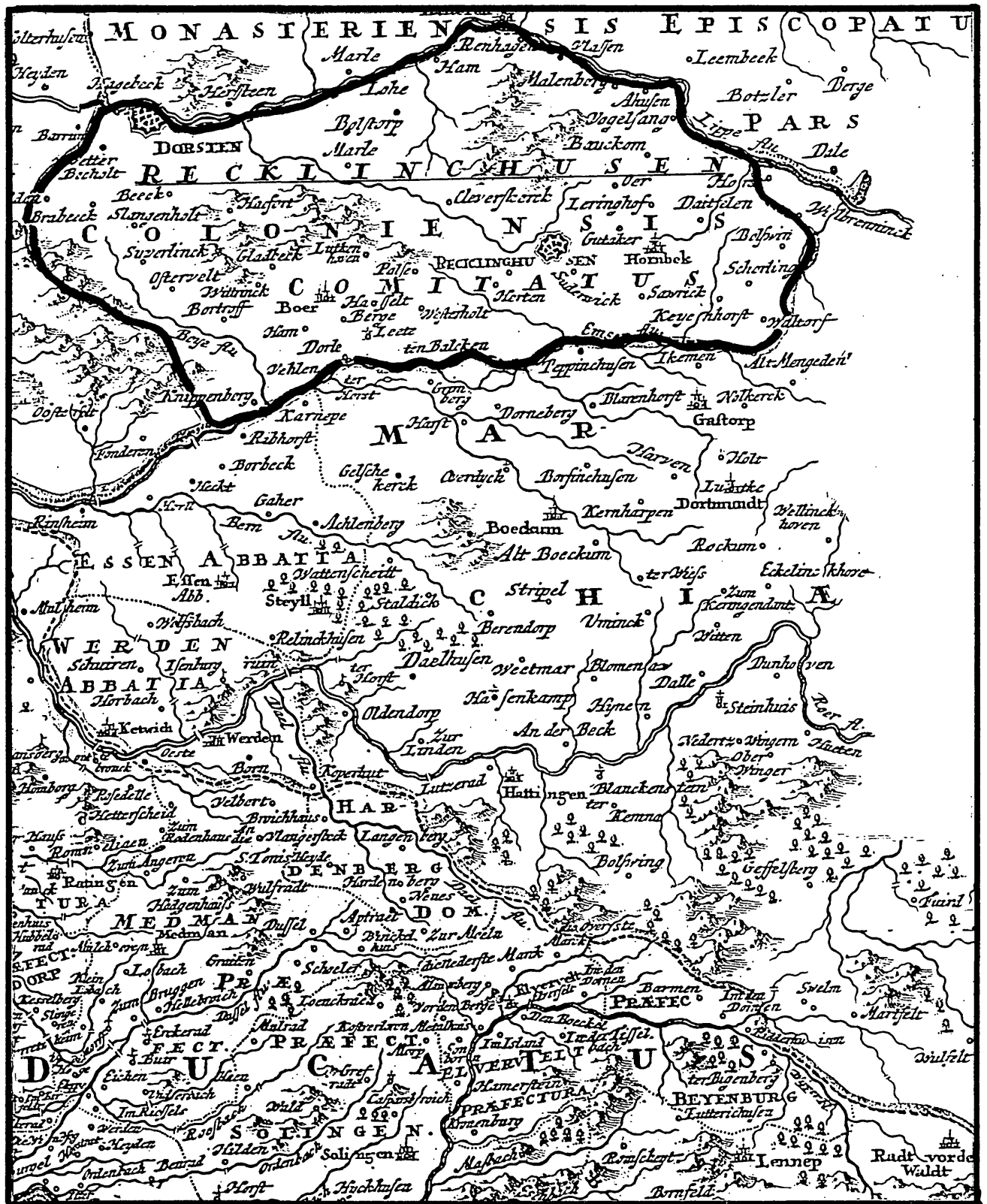


Putzger 30. A. 1906, 33

Ravensburg 1777



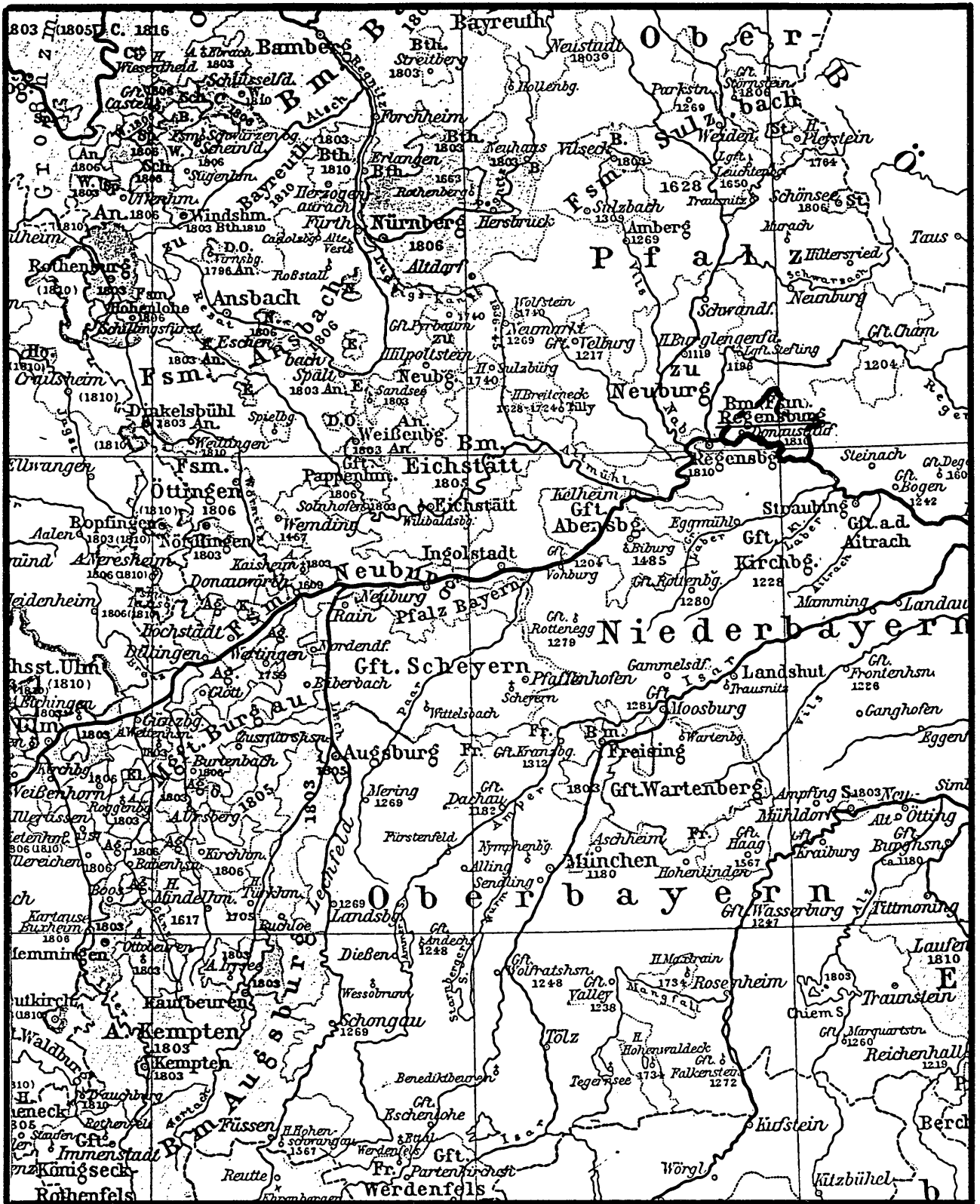
Visscher, N., S(ancti) R(omani) I(mperii) Sueviae circulus atque ducatus ..., 1690/1700
Rechberg



Homann, J. B., Archiepiscopatus et Electoratus Coloniensis 1710
 Recklinghausen

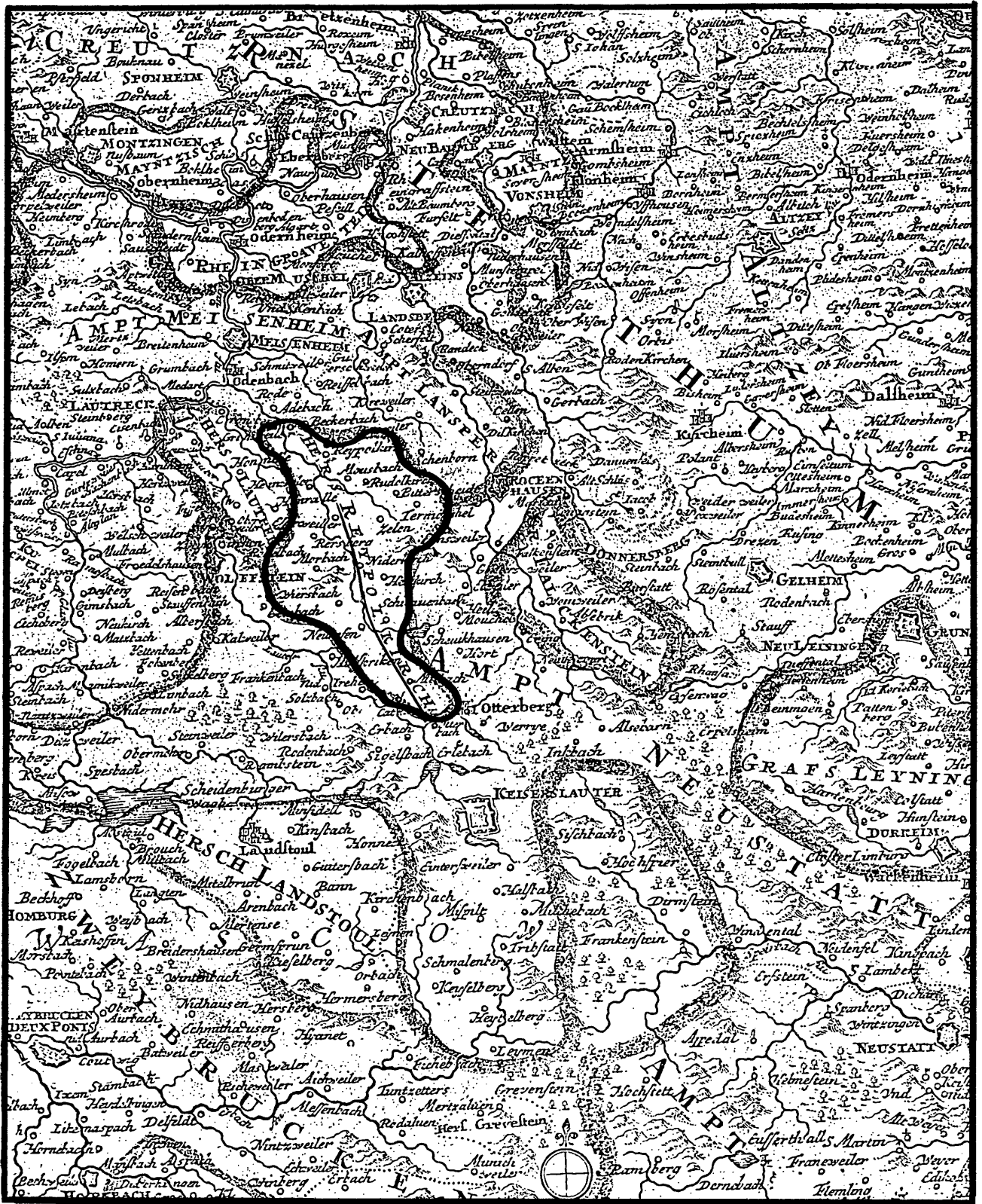


Mayer, T., Belgii Universi seu inferioris Germaniae ... , 1747/8
 Recklinghausen



Putzger 30. A. 1906, 33

Regensburg (Hochstift, Fürstentum) 1777

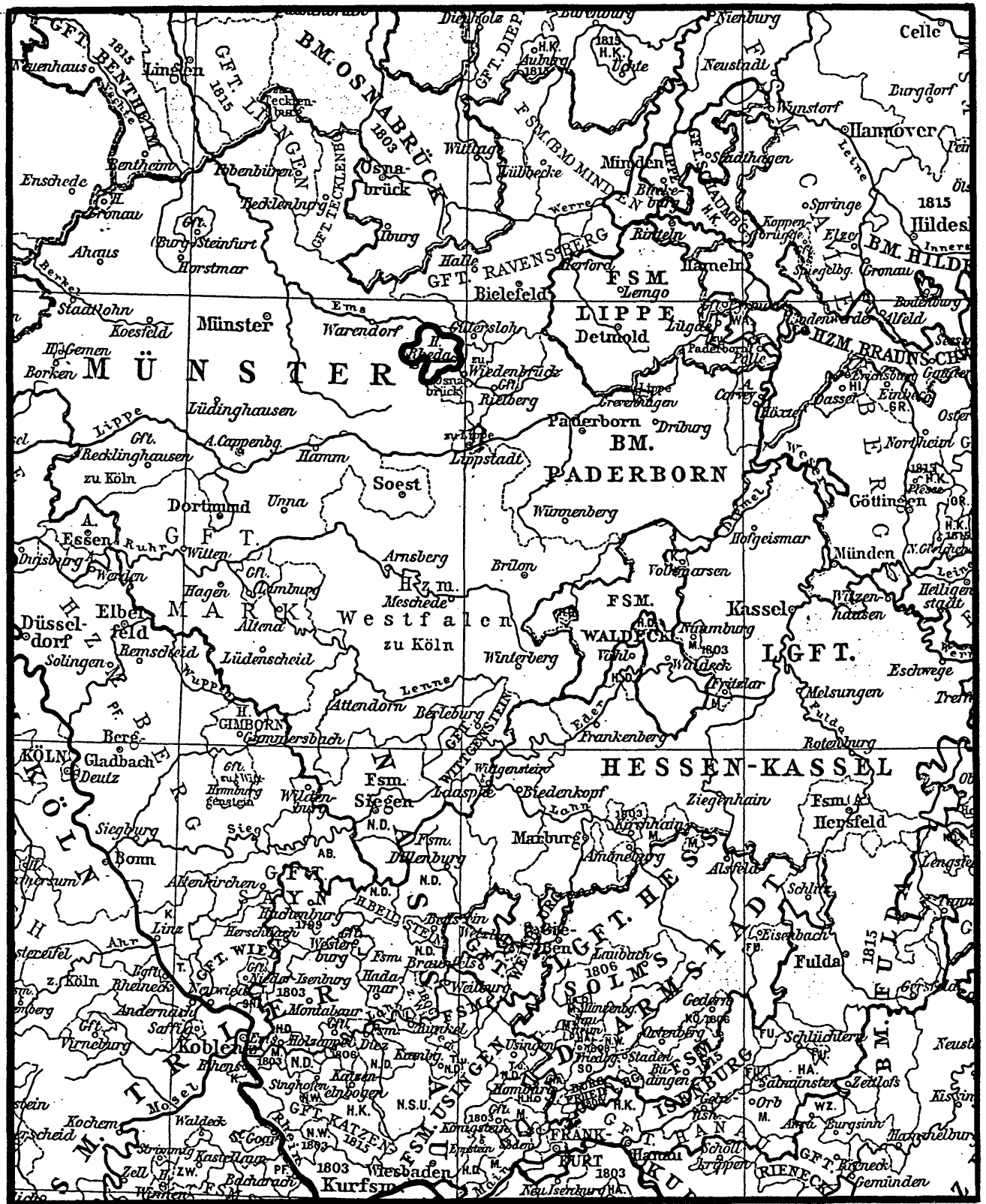


Homann, J. B., Exactissima Palatinatus ad Rhenum ...
Reipoltskirchen 18. Jh.



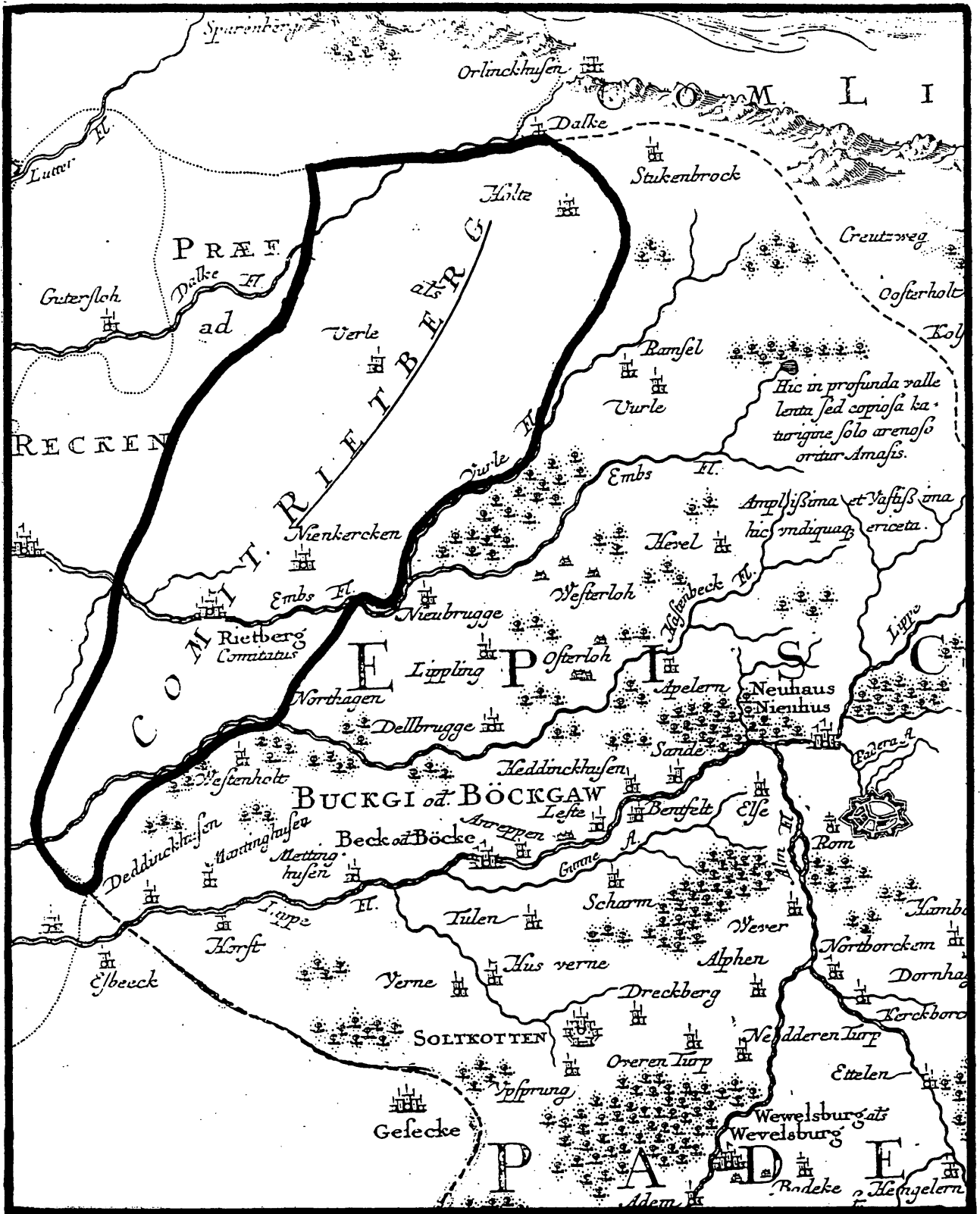
Putzger 30. A. 1906, 35

Reutlingen 1789



Putzger 28. A. 1904, 37

Rheda 1789



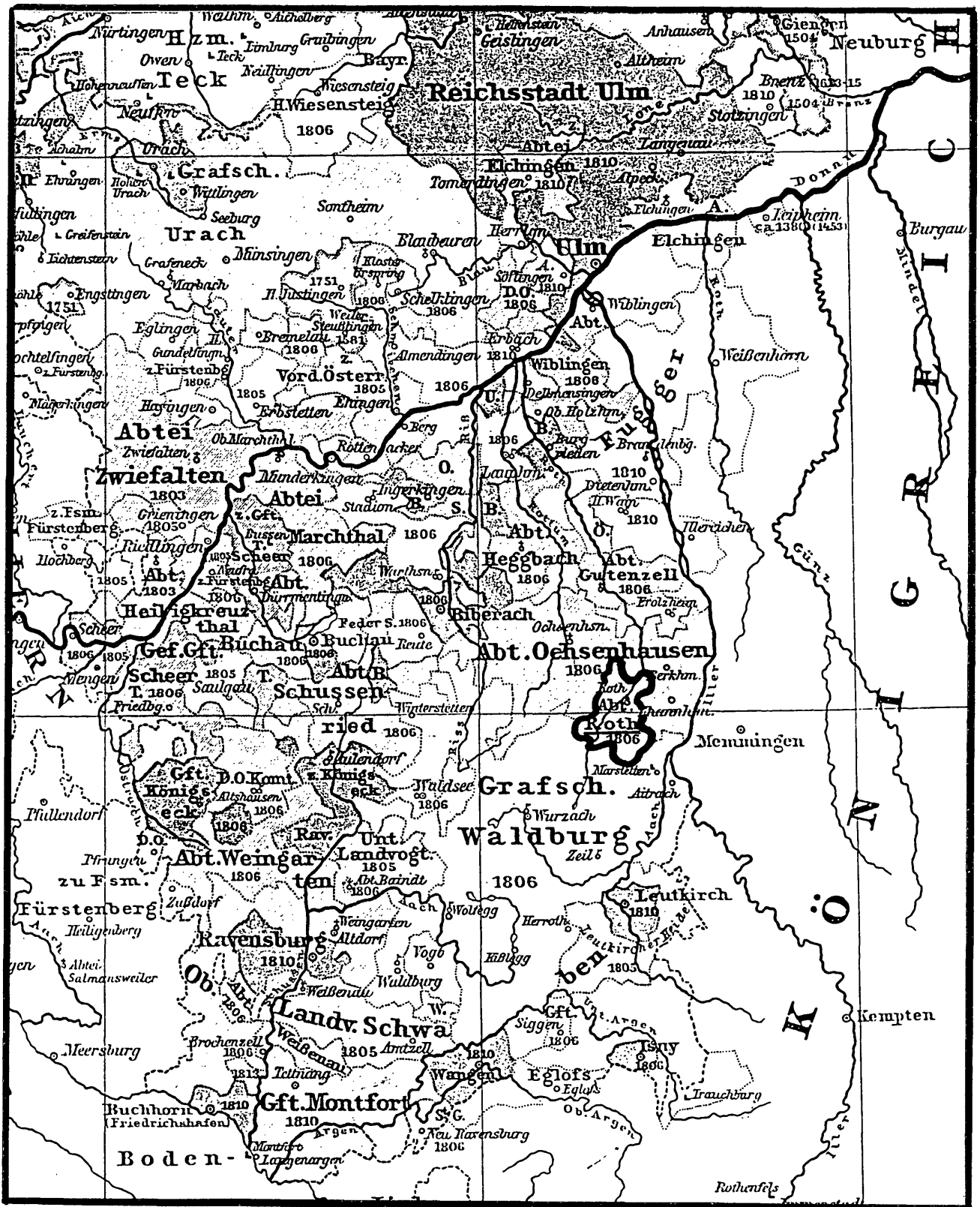
Seutter, M., Recens et Accurata Designatio Episcopatus Paderbornensis ...

Rietberg 18. Jh.



Homann, J. B., Ducatus Mecklenburgici ..., 1714

Rostock



Putzger 30. A. 1906, 35

Rot an der Rot, 1789



Homann, J. B., Ducatus Franciae orientalis, 1720 ff.

Rothenburg ob der Tauber

Vulgo

D I E



Homann, J. B., Ducatus Pomeraniae 1712/14

Rügen

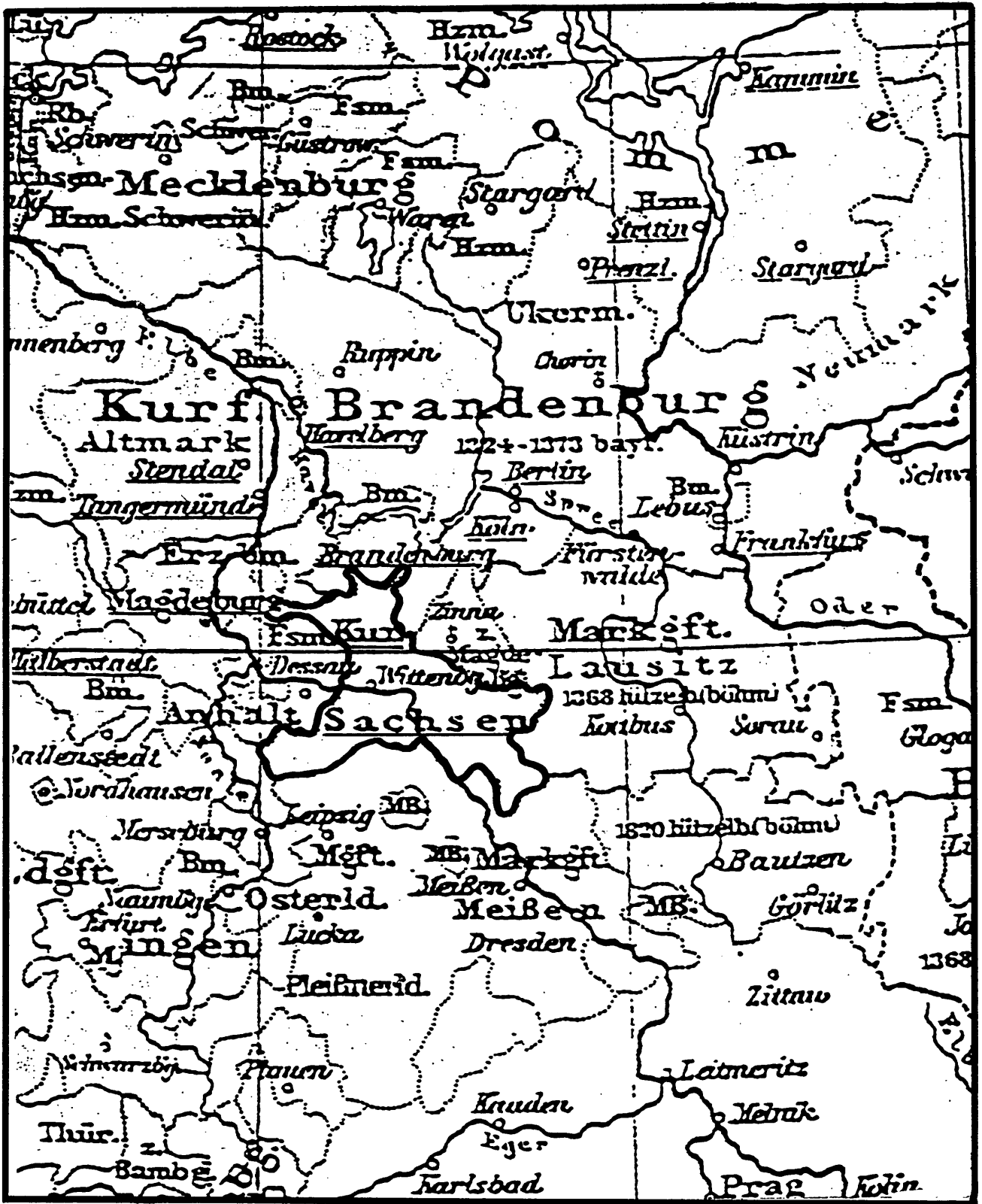


Homann, J. B., Tabula Marchionatus Brandenburgici et Ducatus Pomeraniae ...
Ruppin 18. Jh.

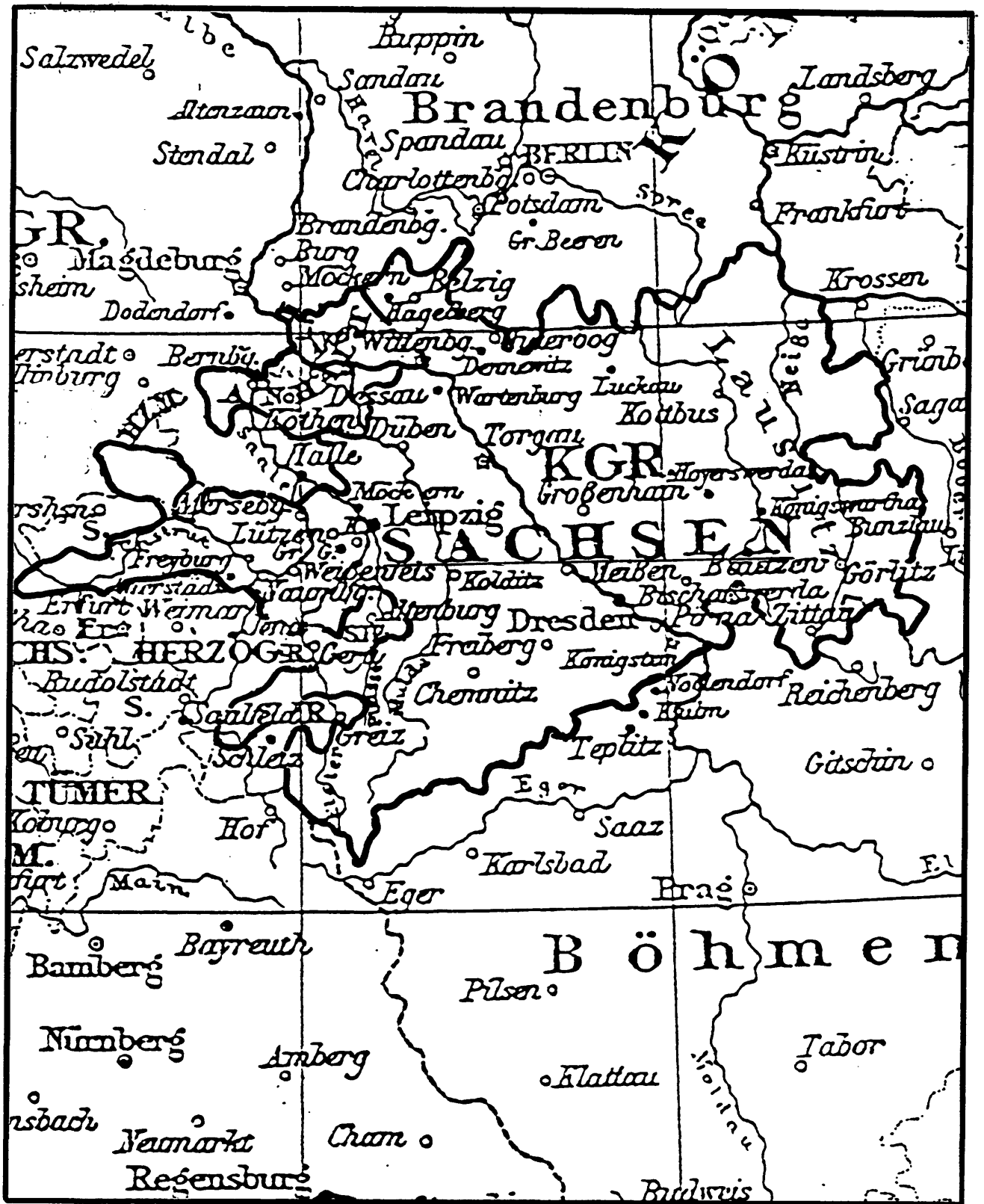


Putzger 30. A. 1906, 15

Sachsen (Zeit der sächsischen und fränkischen Kaiser)



Putzger 36. A. 1913, 18
 Sachsen (Kursachsen) 1378



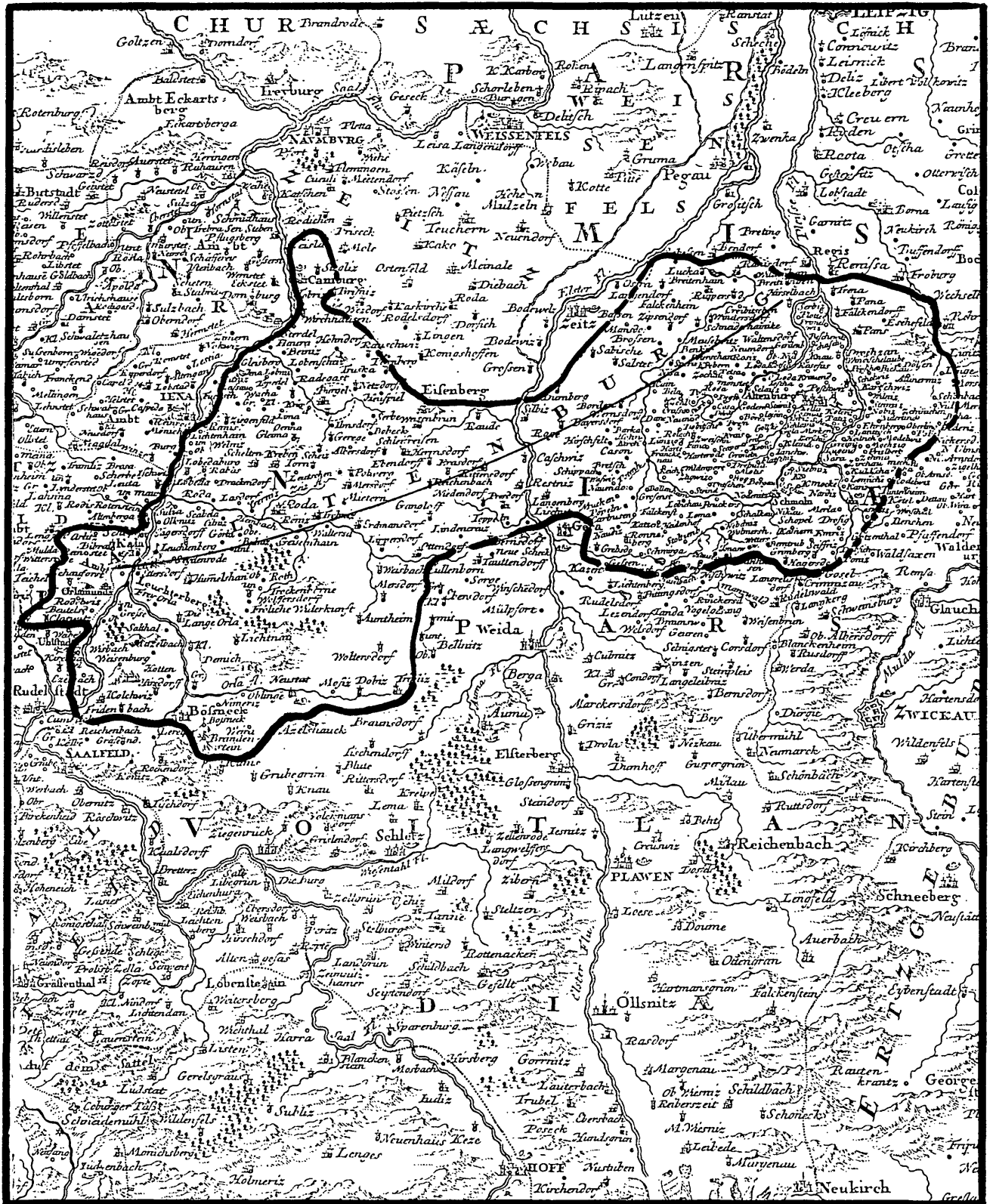
Putzger 36. A. 1913, 27

Sachsen 1812



Putzger 36. A. 1913, 28

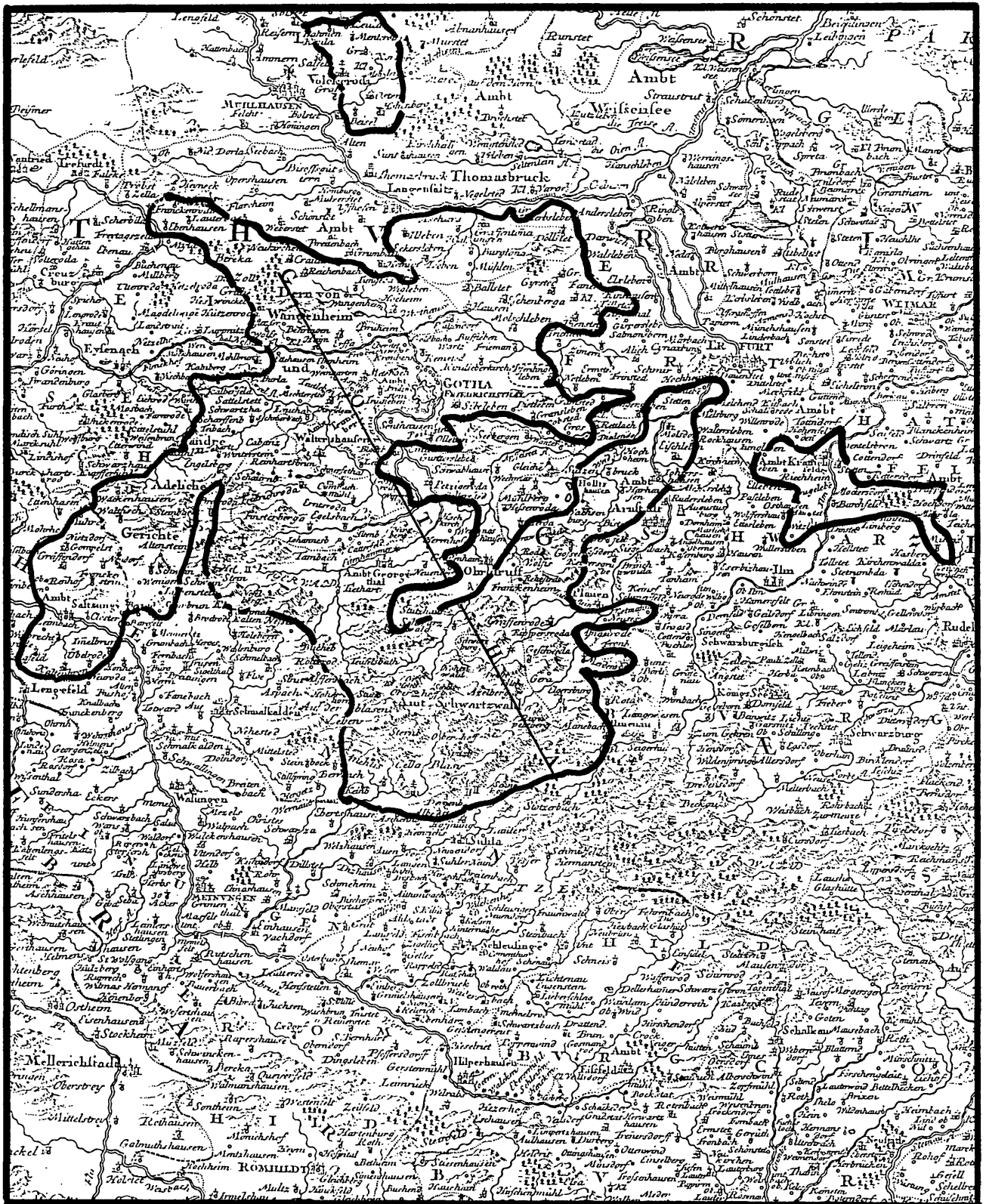
Sachsen 1815 - 1866



Homann, J. B., Principatus Coburg, Gotha et Altenburg ..., 1716 ff.
Sachsen-Altenburg



Putzger 36. A. 1913, 37
Sachsen-Altenburg 1789



Homann, J. B., Principatus Coburg, Gotha et Altenburg ... 1716 ff
Sachsen-Gotha (teilweise)



Putzger 36. A. 1913, 37

Sachsen-Gotha 1789 (teilweise)



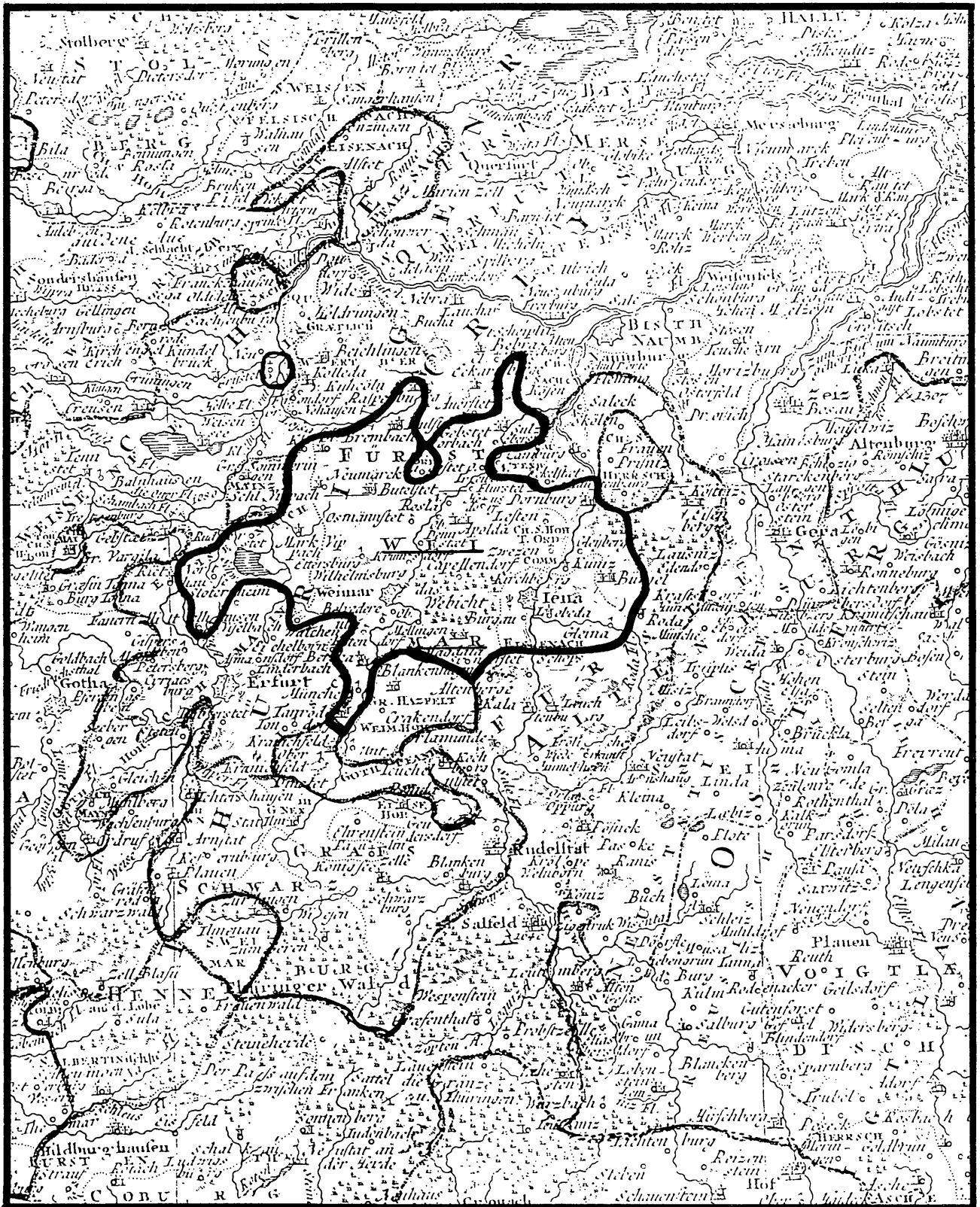
Homann, J. B., Principatus Coburg, Gotha et Altenburg ..., 1716 ff.
Sachsen-Hildburghausen



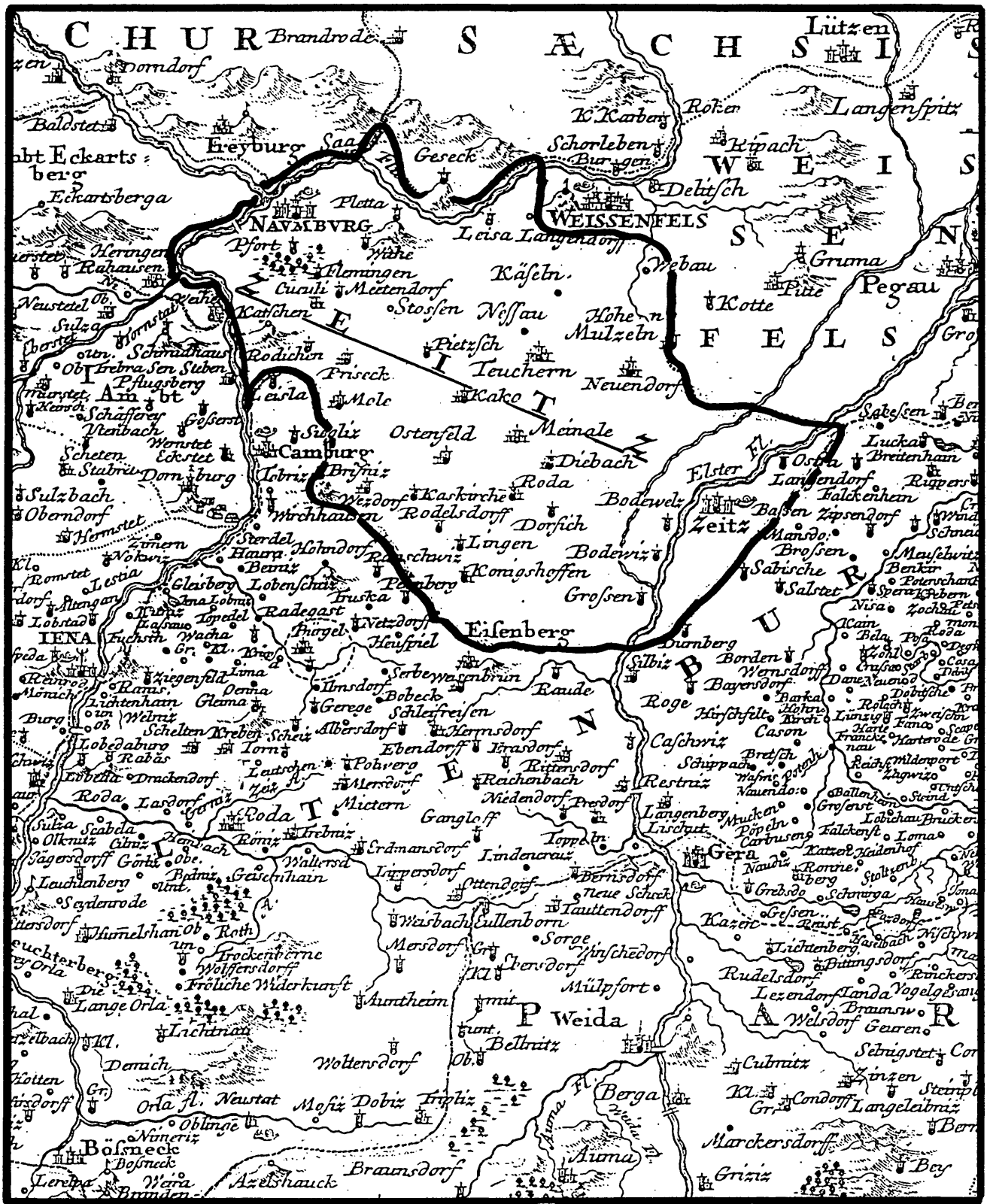
Homann, J. B., Principatus Coburg, Gotha et Altenburg ..., 1716 ff.
Sachsen-Römhild



Homann, J. B., Principatus Coburg, Gotha et Altenburg ..., 1716 ff.
Sachsen-Saalfeld



Homann(s Erben), Circuli Superioris Saxoniae ..., 1757
Sachsen-Weimar



Homann, J. B., Principatus Coburg, Gotha et Altenburg ..., 1716 ff.
Sachsen-Zeitz



Homann, J. B., Superioris et Inferioris Ducatus Silesia ...
Sagan 18. Jh.

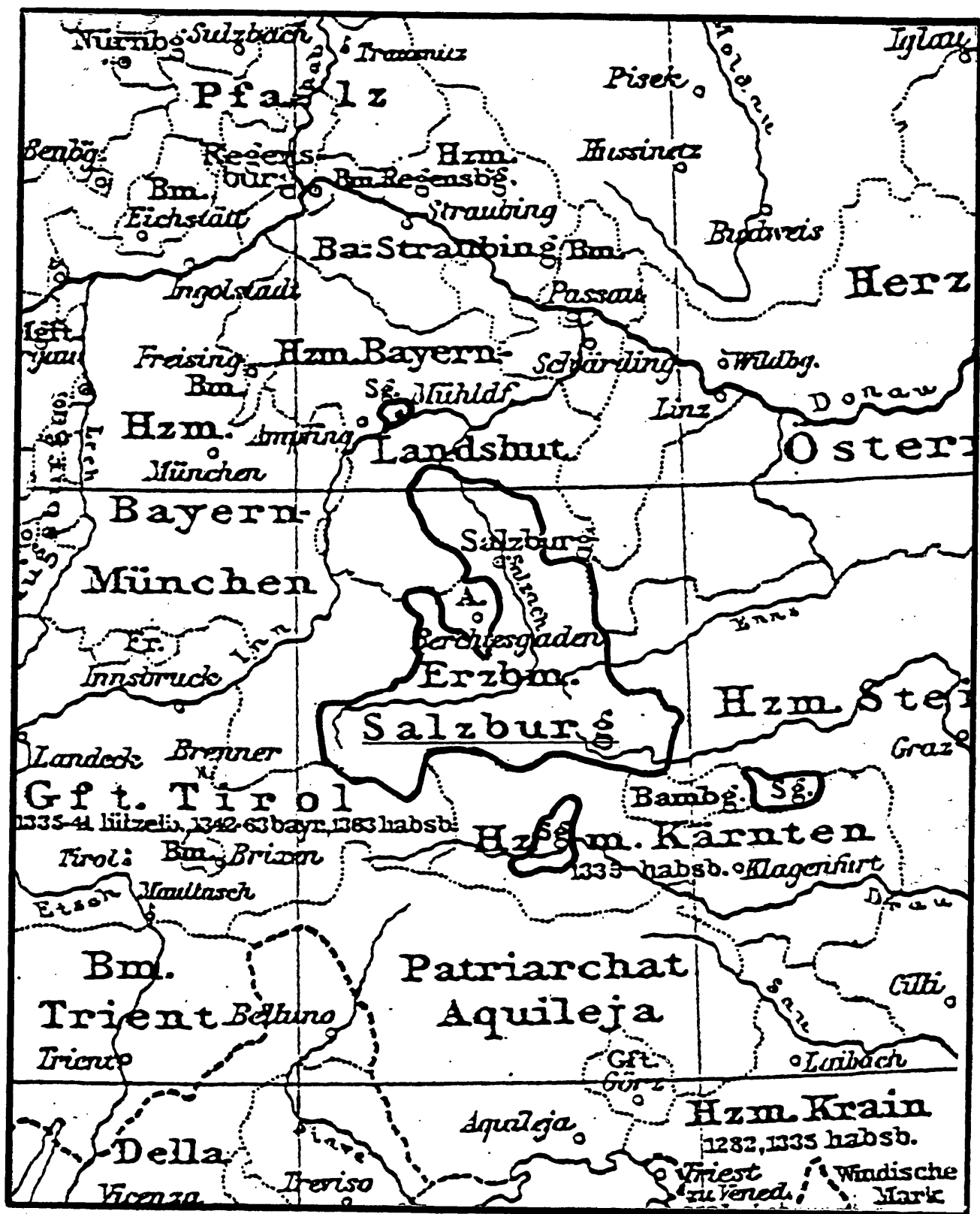


Karte von Schlesien 1804
Sagan



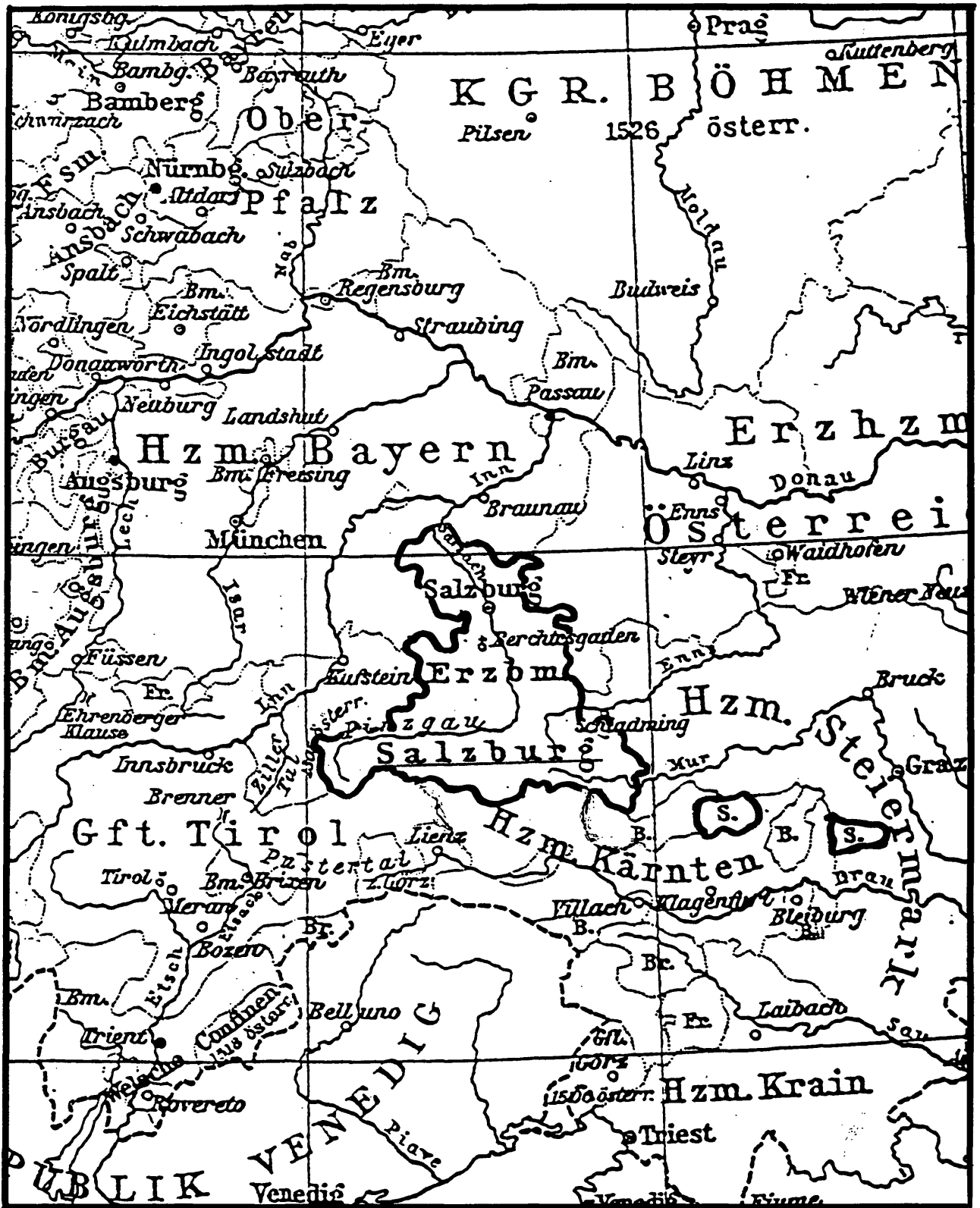
Putzger 28. A. 1904, 26

Salm 1806



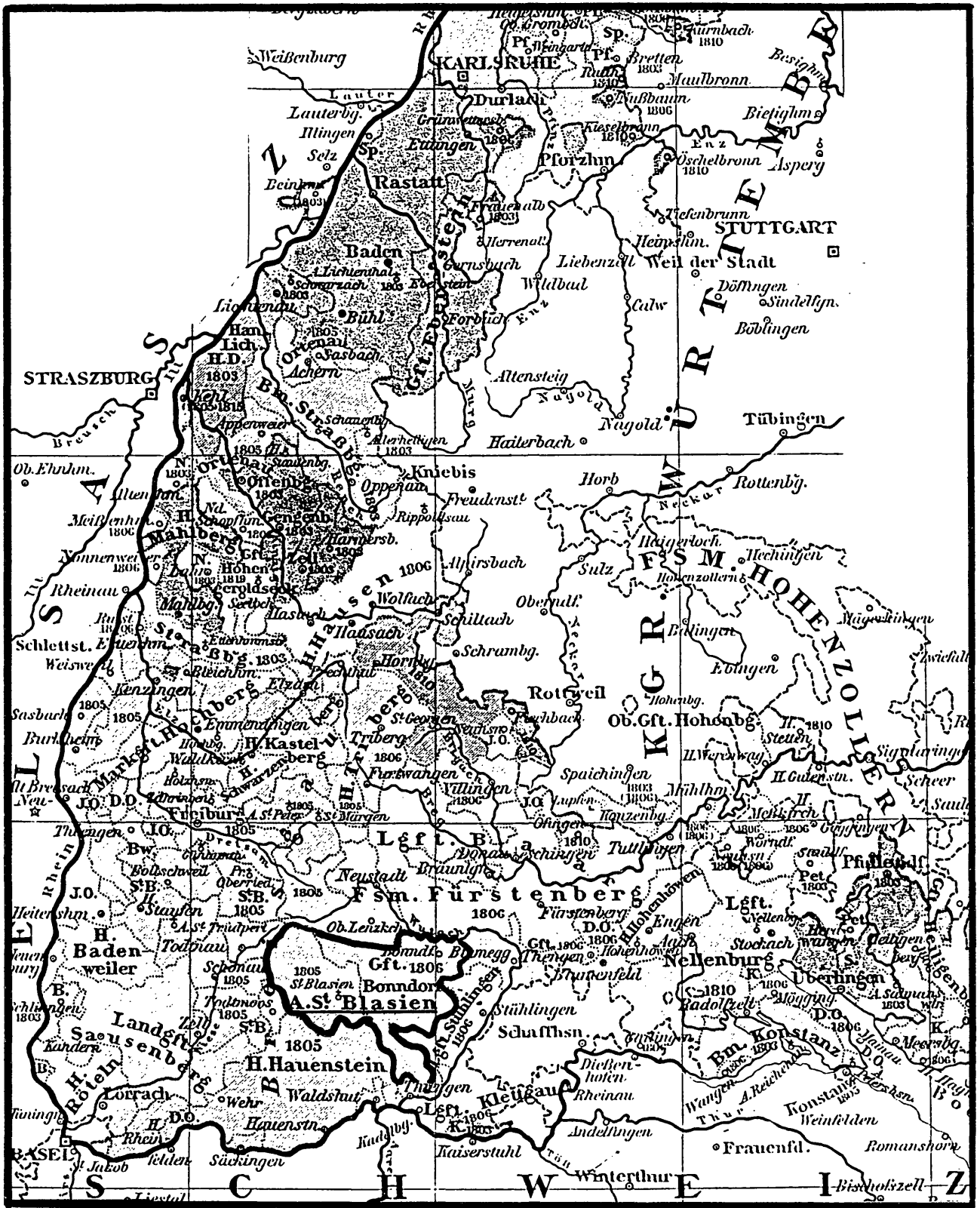
Putzger 36. A. 1913, 18

Salzburg 1378



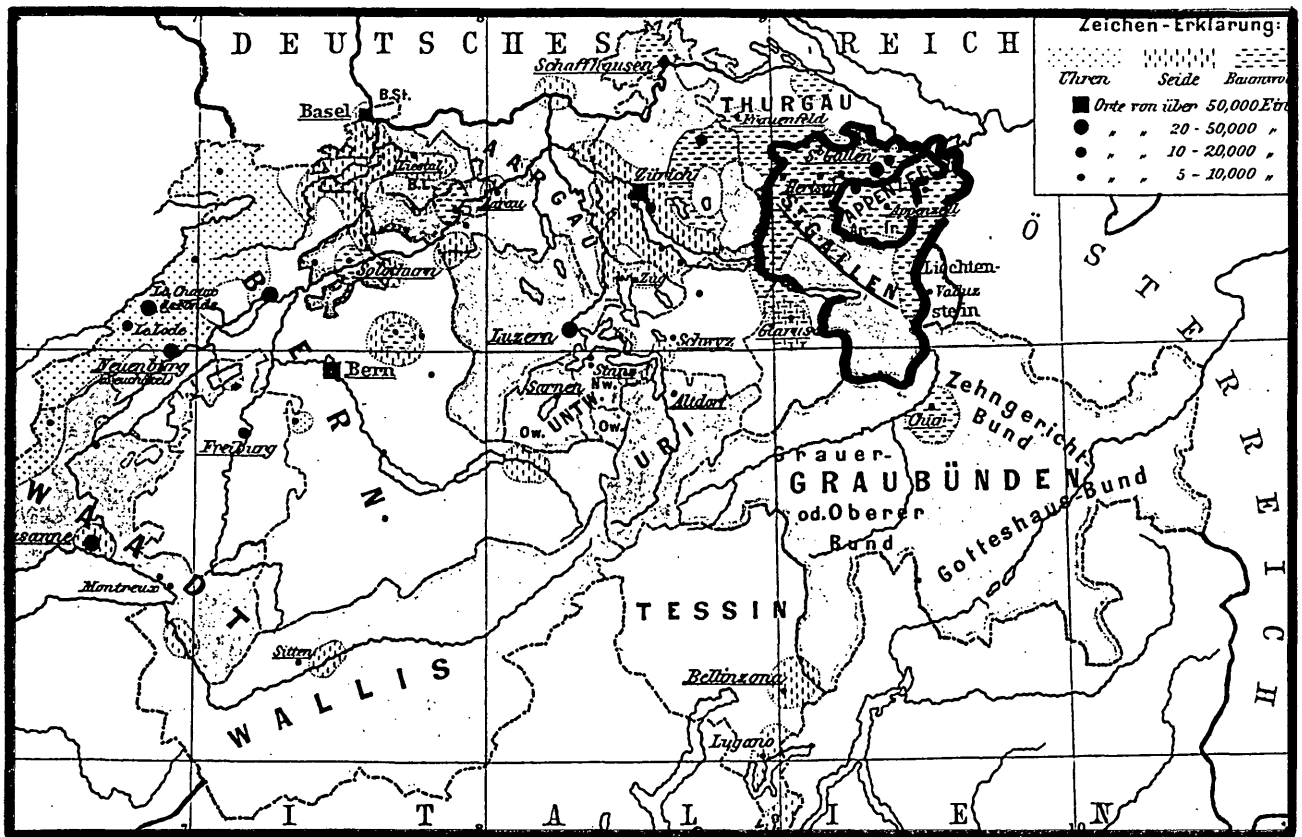
Putzger 36. A. 1913, 21

Salzburg 1547



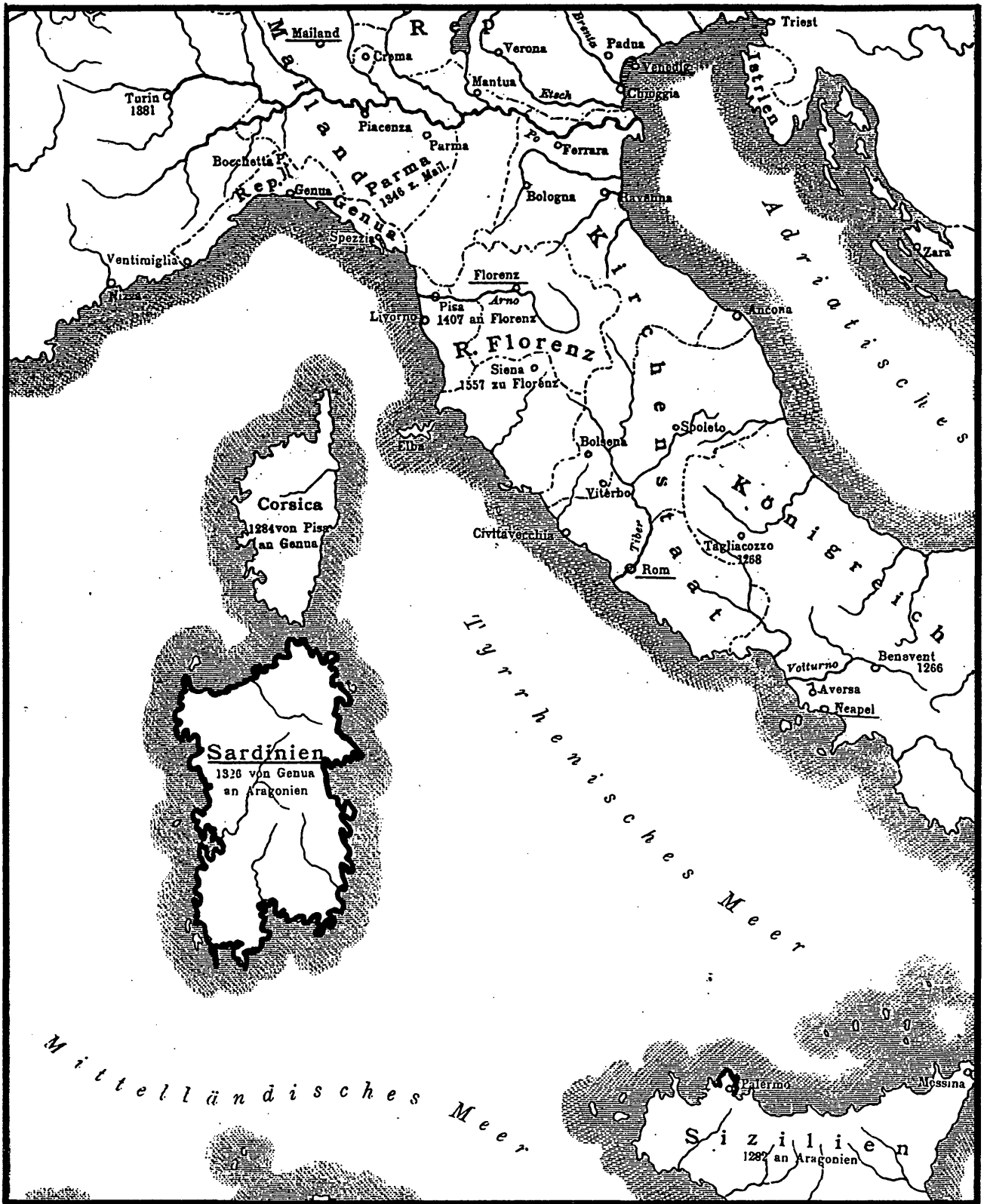
Putzger 30. A. 1906, 34

Sankt Blasien 1771

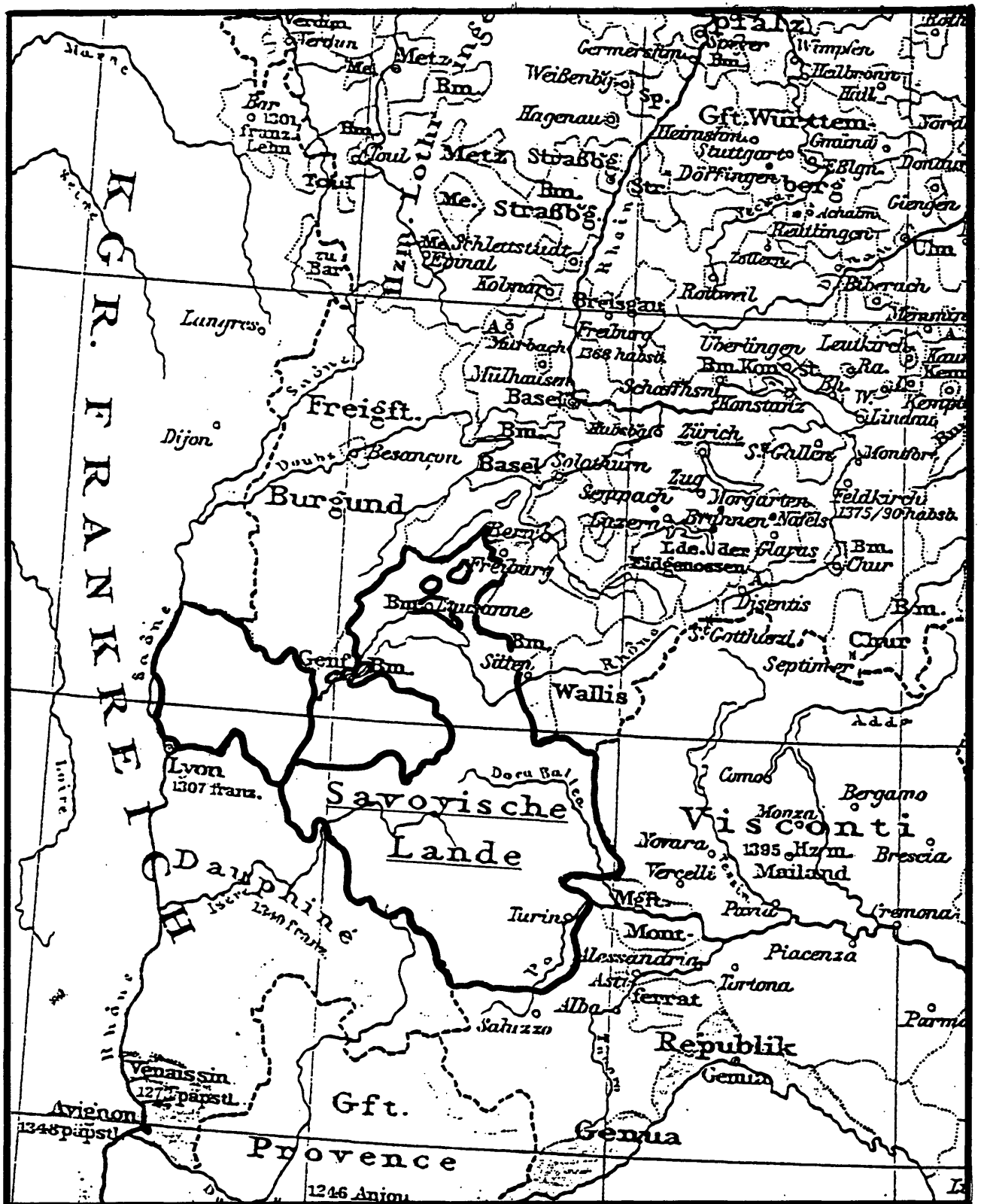


Diercke 39. A. 1903, 117

Sankt Gallen



Rothert, II, 19, 4. A. 1903
 Sardinien (im späten Mittelalter)



Putzger, 36. A. 1913, 18

Savoyen 1378



Putzger 30. A. 1906, 37

Sayn 1789



Putzger 30. A. 1906, 37

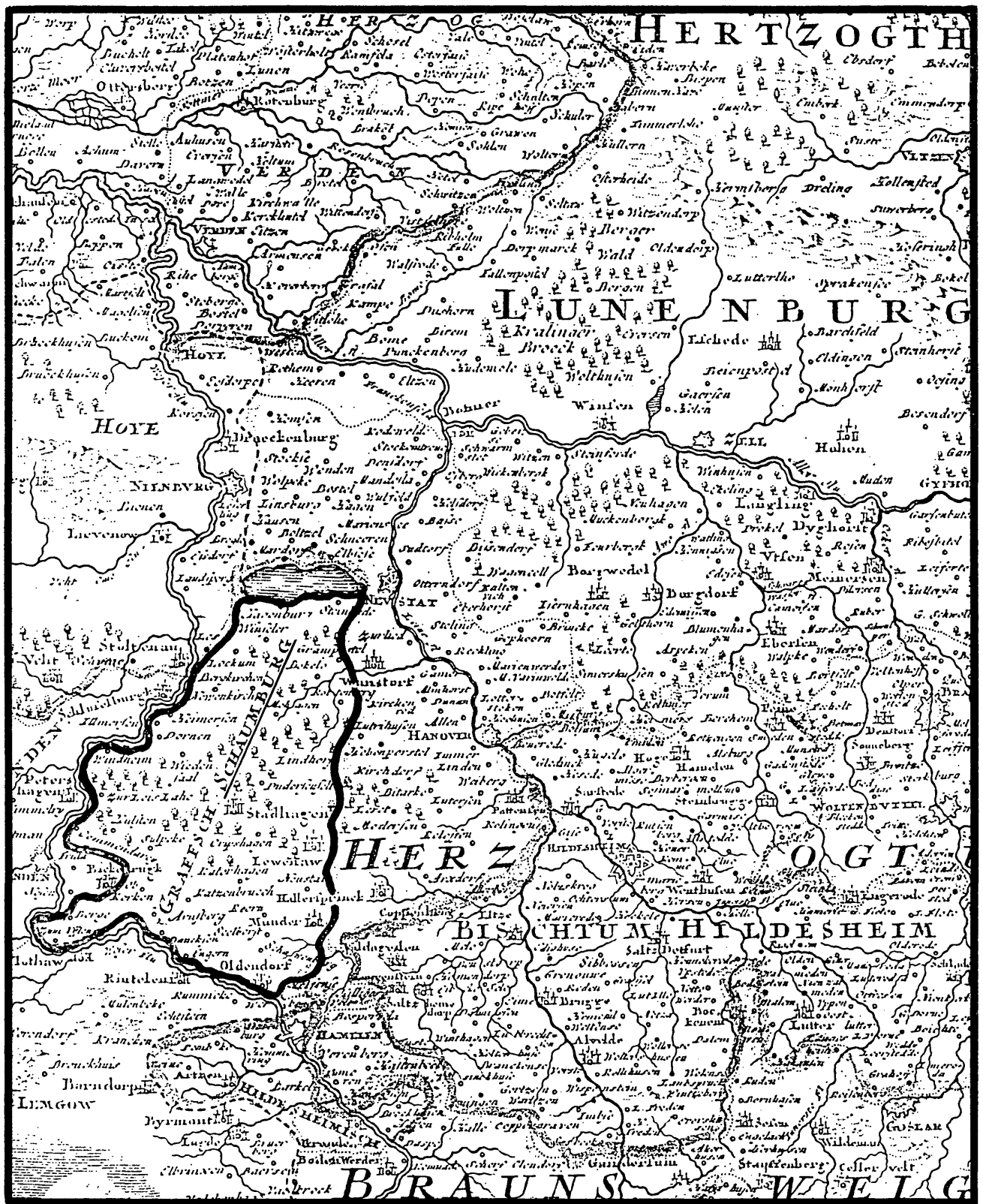
Sayn-Altenkirchen 1789



Putzger 30. A. 1906, 37
Sayn-Hachenburg 1789



Mayer, T., Helvetia Tredecim Statibus Liberis ..., 1751
Schaffhausen

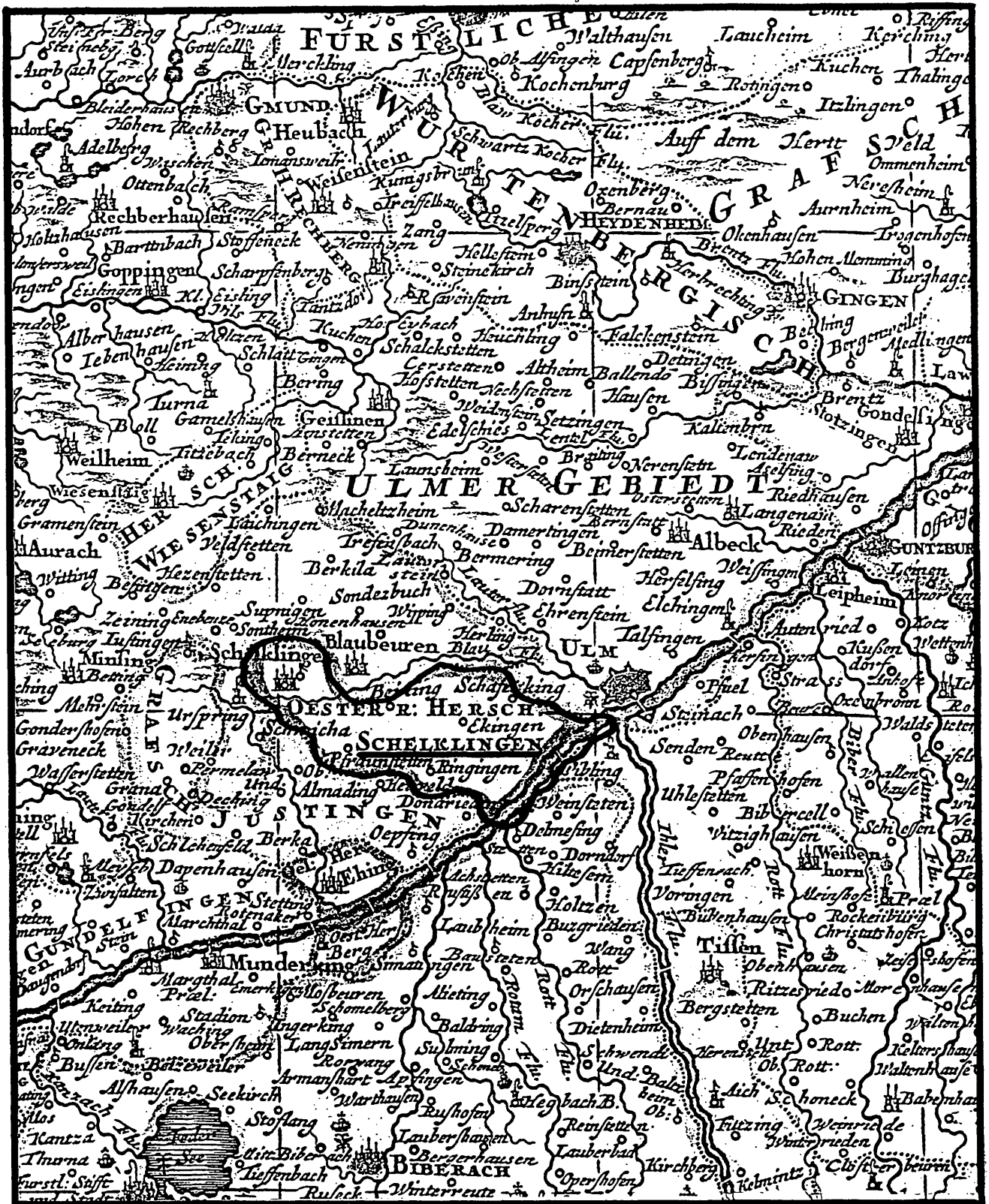


Homann, J. B., Circulus Saxoniae inferioris ... , 1714
Schaumburg



Visscher, N., S(ancti) R(omani) I(mperii) Sueviae circulus atque ducatus ..., 1690/1700

Scheer



Visscher, N., S(ancti) R(omani) I(mperii) Sueviae circulus atque ducatus ..., 1690/1700

Schelklingen

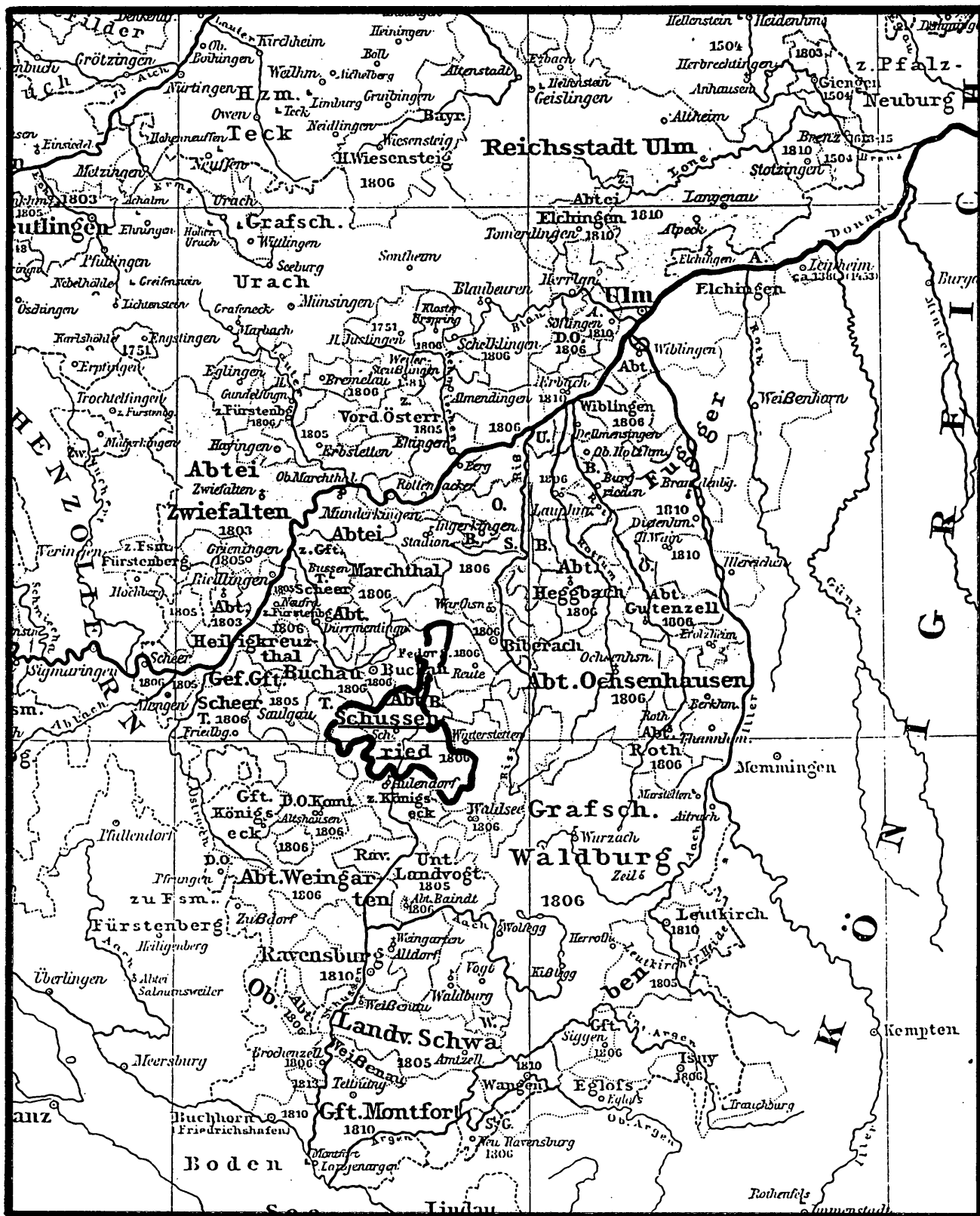


Putzger 28. A. 1904, 37
Schleiden 1789



Putzger 36. A. 1913, 24

Schlesien 1786



Putzger 28. A. 1904, 35

Schussenried 1789

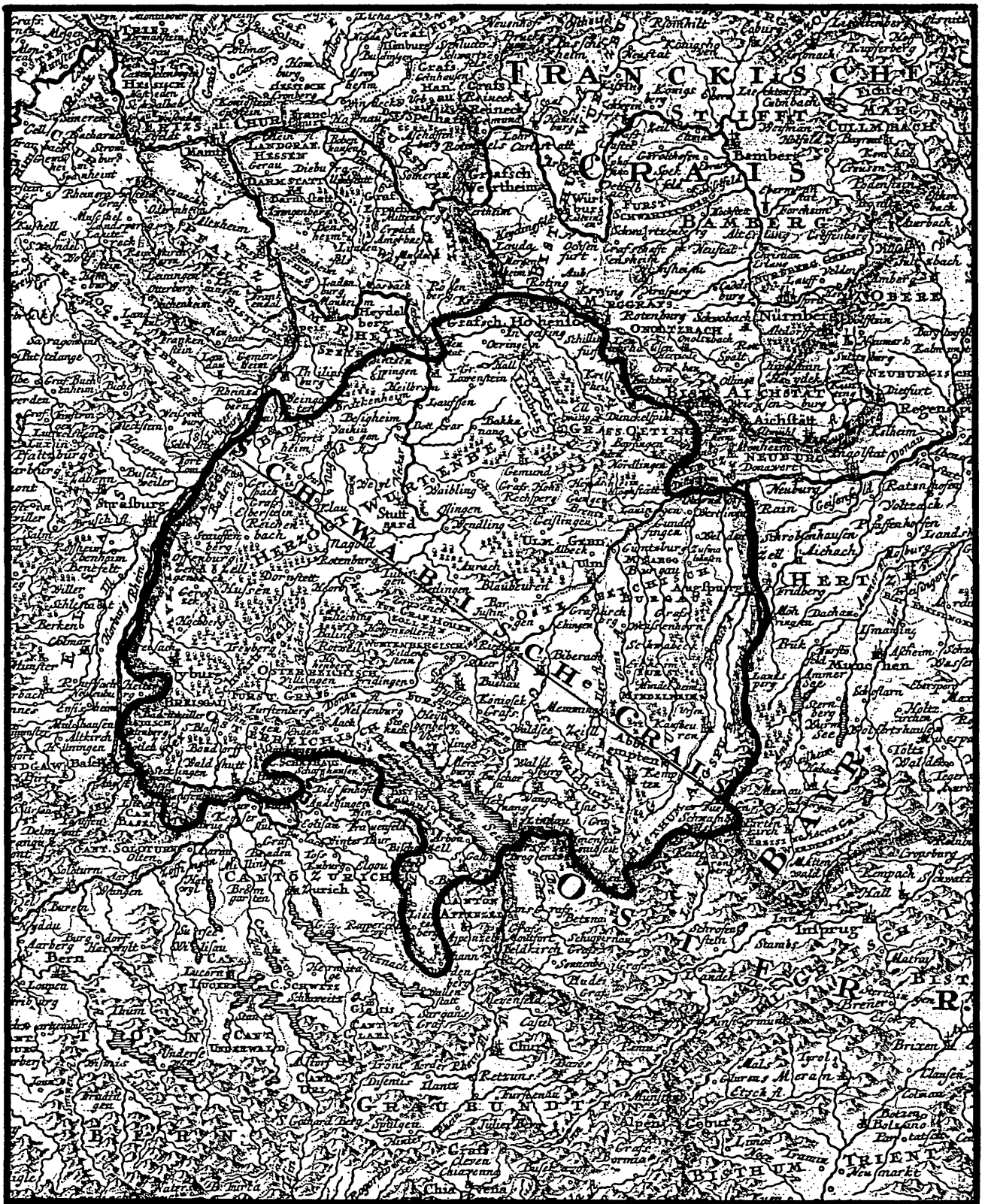


Putzger 30. A. 1906, 15

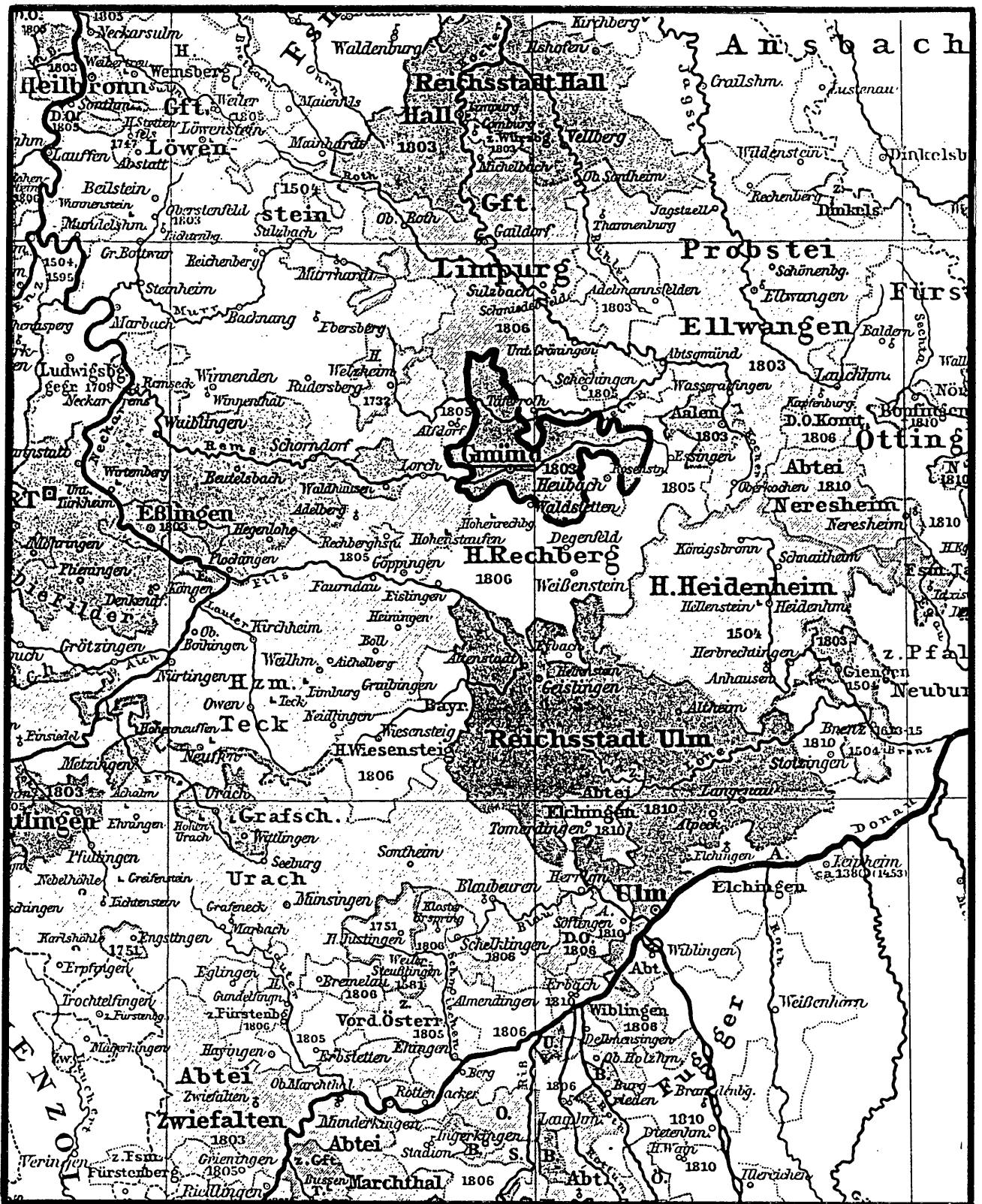
Schwaben (Zeit der sächsischen und fränkischen Kaiser)



Pützger 4. A. 1883, 17 b
Schwäbischer Reichskreis



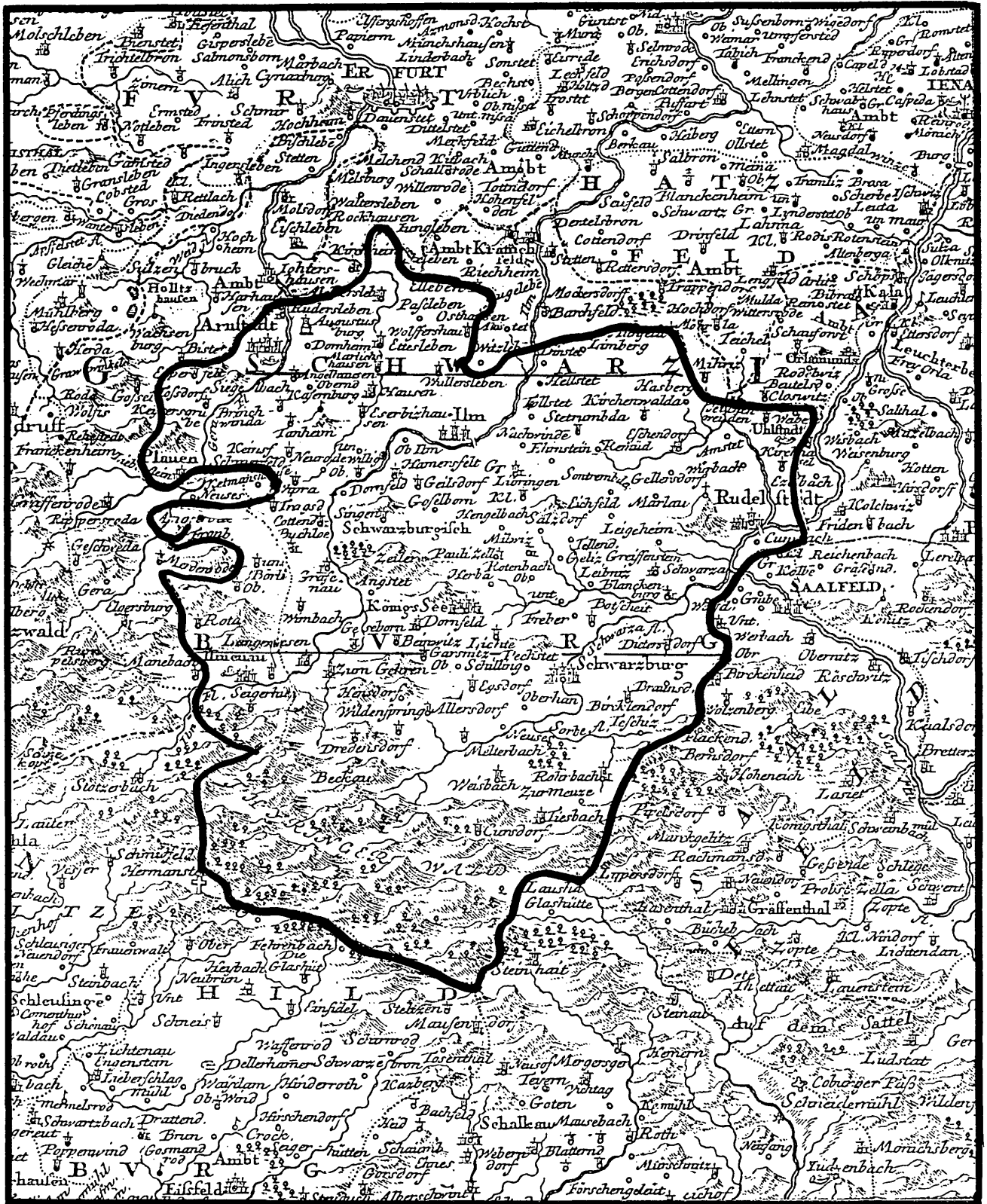
Homann, J. B., Imperium Romano Germanicum ...
Schwäbischer Reichskreis 18. Jh.



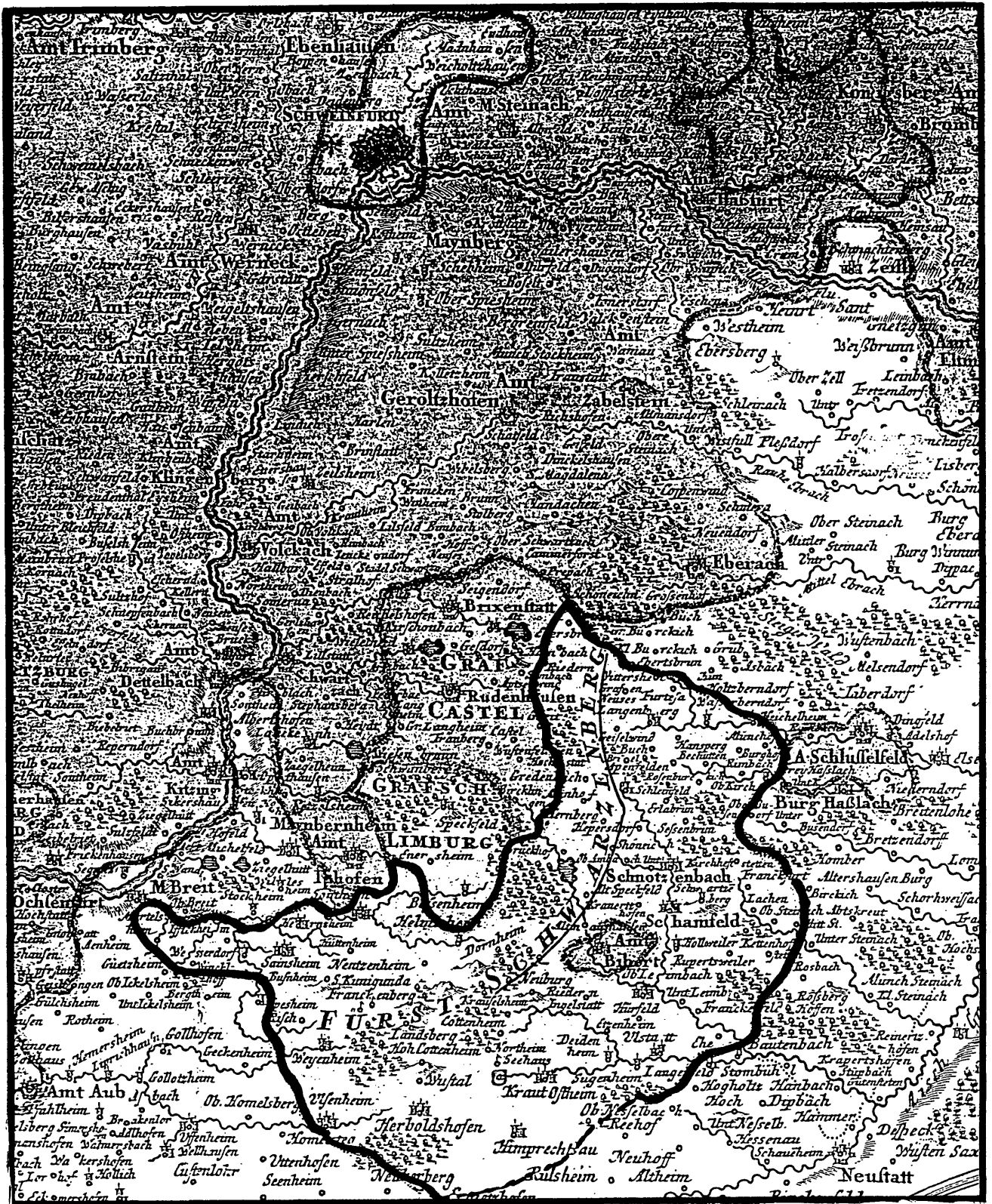
Putzger 30. A. 1906, 35
 Schwäbisch Gmünd 1789



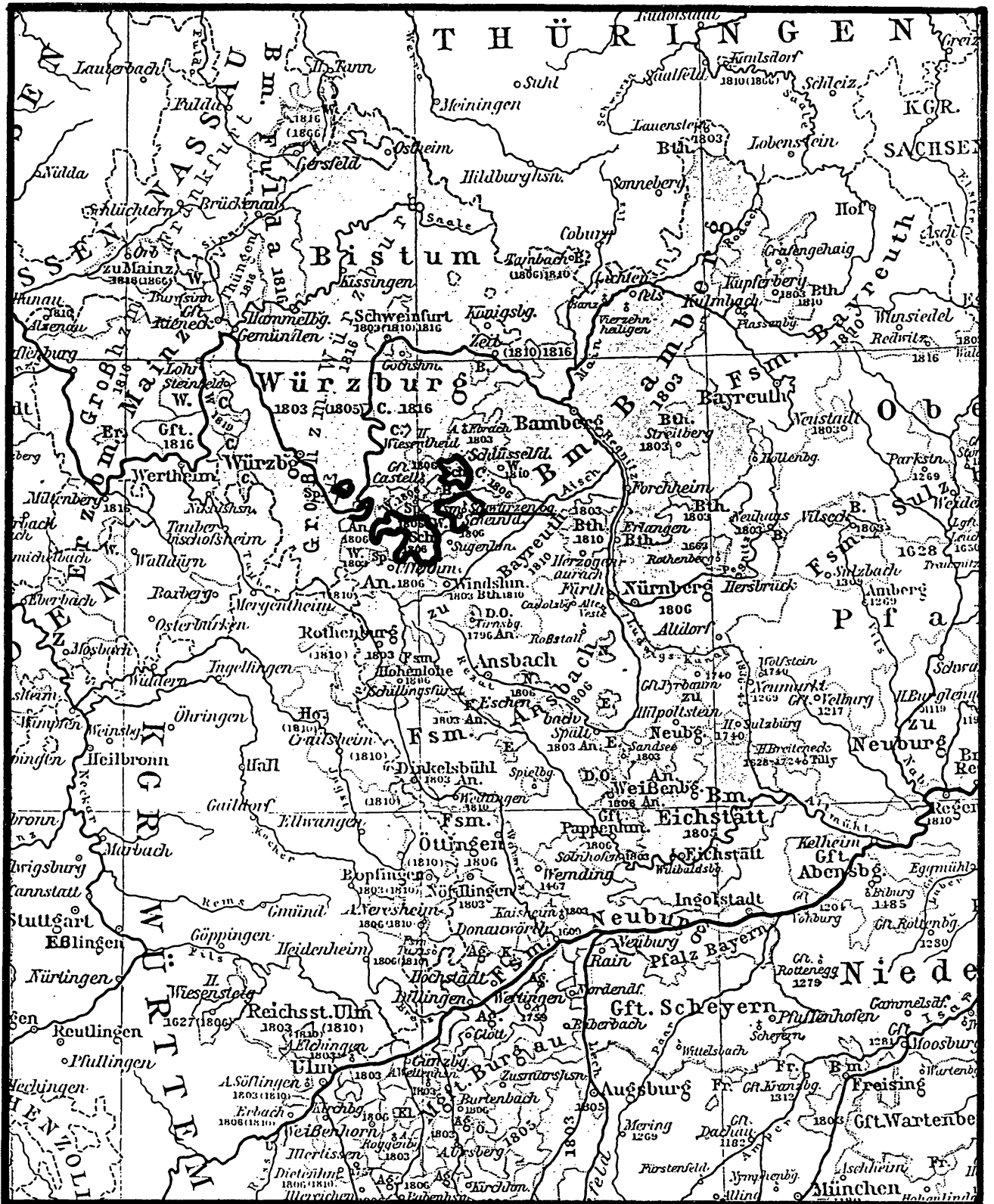
Putzger 30. A. 1906, 35
Schwäbisch Hall 1789



Homann, J. B., Principatus Coburg, Gotha et Altenburg ..., 1716 ff.
Schwarzburg



Homann, J. B., Ducatus Franciae orientalis ..., 1720 ff.
 Schwarzenberg (teilweise)



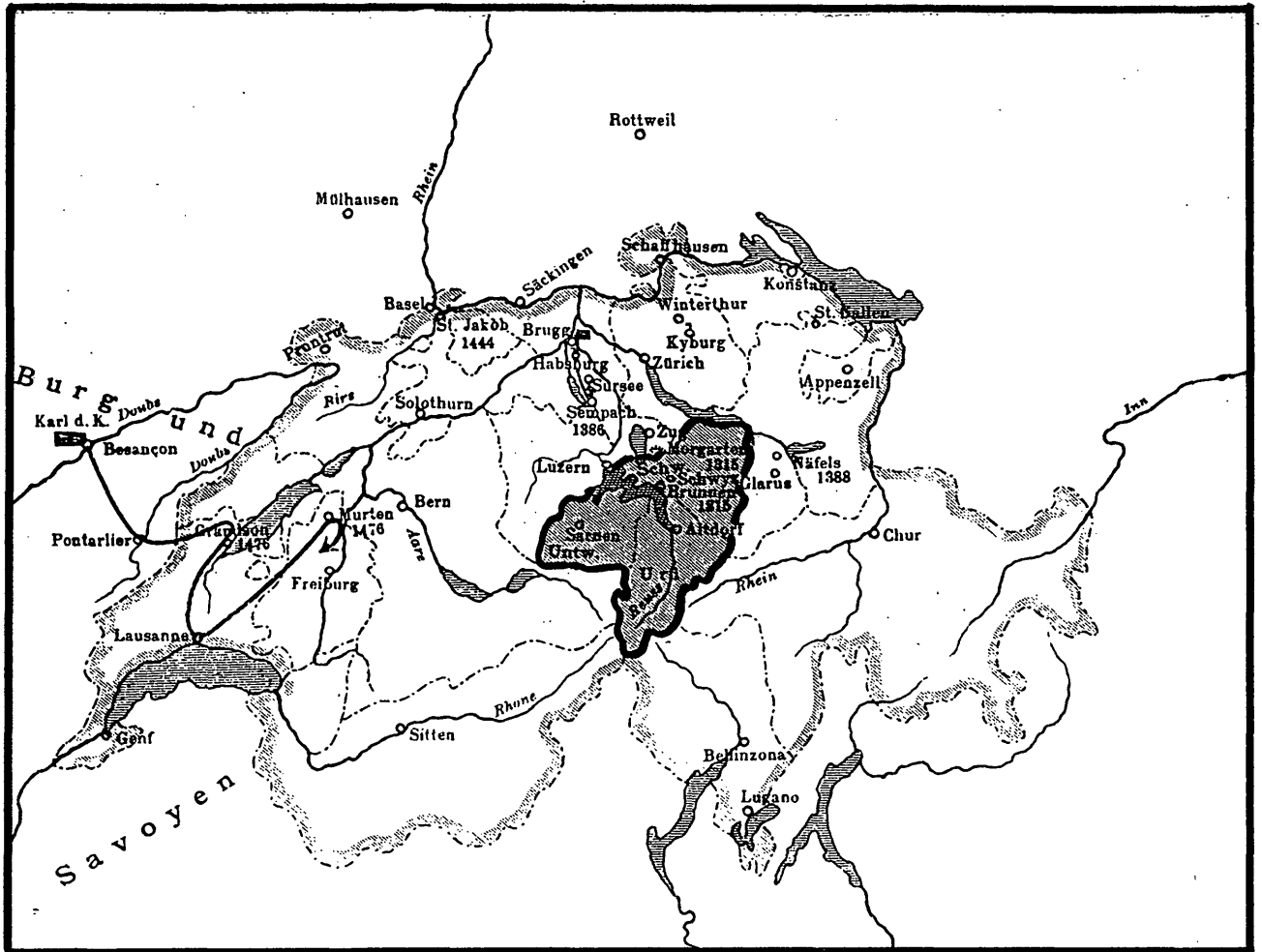
Putzger 28. A. 1904, 33

Schwarzenberg 1777

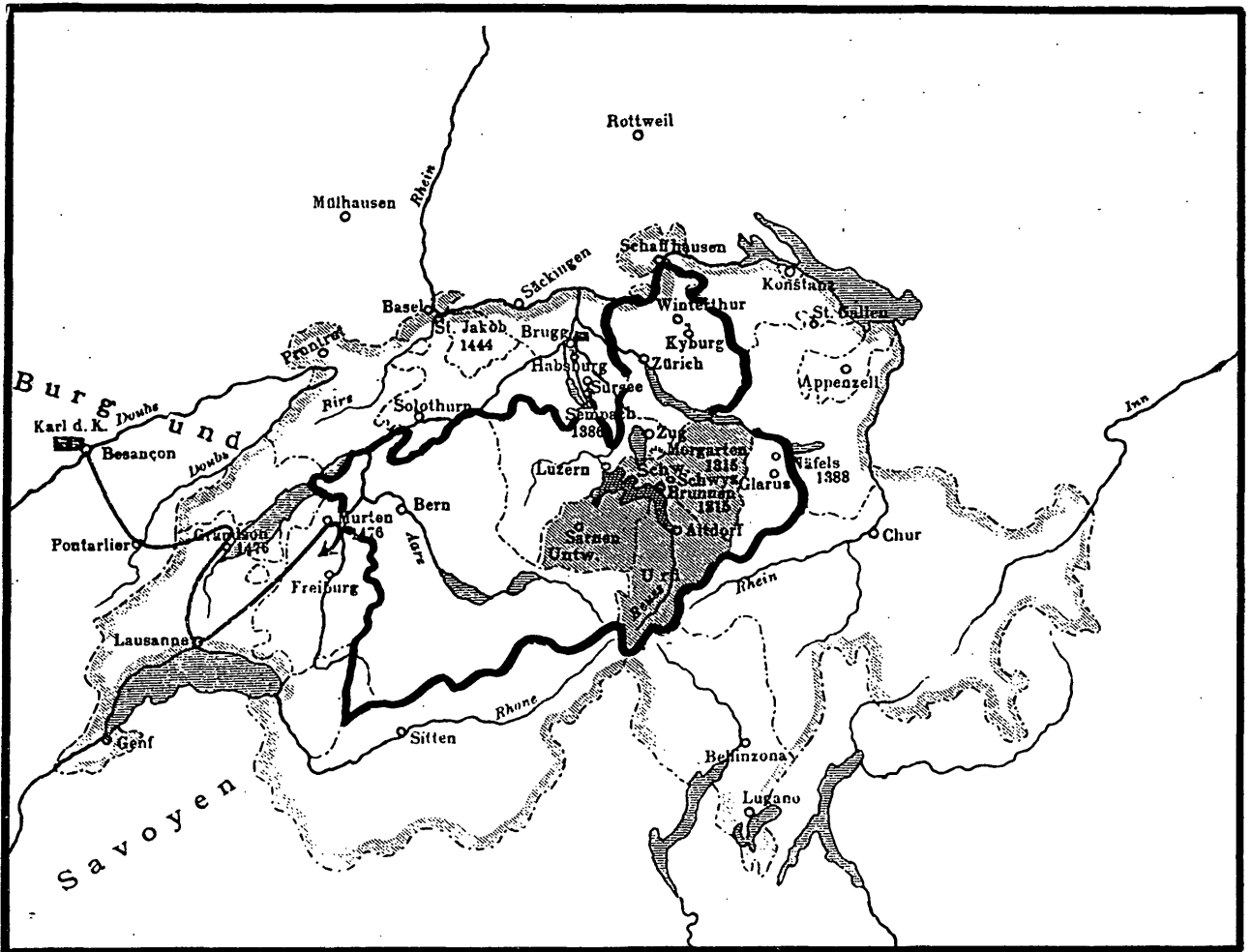


Homann, J. B., Ducatus Franciae orientalis ..., 1720 ff.

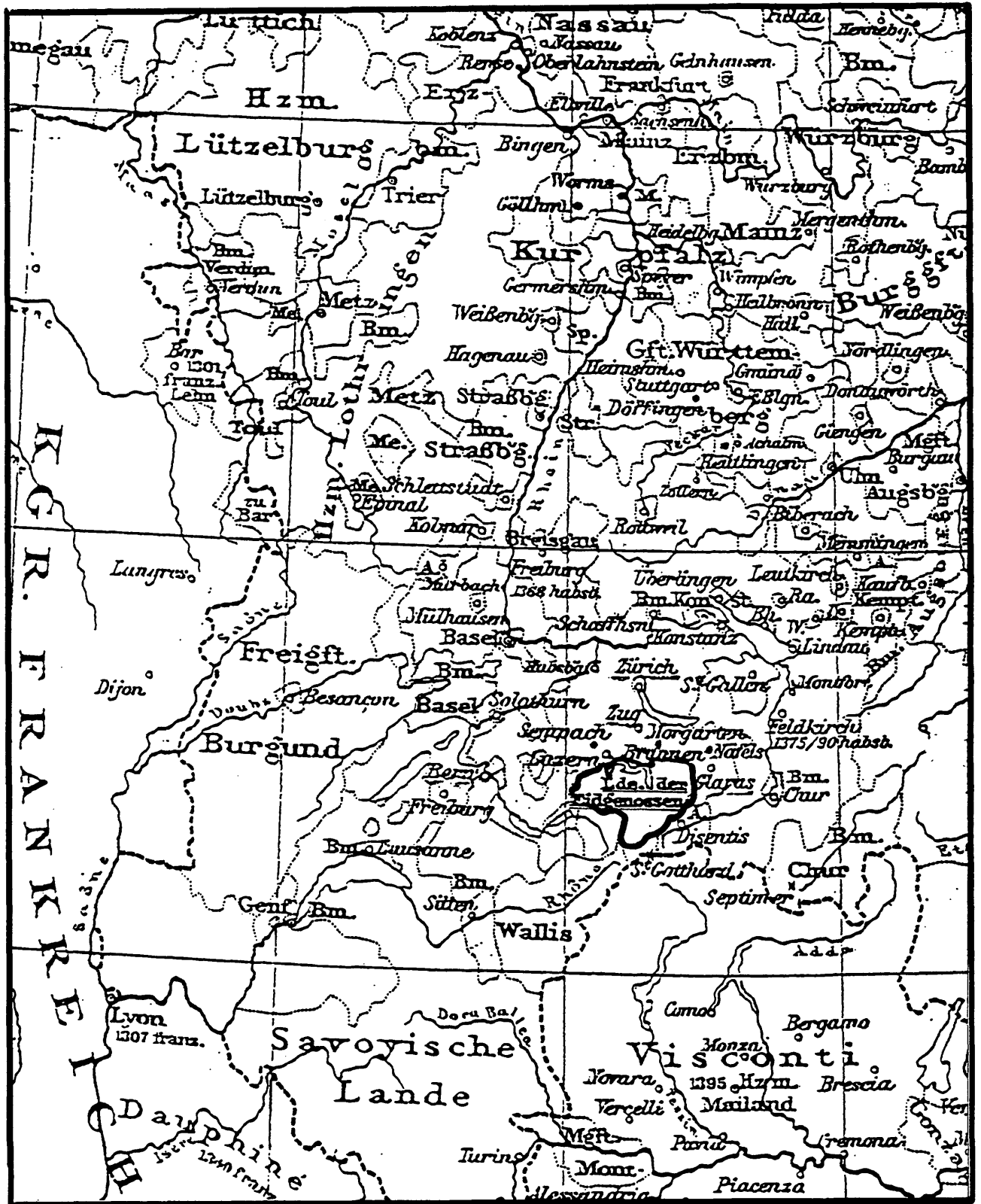
Schweinfurt

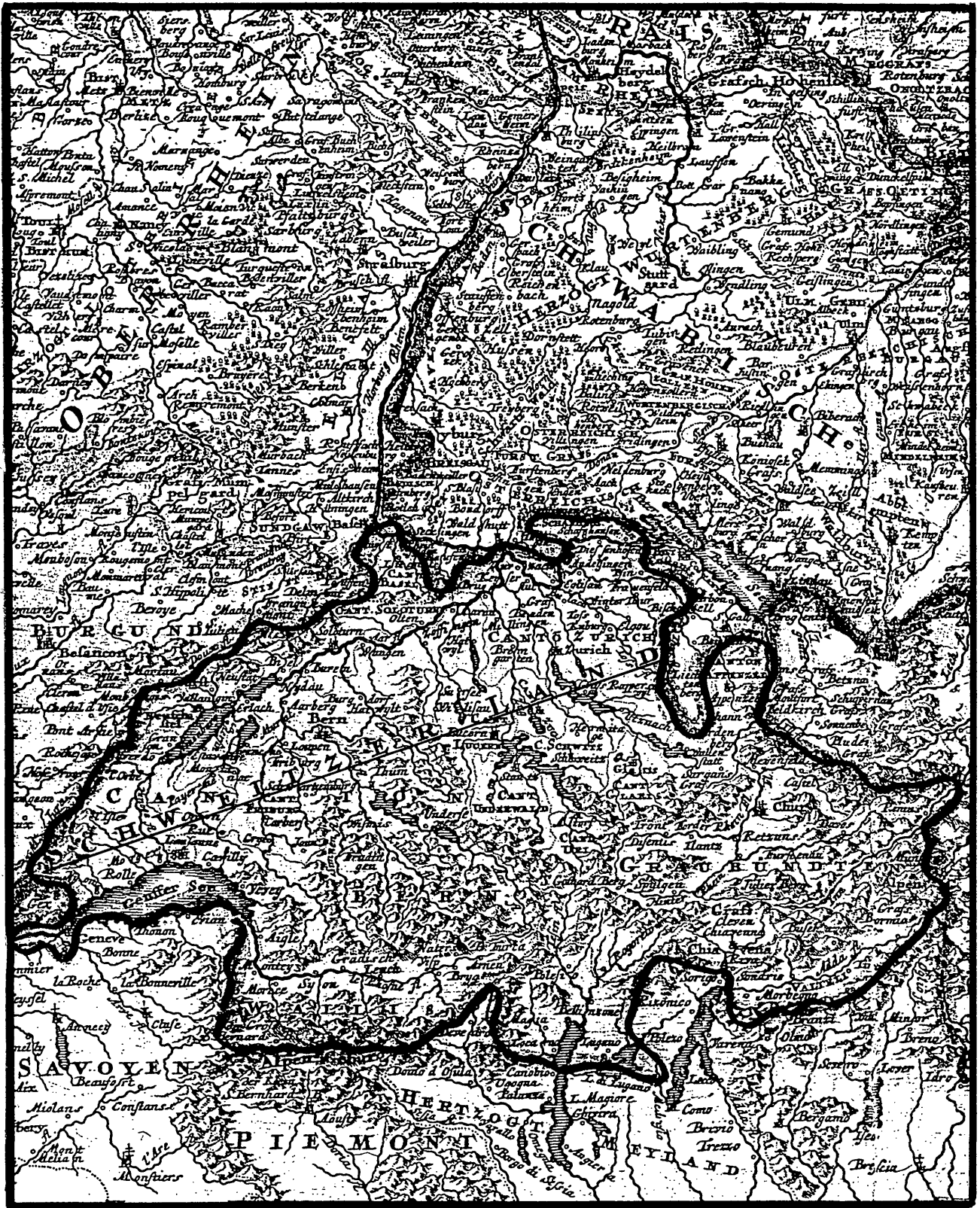


Rothert, II, 14, 4. A. 1903
Schweiz (Die drei Waldstätte)

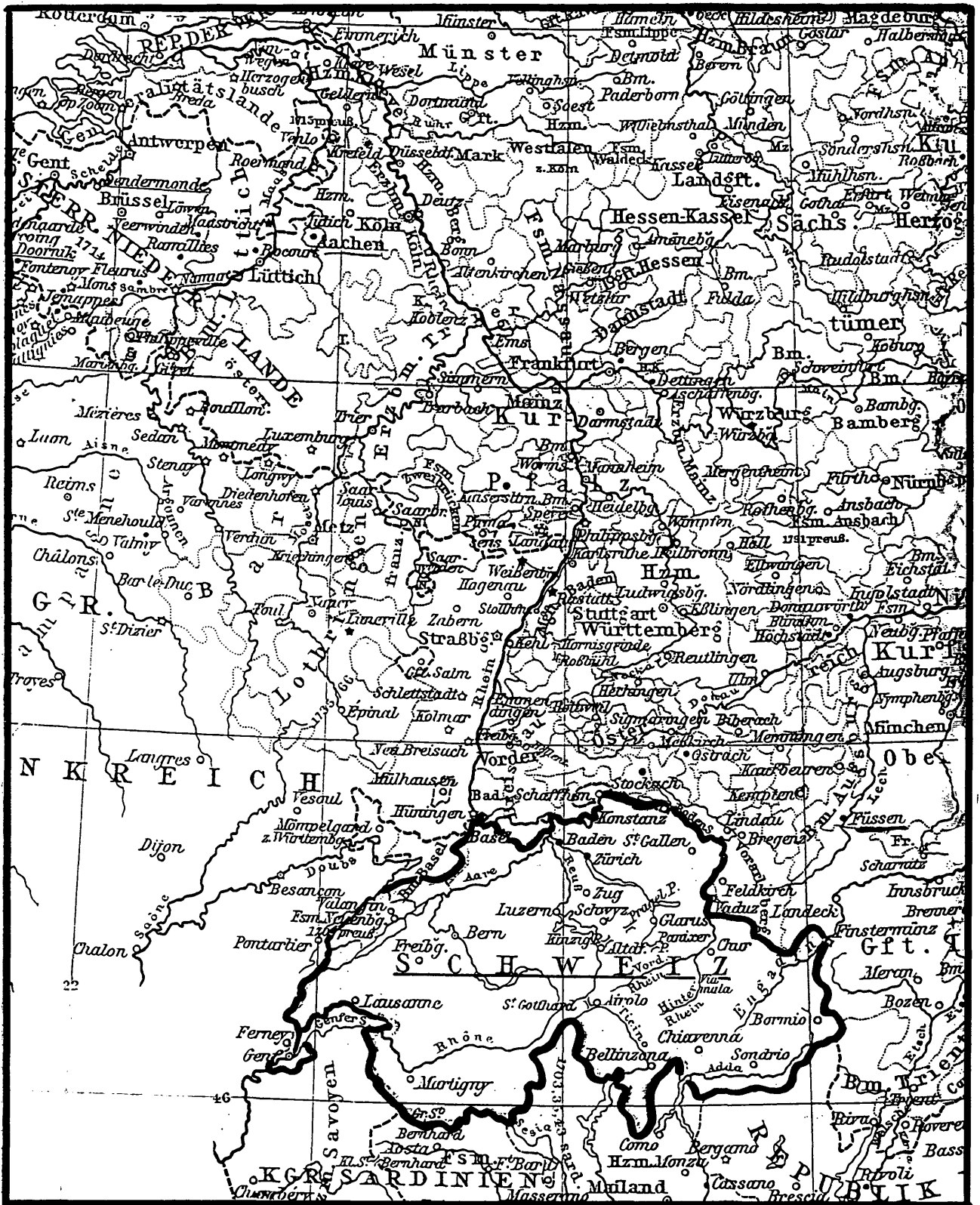


Rothert, II, 14, 4. A. 1903
 Schweiz (Die acht alten Orte 1353)

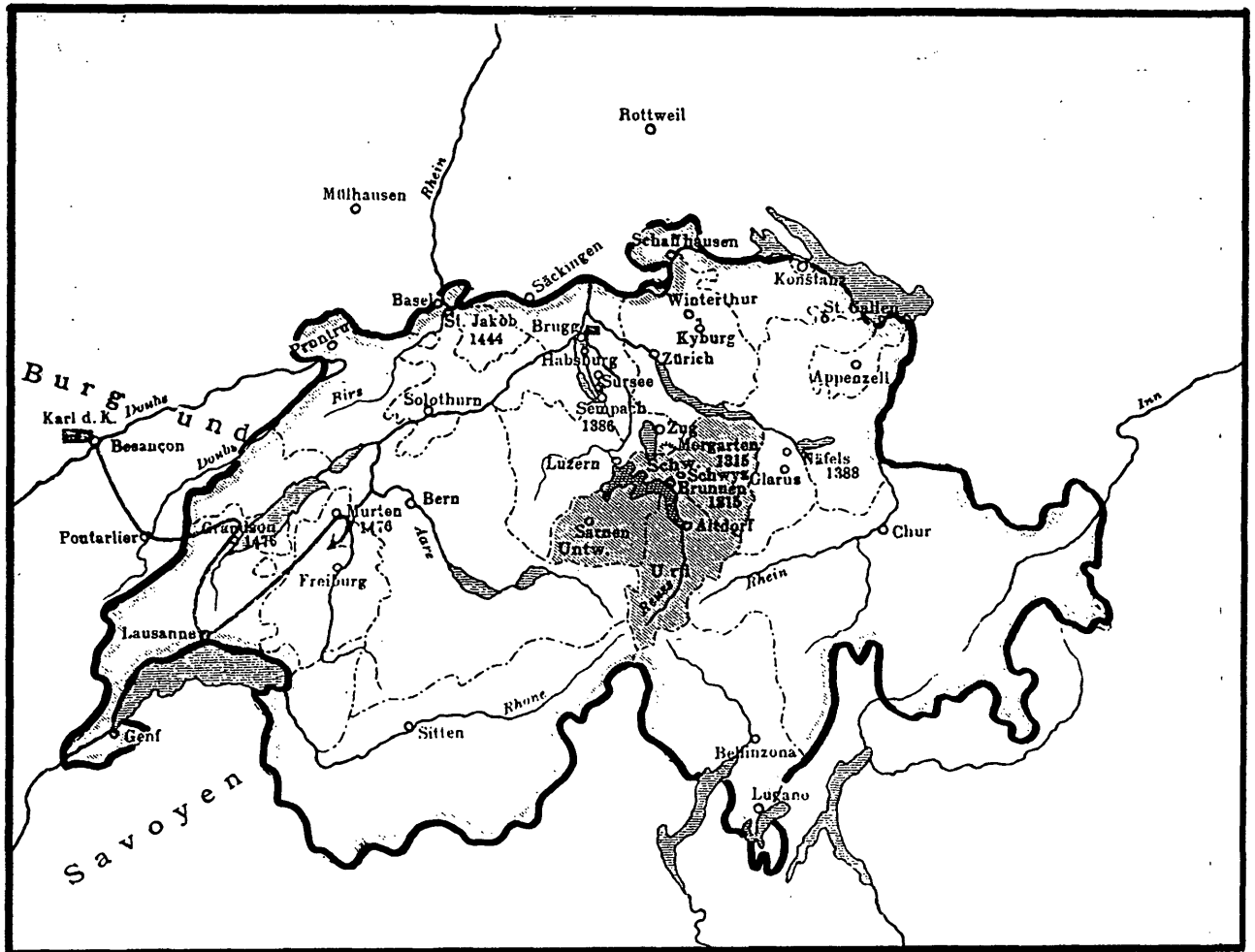




Homann, J. B. Imperium Romano Germanicum ...
Schweiz 18. Jh.



Putzger 36. A. 1913, 24
Schweiz 1786



Rothert, II, 14, 4. A. 1903

Schweiz 1903

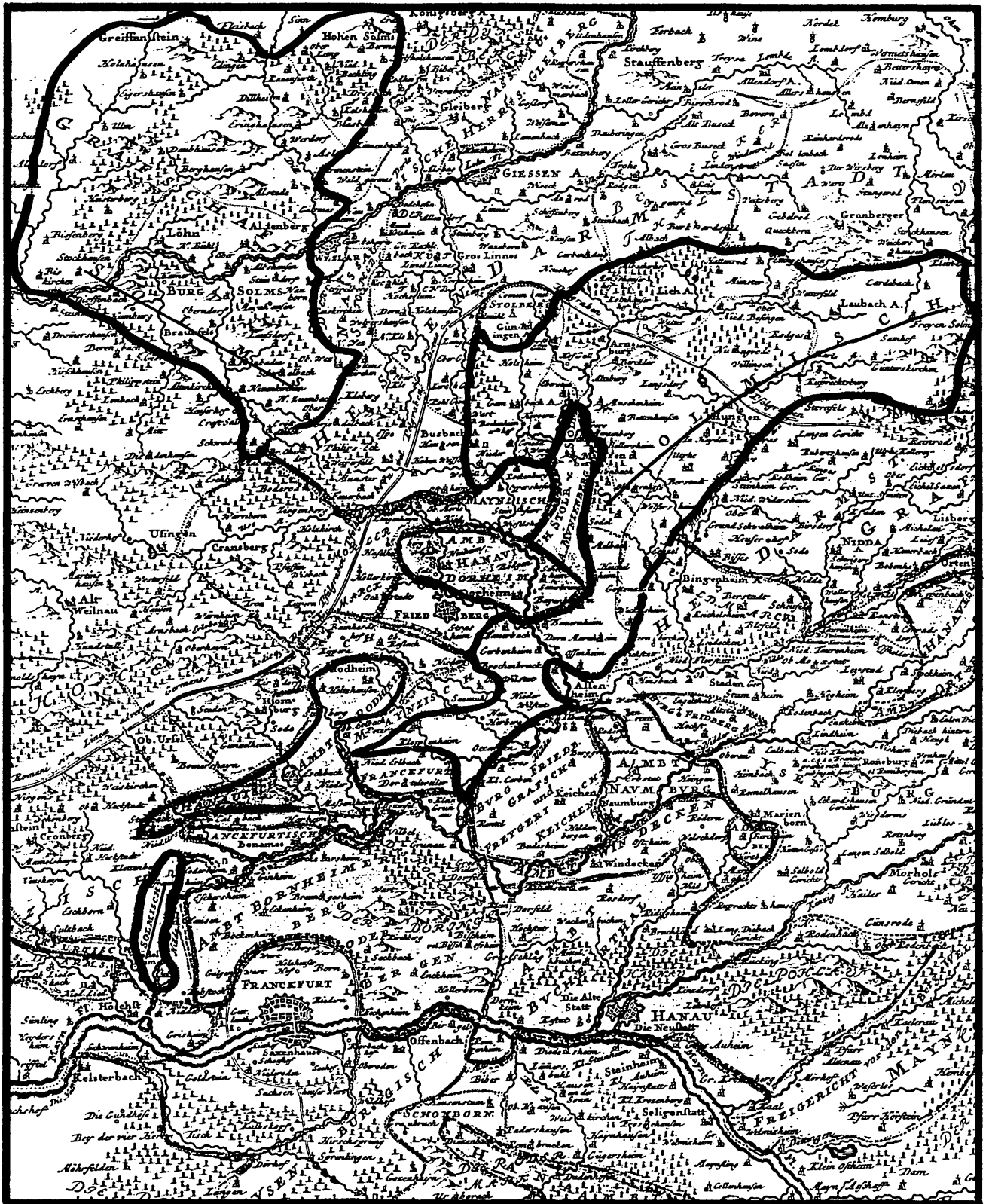
DAS BALTHISCH



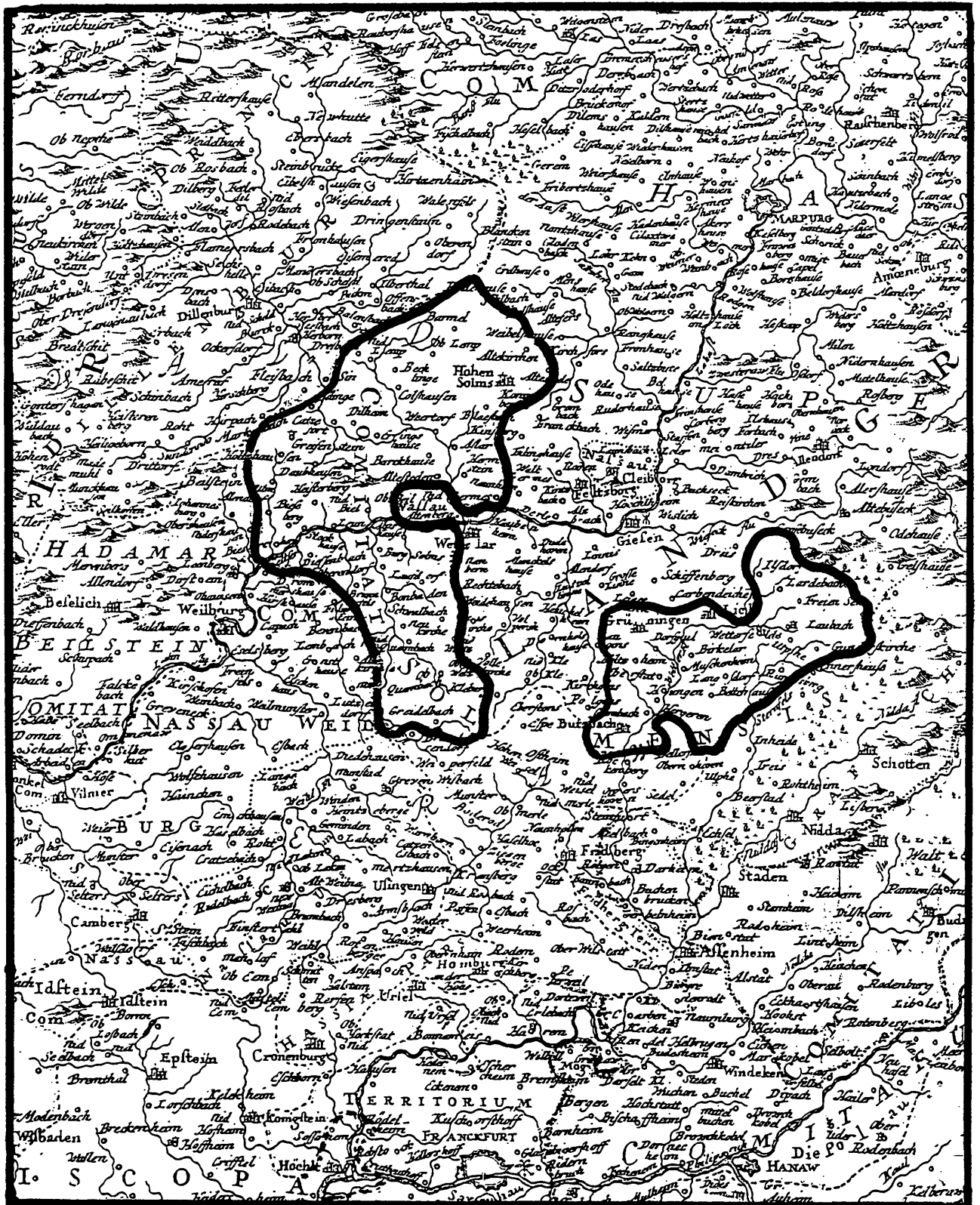
Homann, J. B., Circulus Saxoniae inferioris ... , 1714
Schwerin (Grafschaft)



Homann, J. B., Ducatus Mecklenburgici ..., 1714
Schwerin (Hochstift)



Homann, J. Chr., S(ancti) R(omani) (Imperii) Comitatus Hanau..., 1728
Solms



Homann, J., S(ancti) R(omani) I(mperii) Circulus Rhenanus Superior Solms (teilweise) 18.Jh.

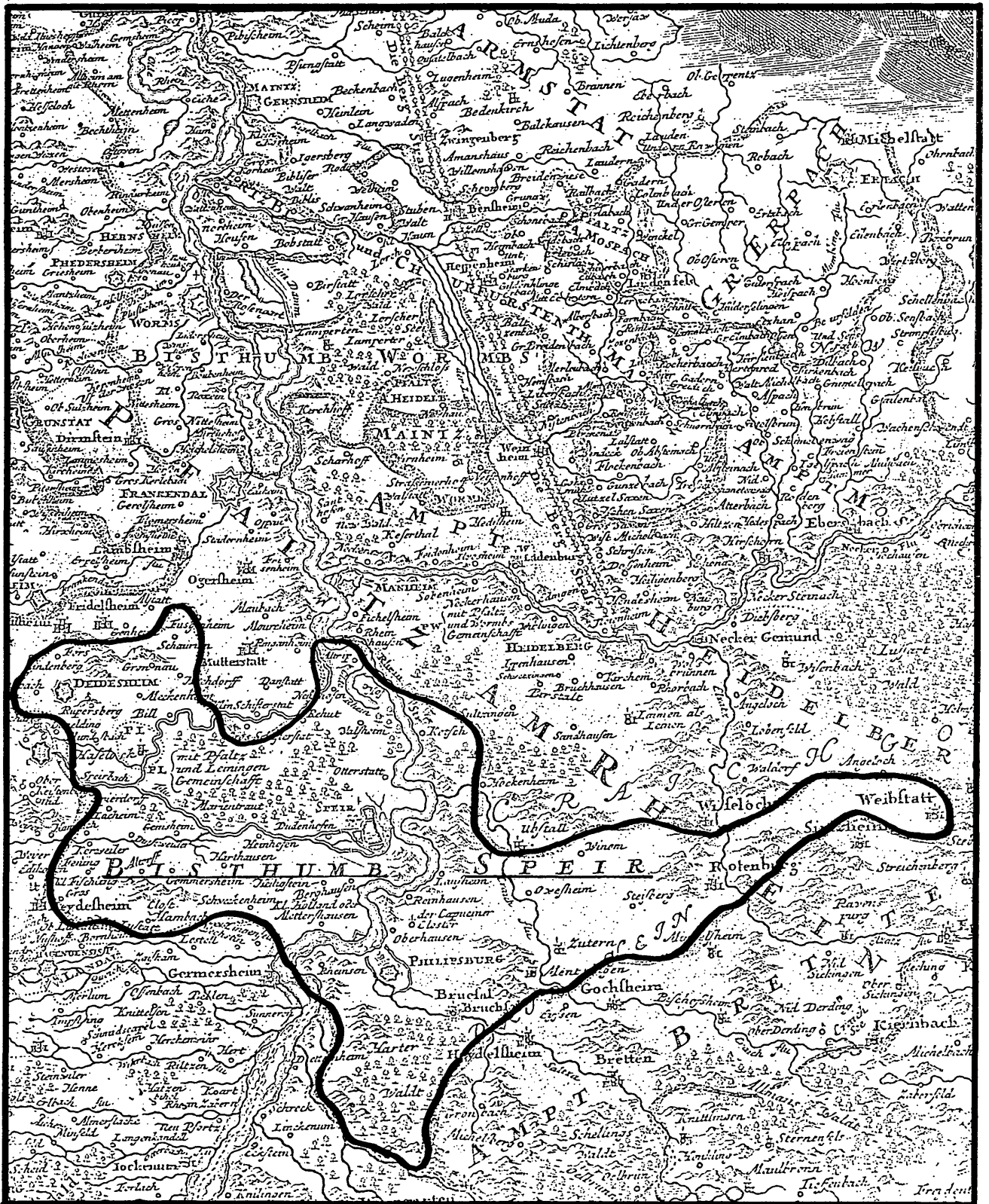


Mayer, T., Helvetia Tredecim Statibus Liberis ..., 1751
Solothurn

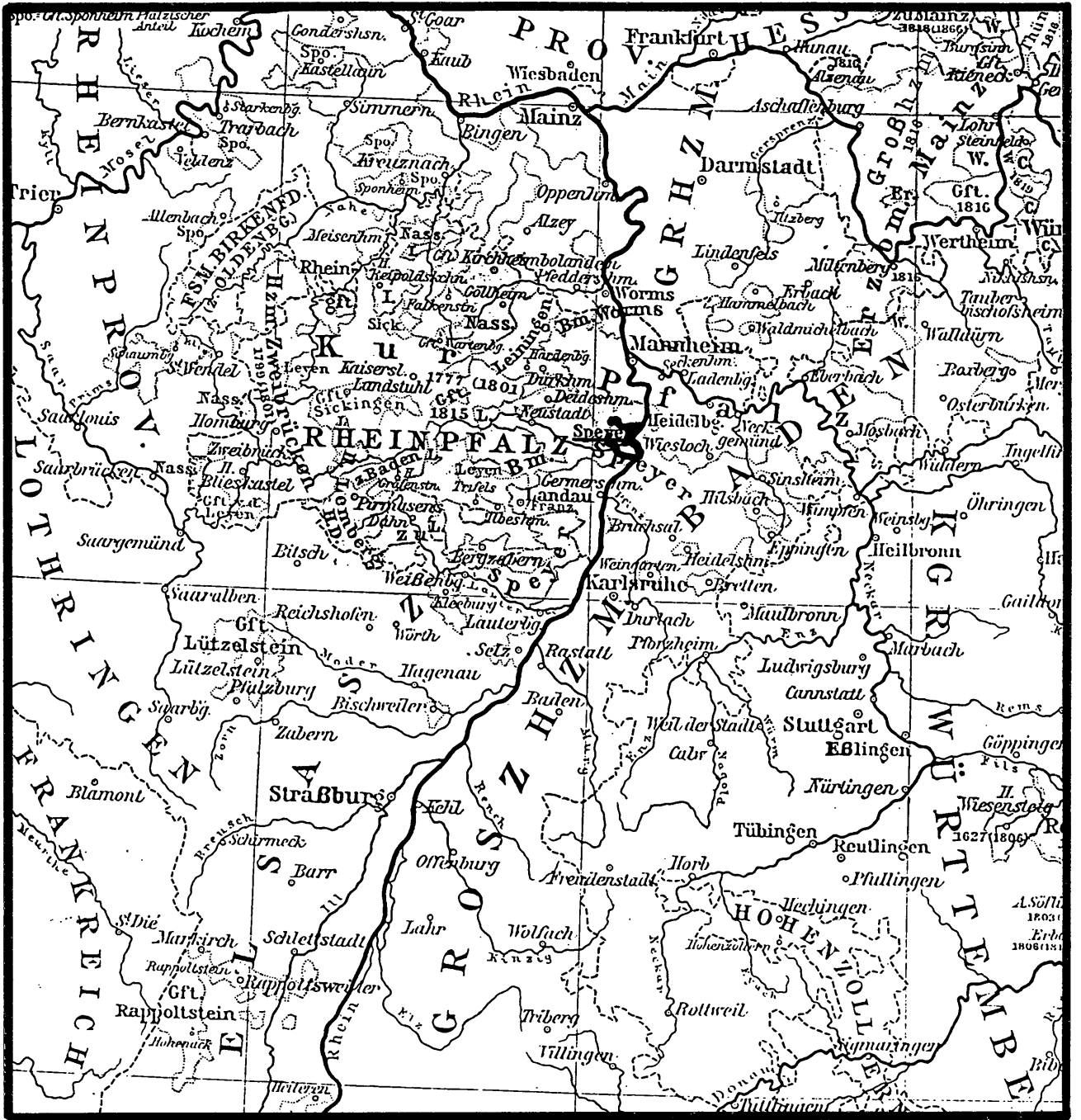


Rothert, III, 2, 1900

Spanien 1555/98

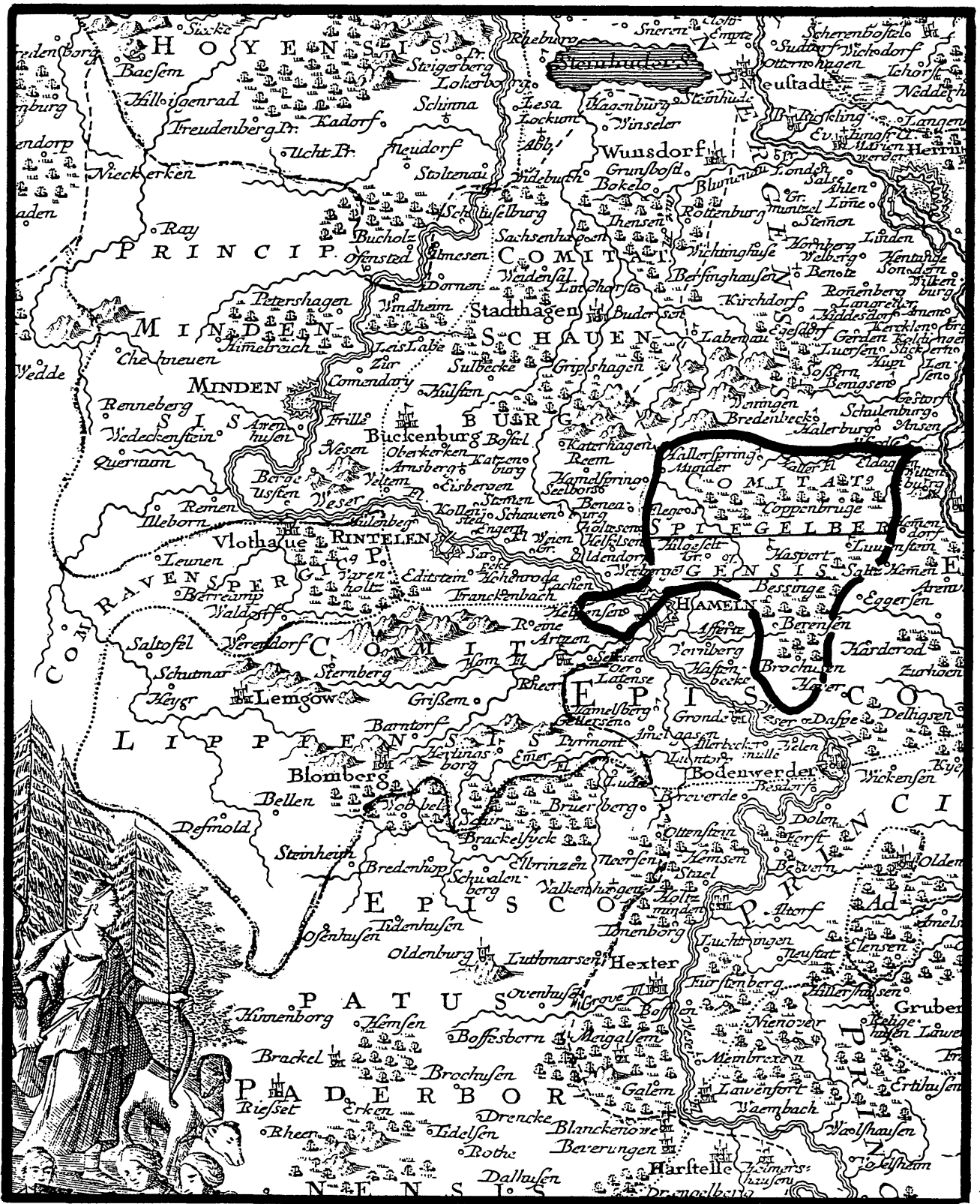


Homann, J. B., Exactissima Palatinatus ad Rhenum ...
Speyer 18. Jh. (teilweise)

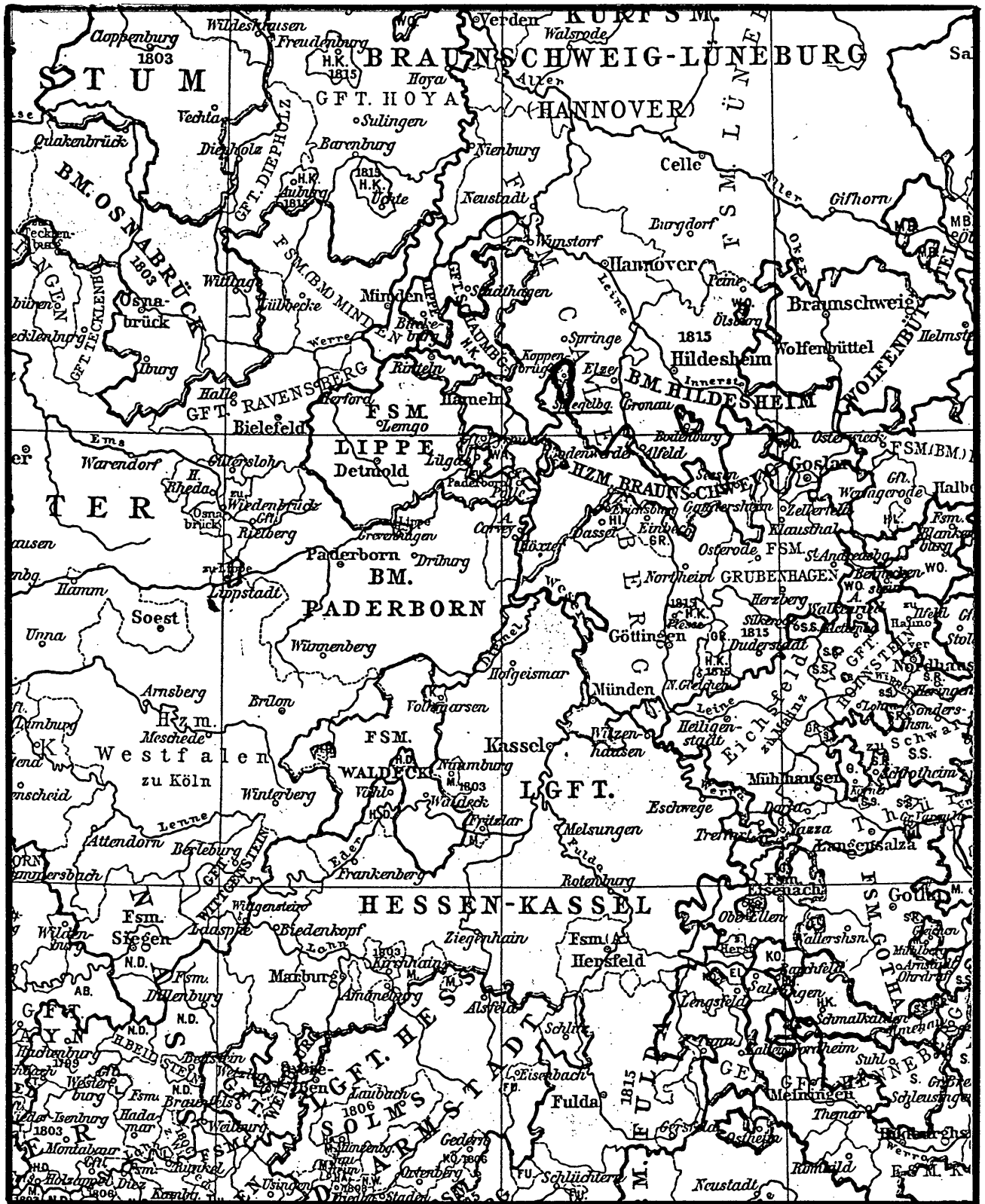


Putzger 28. A. 1904, 33

Speyer (Rst) 1777



Seutter, M., Electoratus Hanoverani ...
 Spiegelberg 18. Jh.



Putzger 28. A. 1904, 37
Spiegelberg 1789



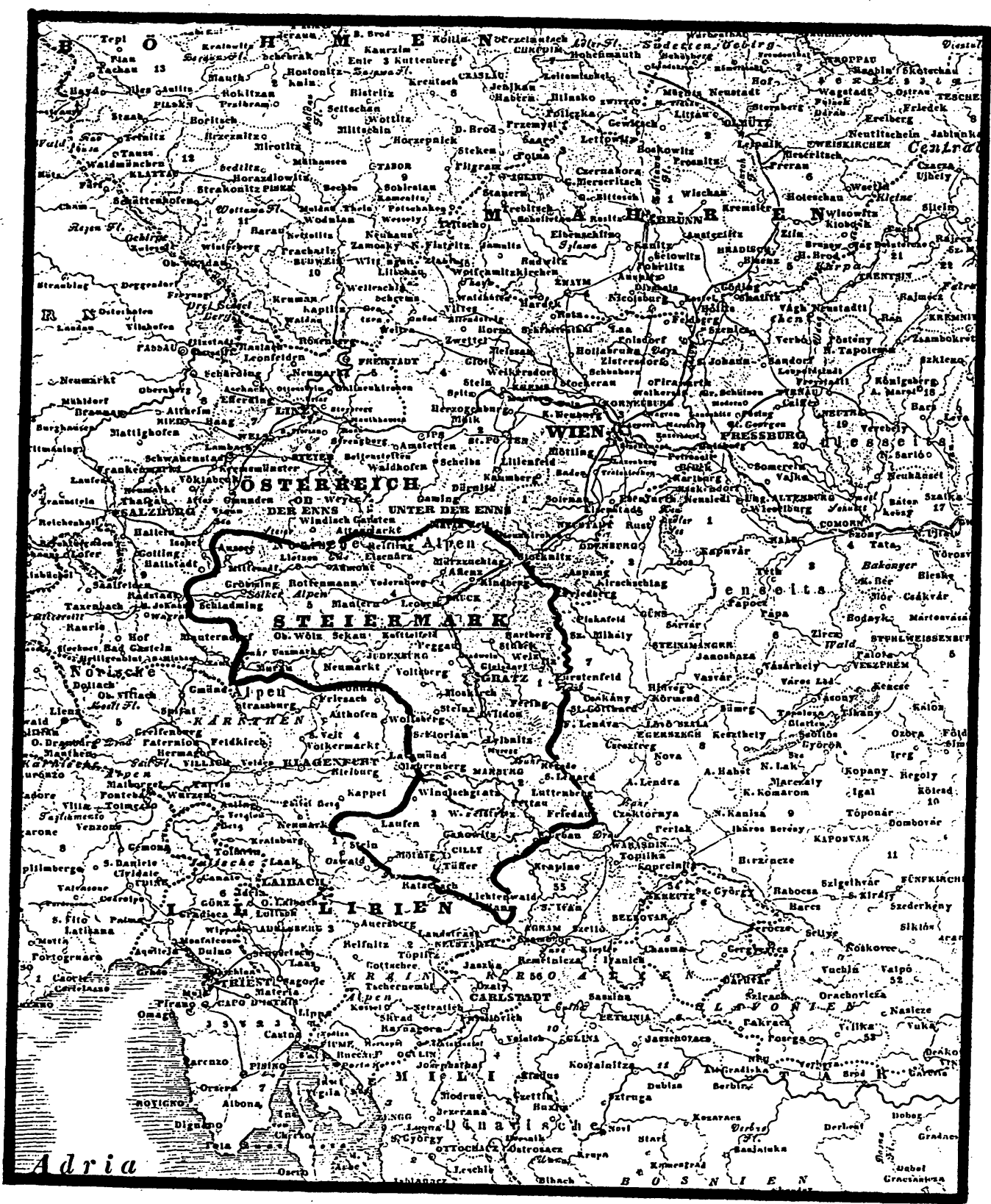
Putzger 30. A. 1906, 21

Sponheim 1547



Homann, J. B., Ducatus Mecklenburgici ..., 1714
Stargard

Handwritten notes at the top left of the page, including the name 'Raffelsperger' and other illegible scribbles.



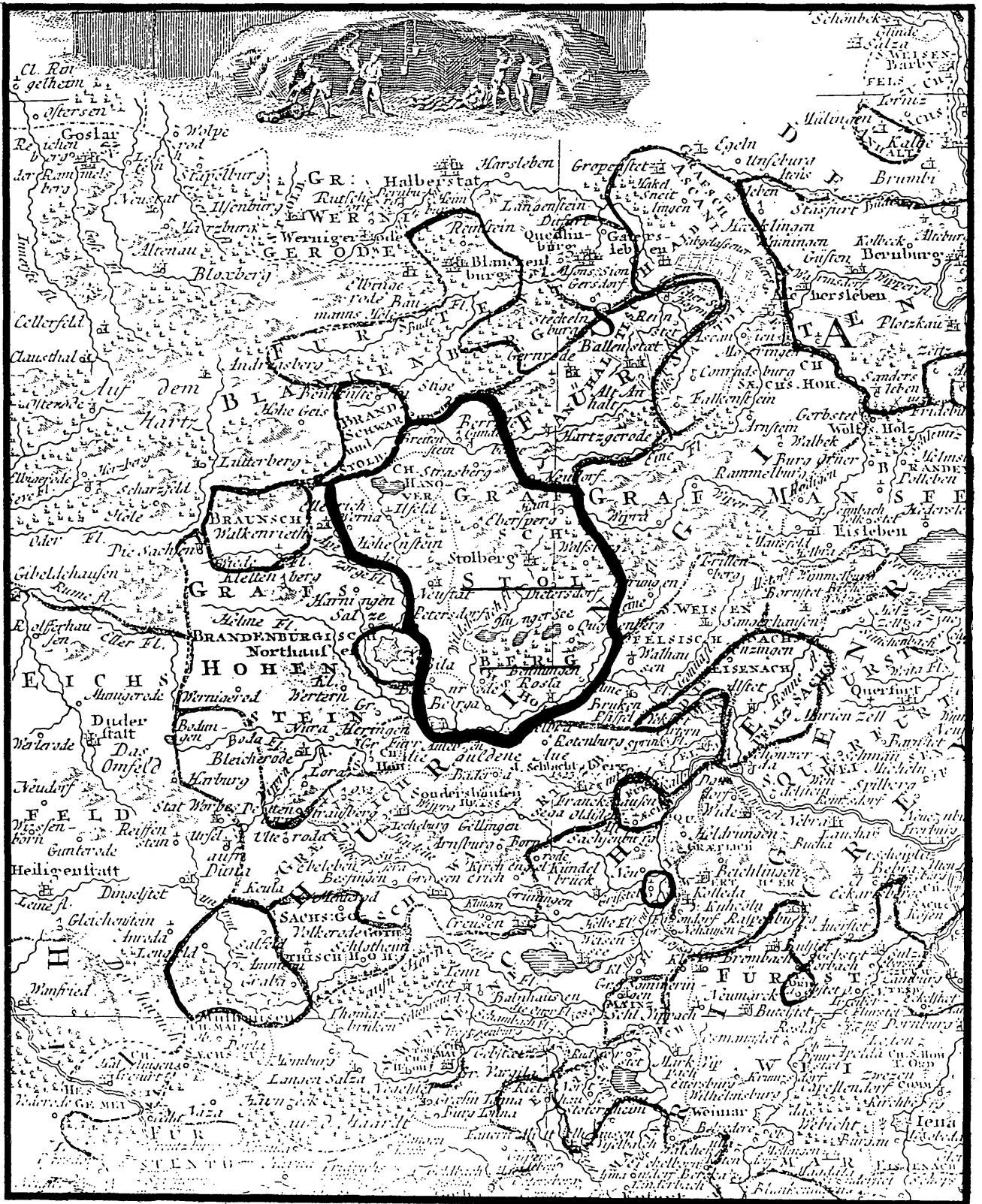
Raffelsperger, F., Karte des Kaiserthumes Österreich, 1845
Steiermark



Scultetus, B., Silesia inferior
Sternberg (18. Jh.)



Homann, J. B., Tabula Marchionatus Brandenburgici et Ducatus Pomeraniae Stettin 18. Jh.

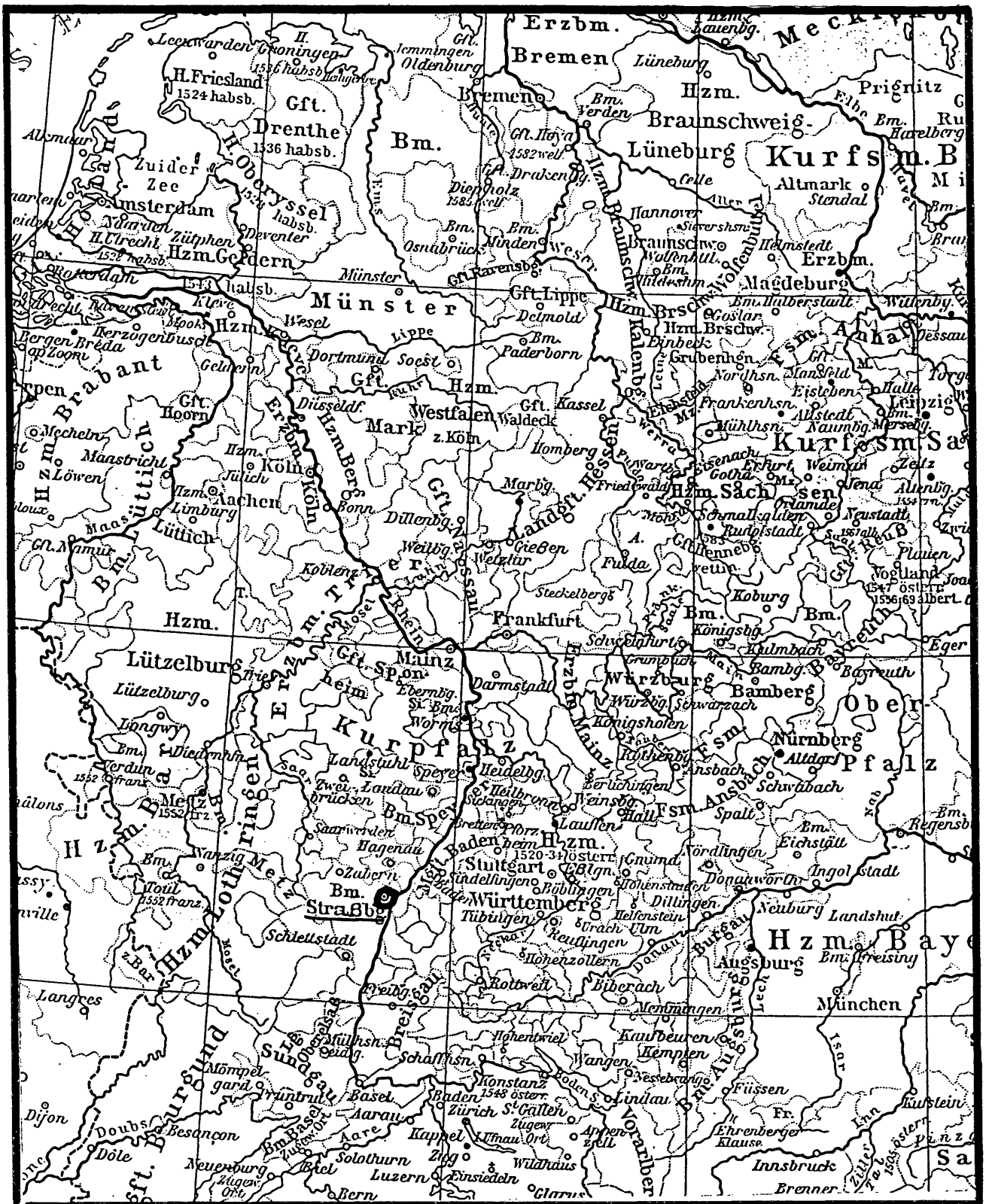


Homann(s Erben), Circuli Superioris Saxoniae ..., 1757
Stolberg

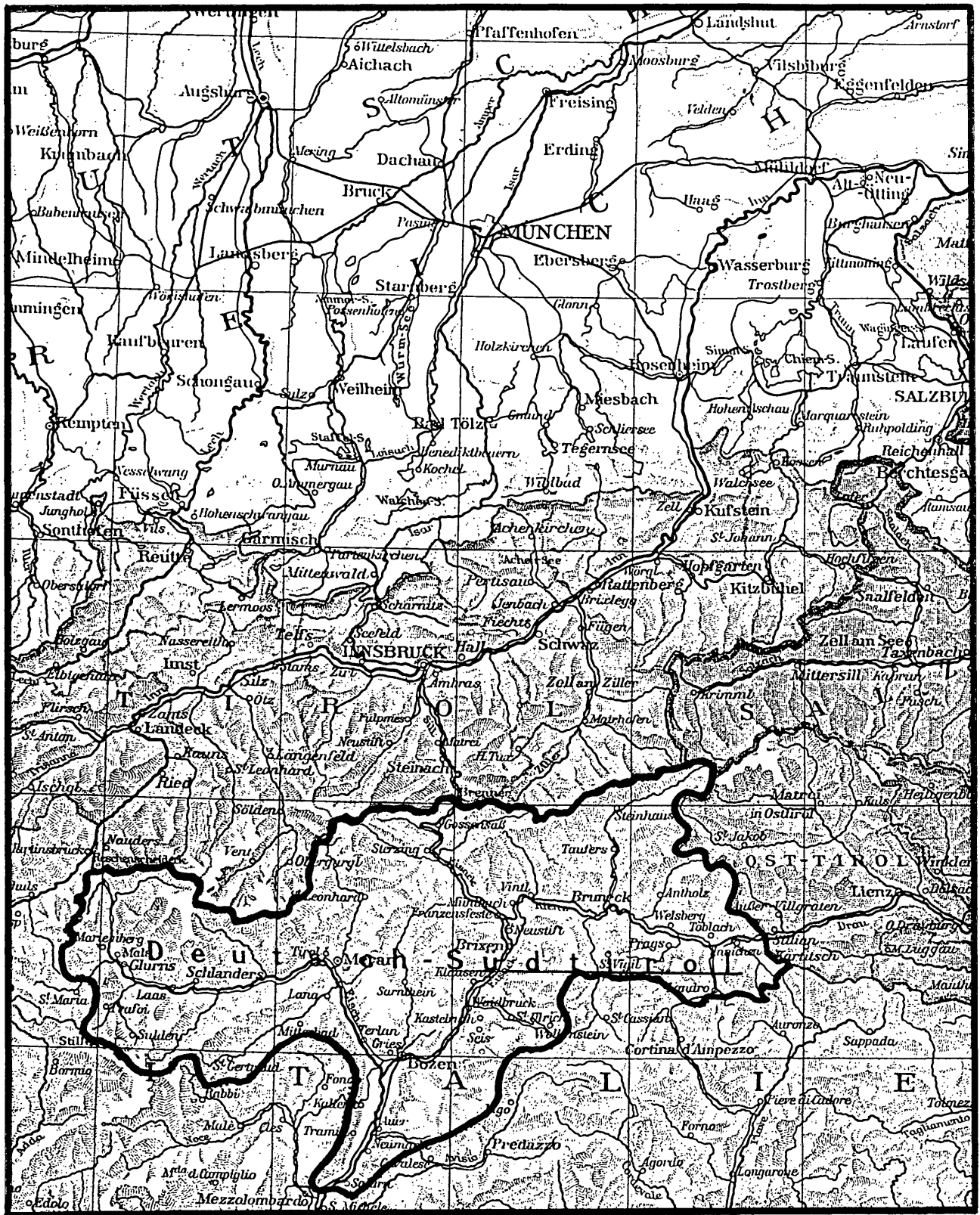


Homann, J. B., Circulus Saxoniae inferioris ..., 1714

Stormarn

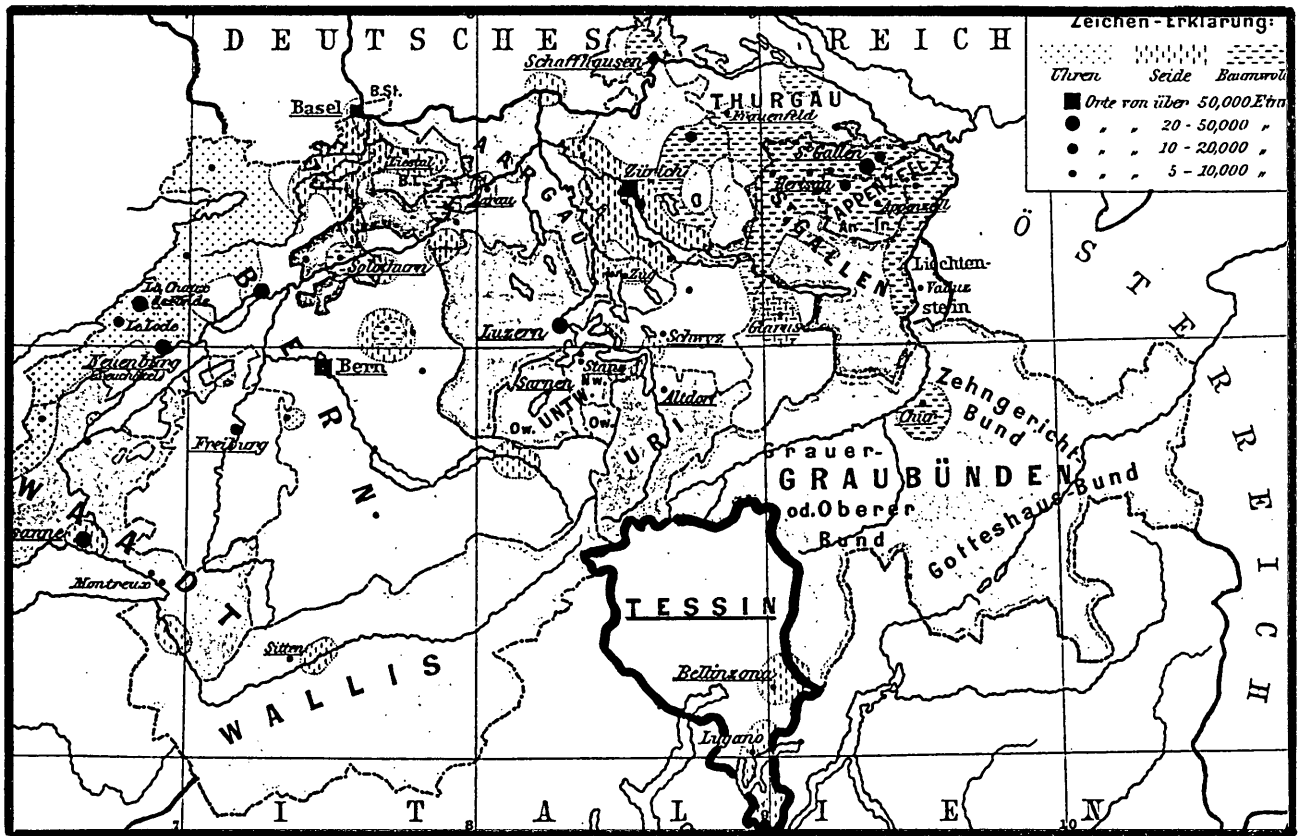


Putzger 28. A. 1904, 21
Straßburg (Rst) 1547





Mayer, T., Belgii Universi seu inferioris Germaniae ..., 1747/8
Tecklenburg



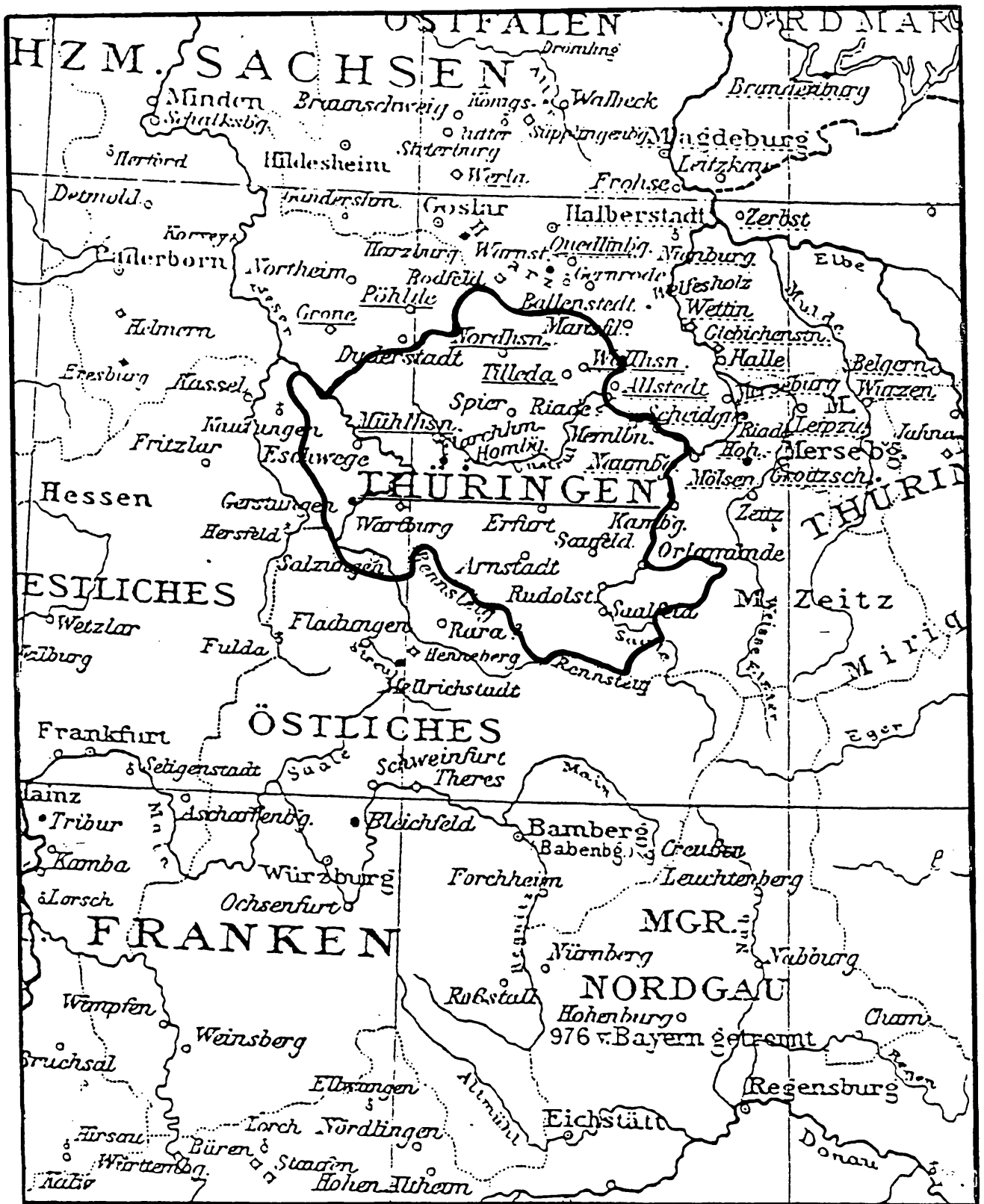
Diercke 39. A. 1903, 117

Tessin



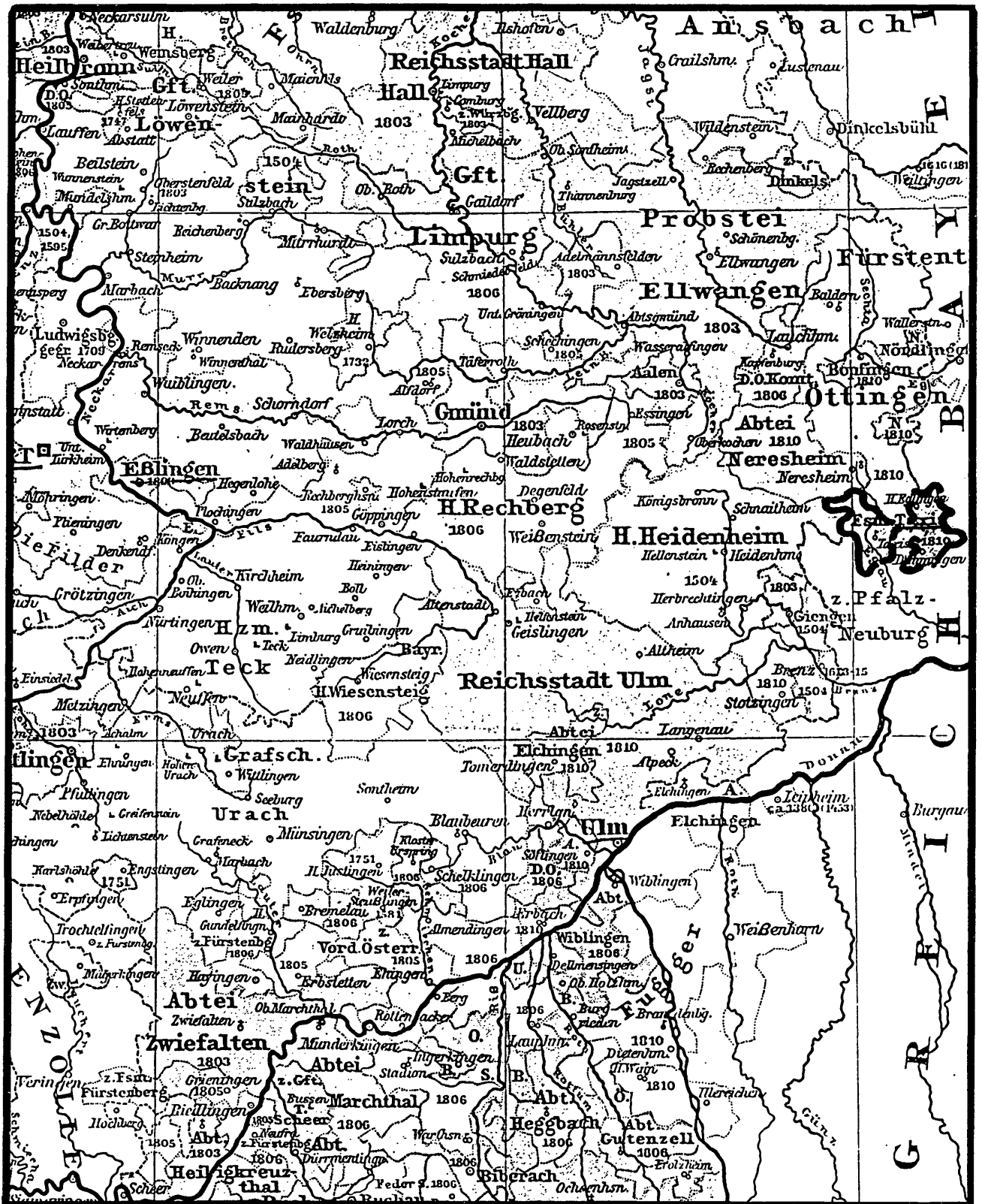
Mayer, T., Helvetia Tredecim Statibus Liberis ..., 1751

Thurgau

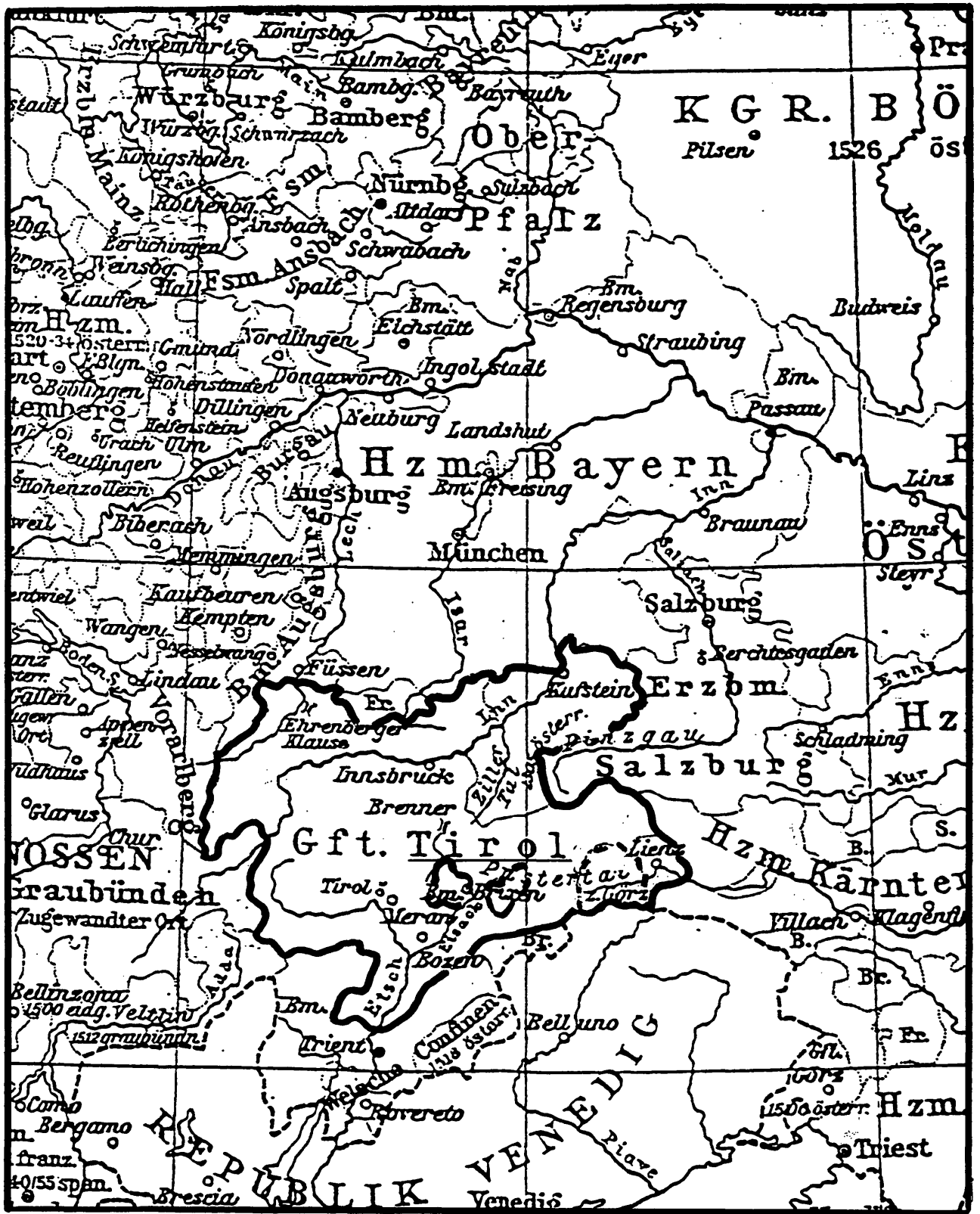


Putzger 30. A. 1906, 15

Thüringen (Zeit der sächsischen und fränkischen Kaiser)



Putzger 28. A. 1904, 35
Thurn und Taxis 1789



Putzger 36. A. 1913, 21

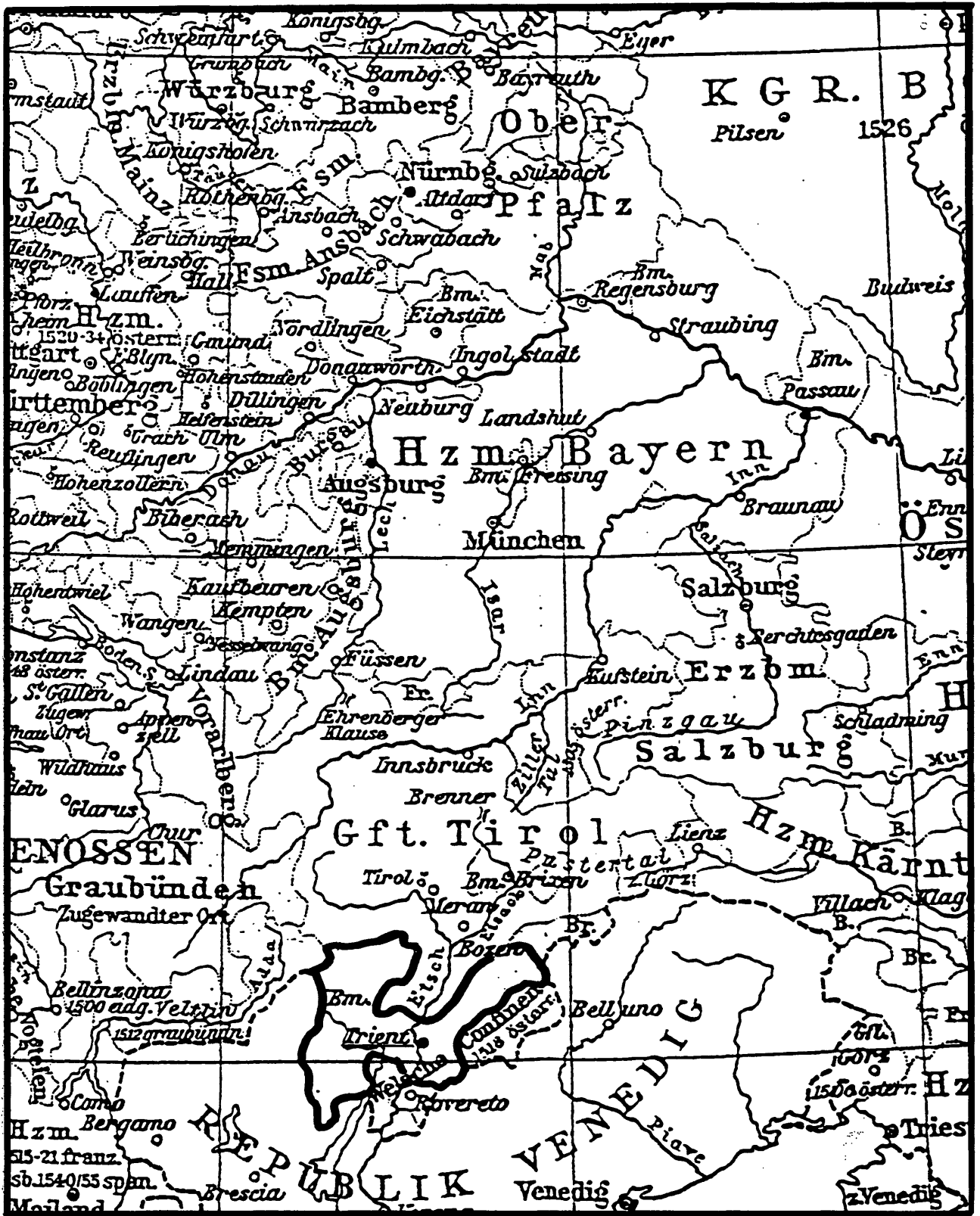
Tirol 1547



Magini, A., Nova Italiae delineatio
Toskana 17. Jh.

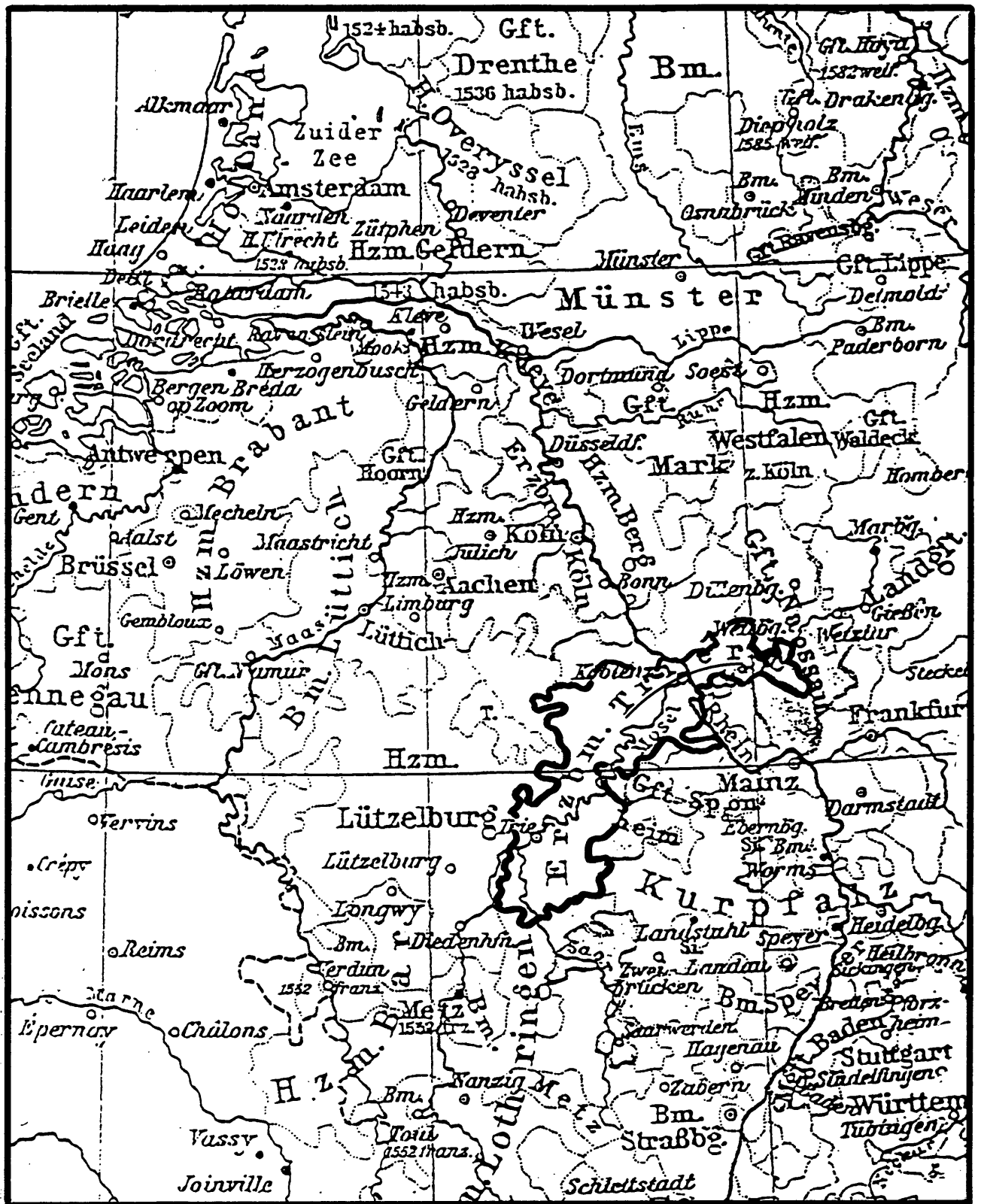


Homann, J. B., Superioris et Inferioris Ducatus Silesia...
 Trachenberg 18. Jh.



Putzger 36. A. 1913, 21

Trient 1547



Putzger 36. A. 1913, 21

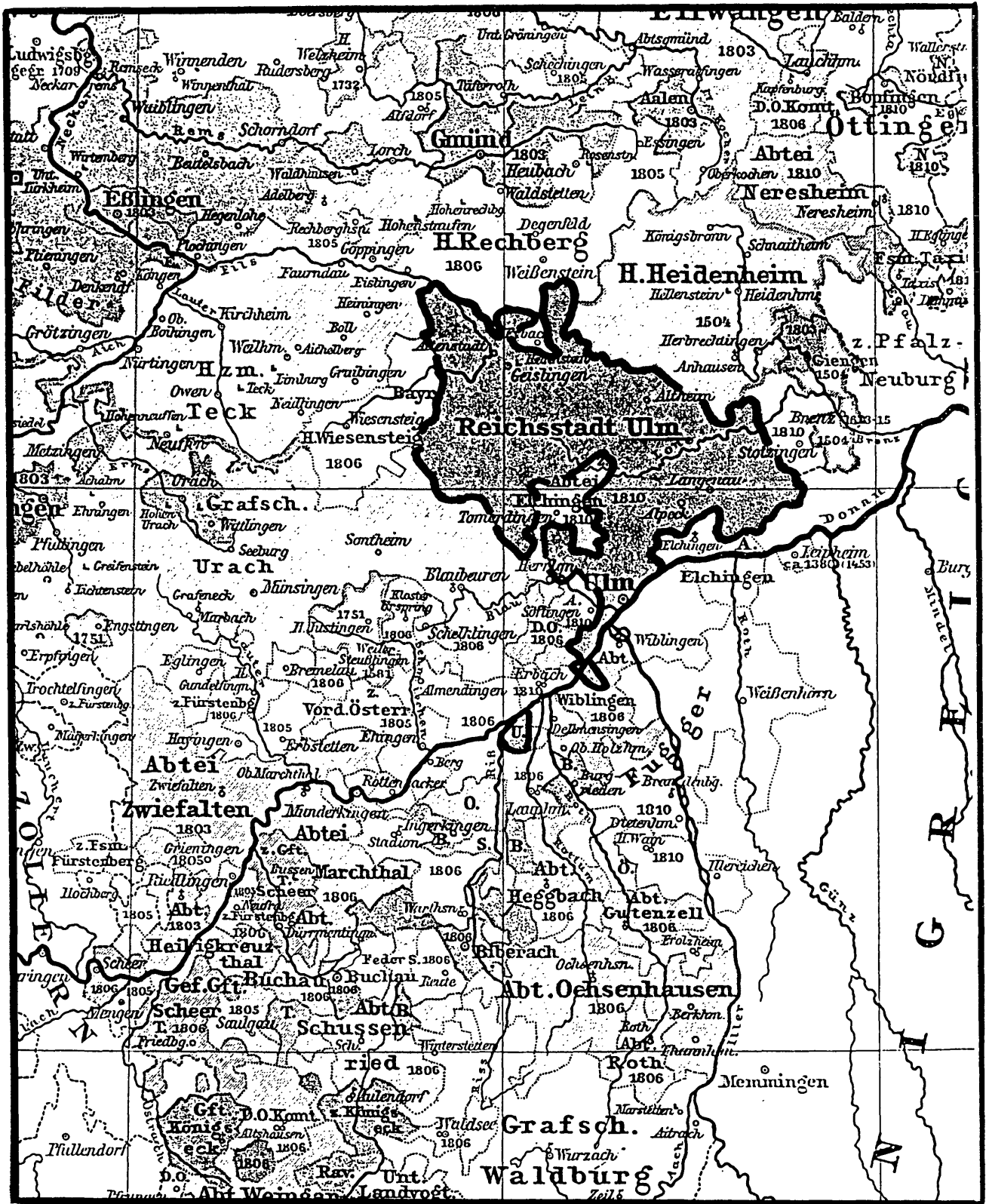
Trier 1547



Blaeu, J. und C., Archiepiscopatus Trevirensis
Trier 17. Jh.

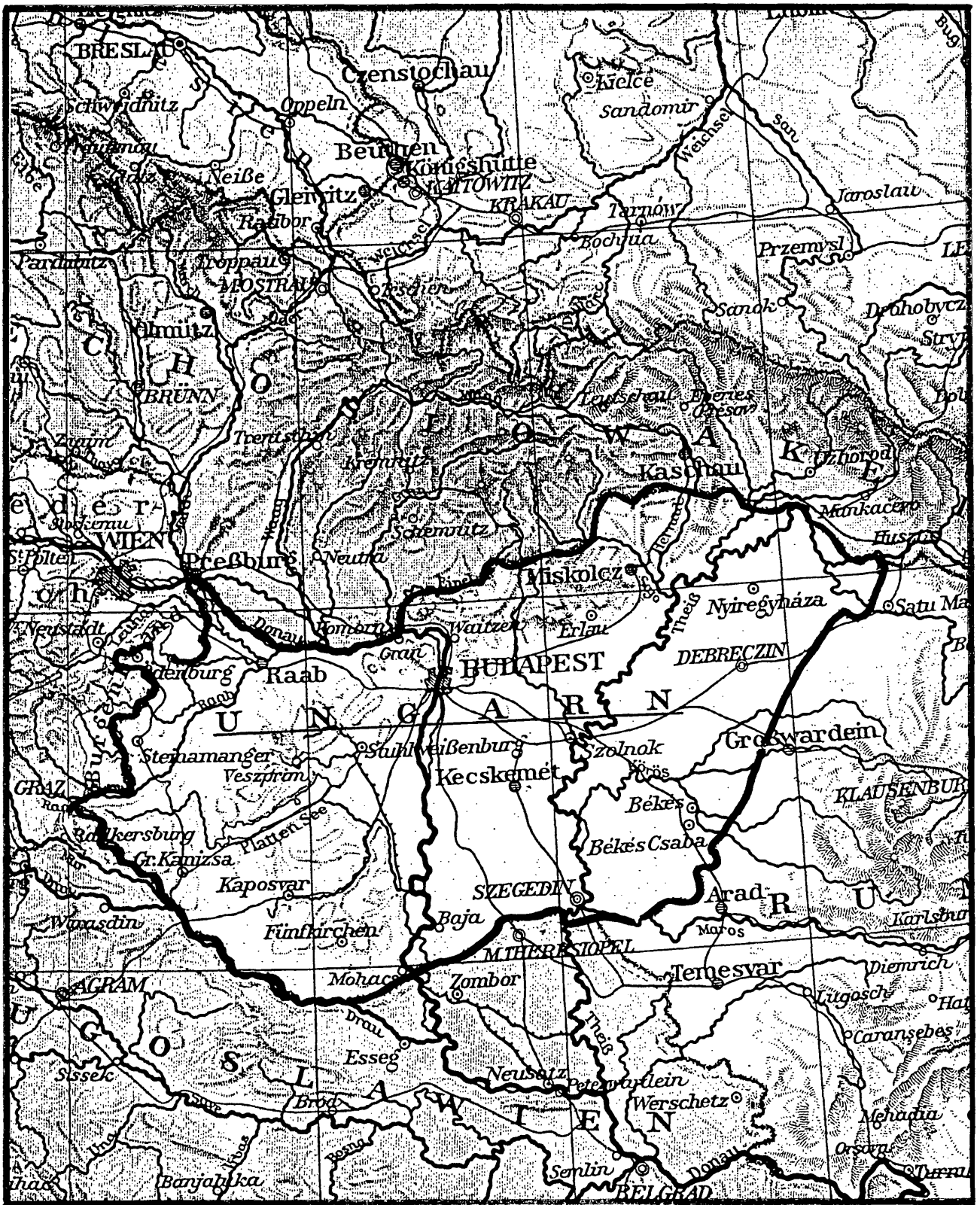


Kozenn 50. A. 1929, 39
Tschechoslowakei



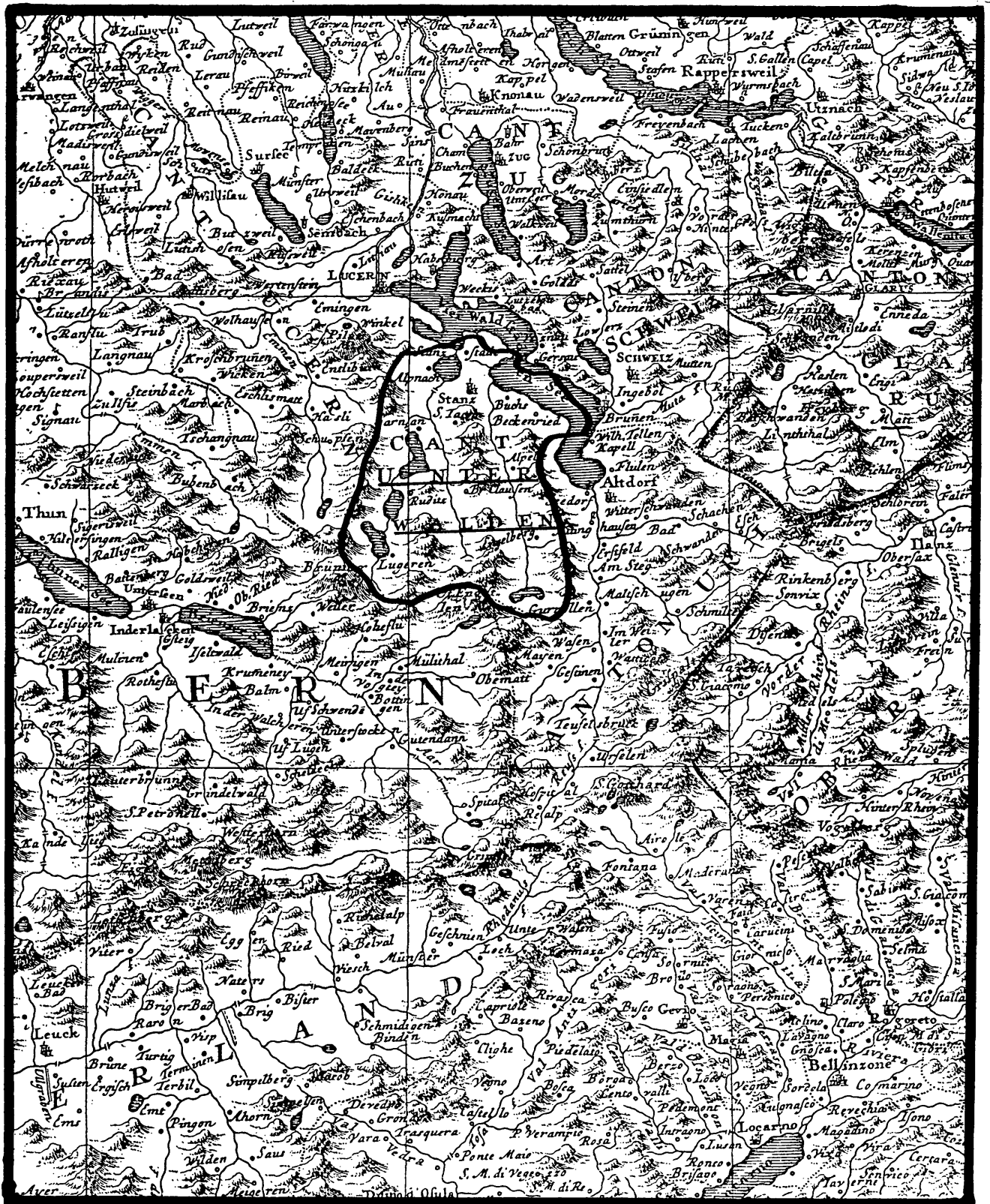
Putzger 30. A. 1906, 35

Ulm 1789




Kozenn 50. A. 1929, 39

Ungarn



Mayer, T., Helvetia tredecim Statibus Liberis ..., 1751

Unterwalden

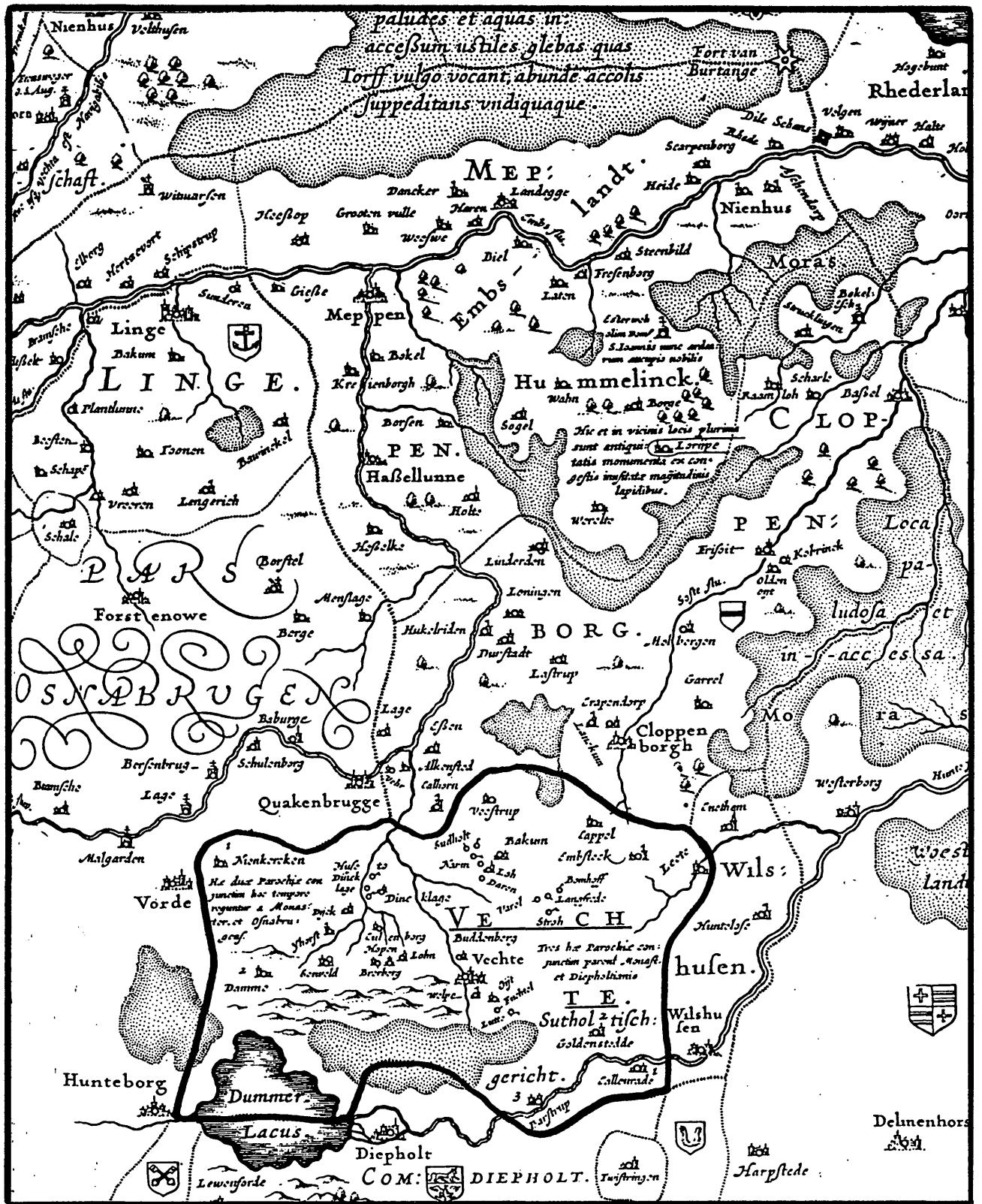


Mayer, T., Helvetia Tredecim Statibus Liberis ... , 1751

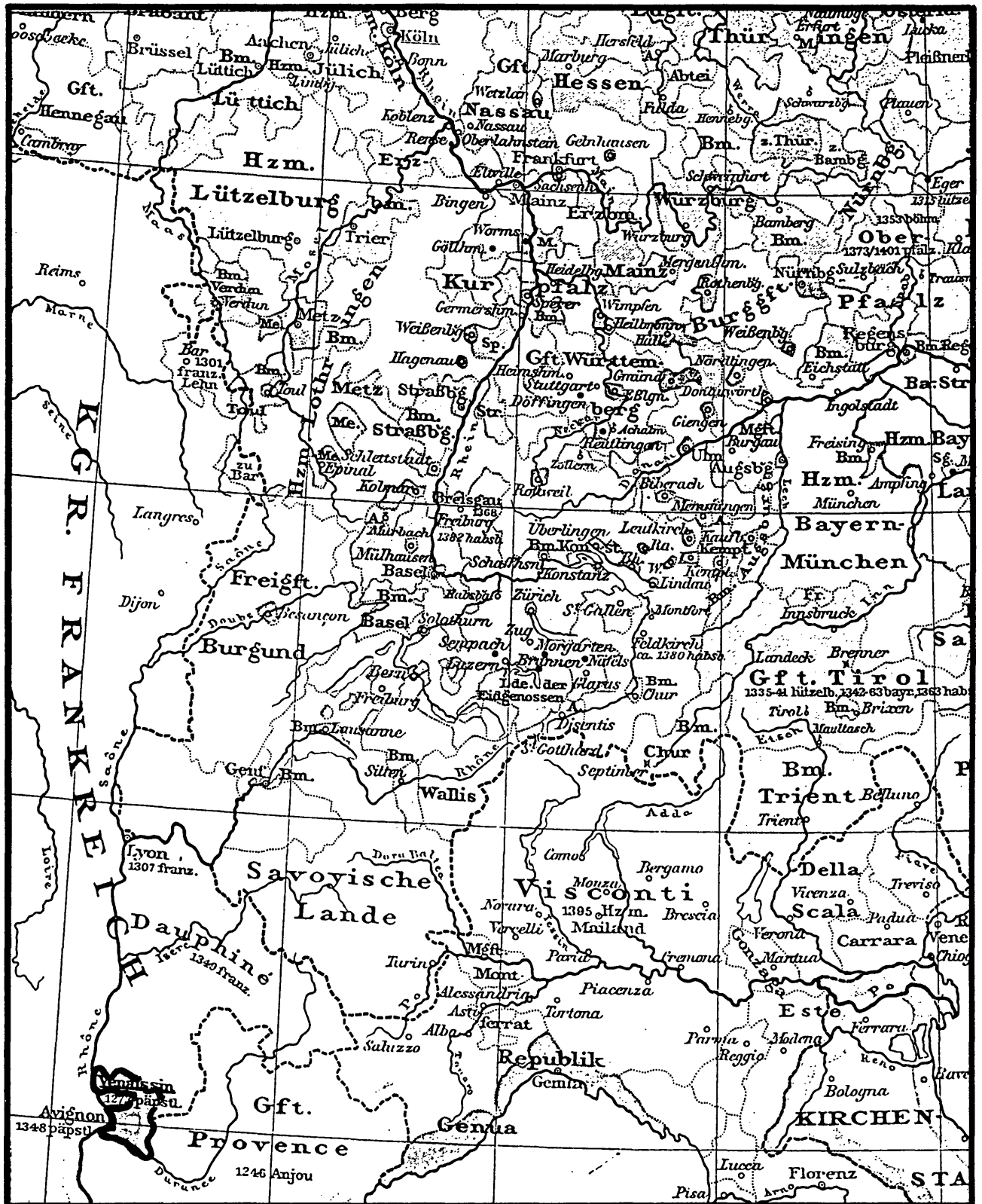
Uri



Putzger 36. A. 1913, 18
 Utrecht (Hochstift) 1378

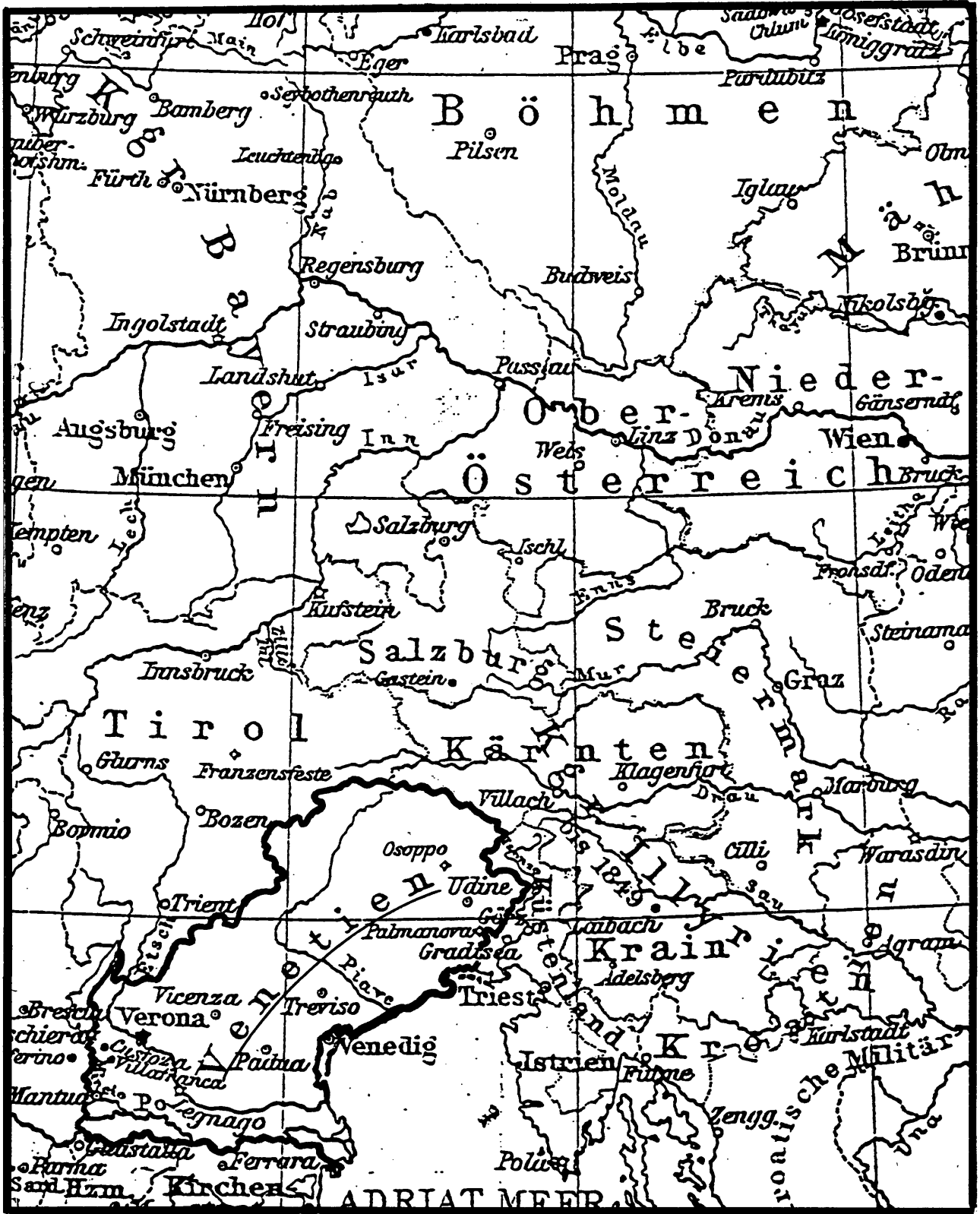


Gigas, J., Monasteriensis Episcopatus
Vechta 17. Jh.



Putzger 30. A. 1906, 18

Venaissin 1378



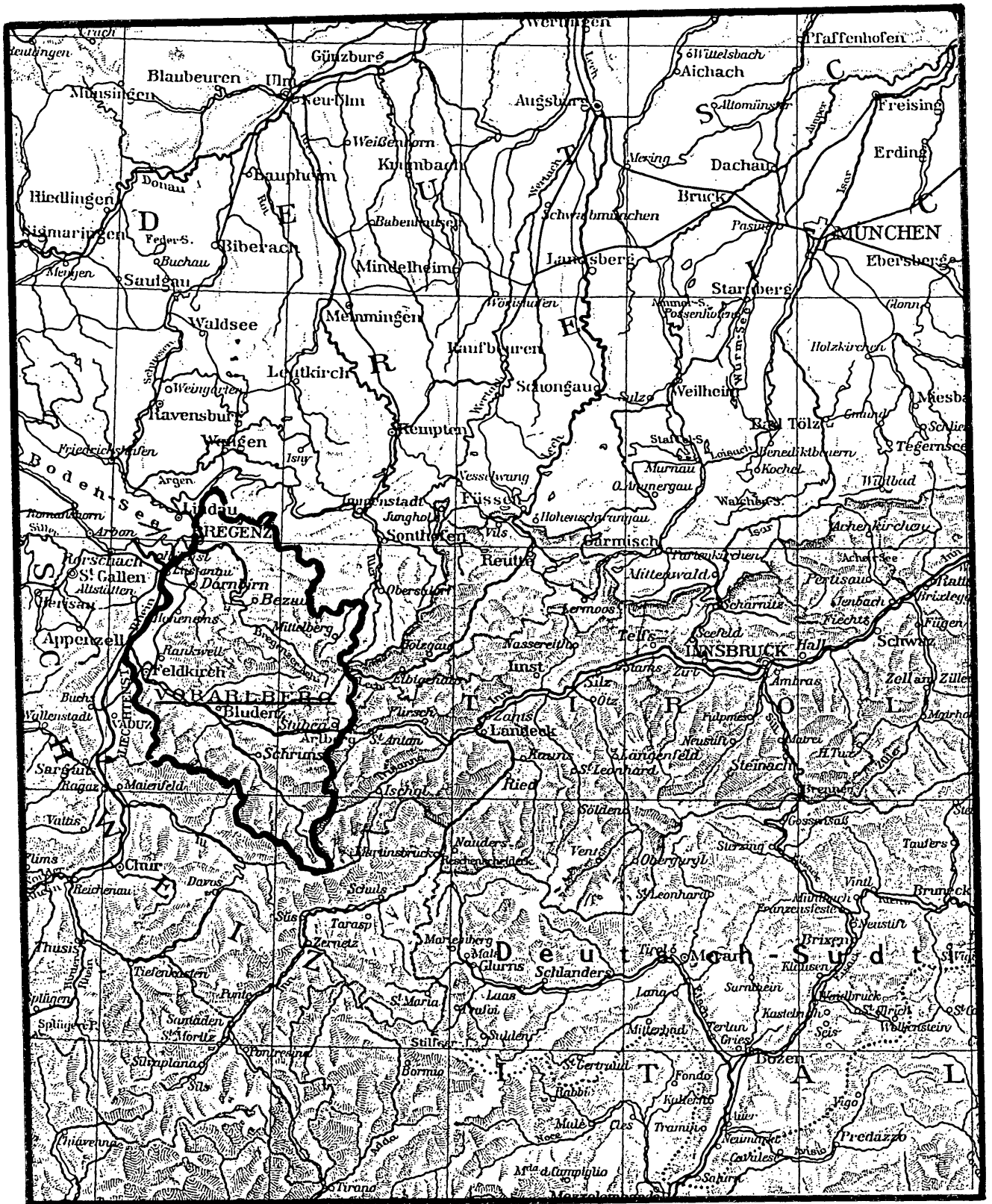
Putzger 36. A. 1913, 28

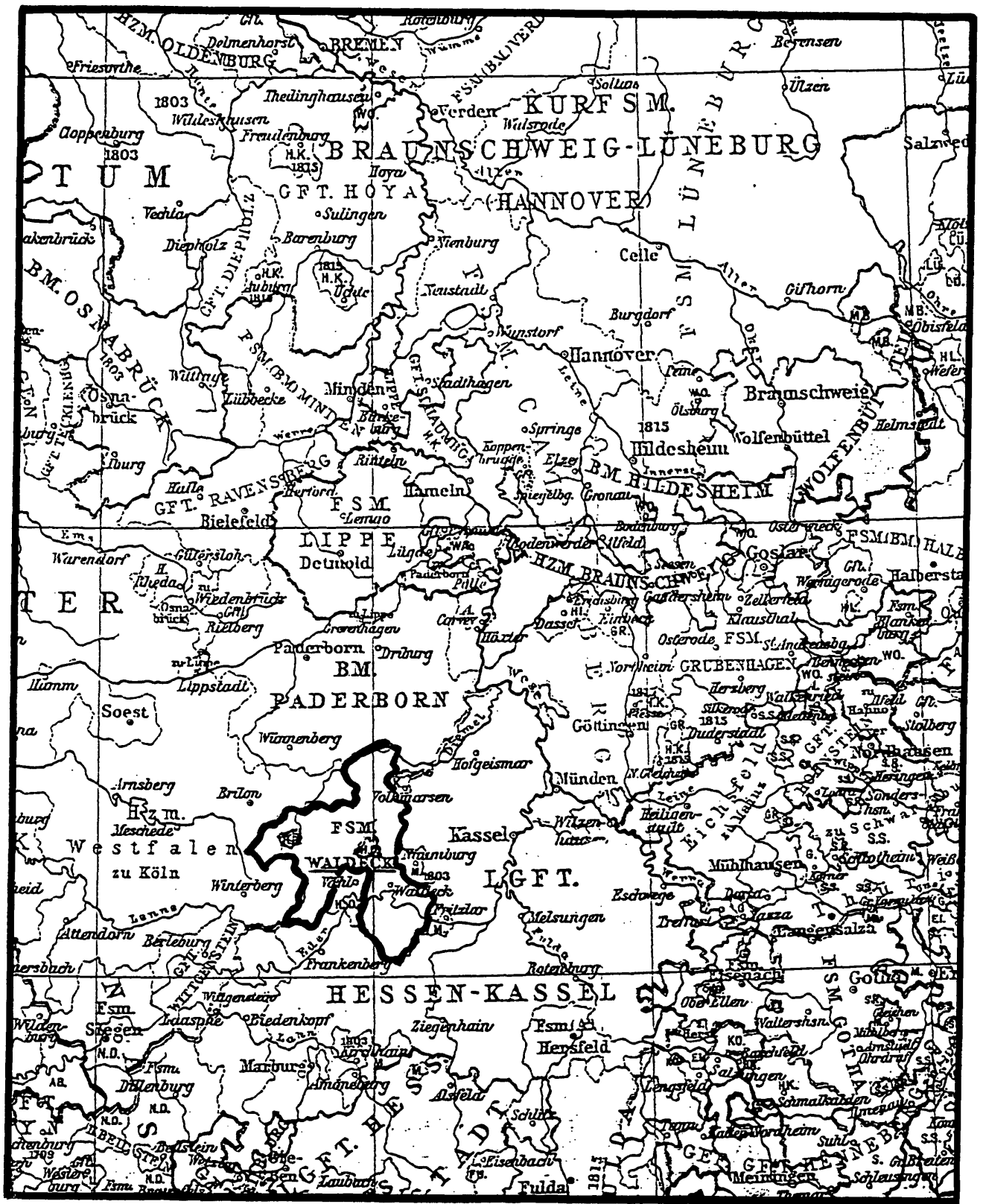
Venedig 1815 - 1866



Putzger 28. A. 1904, 37

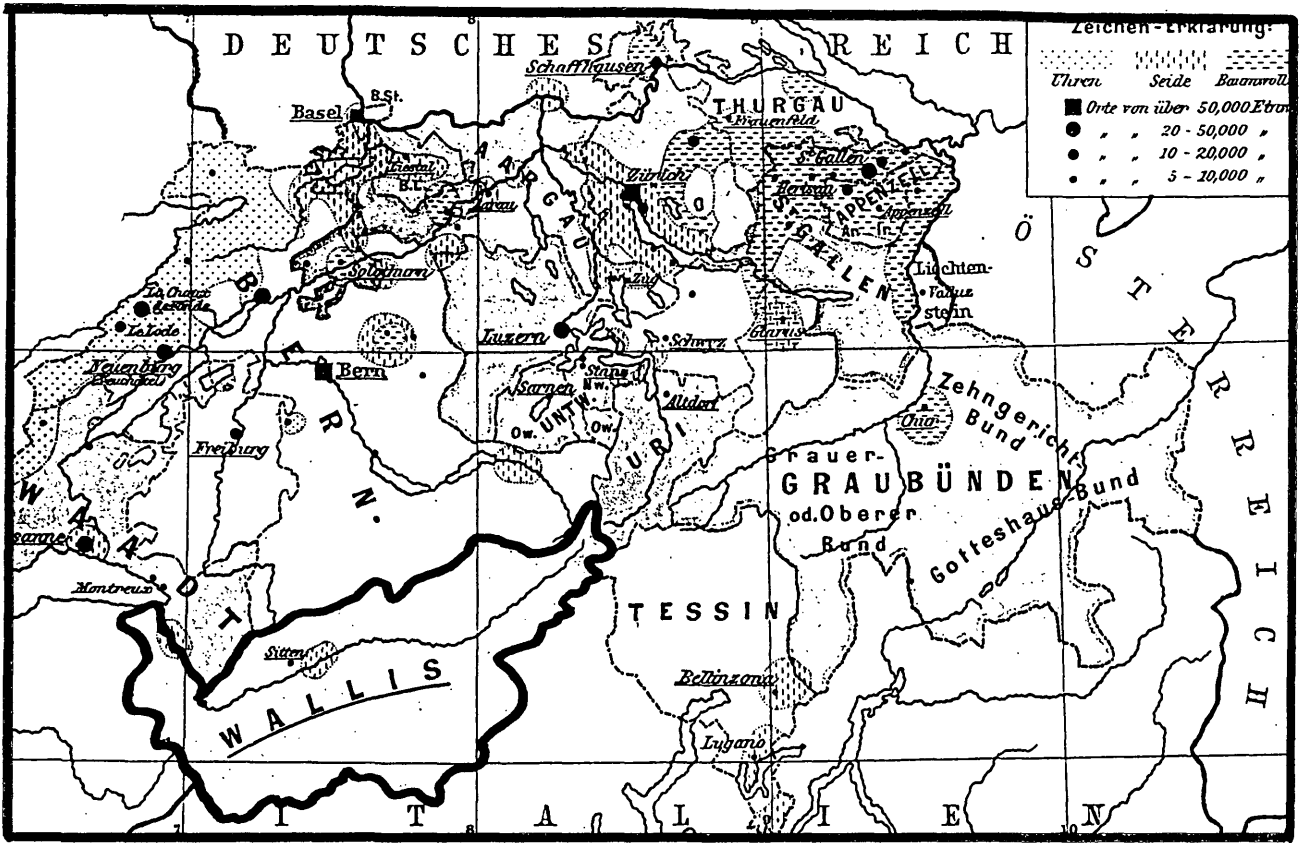
Virneburg 1789





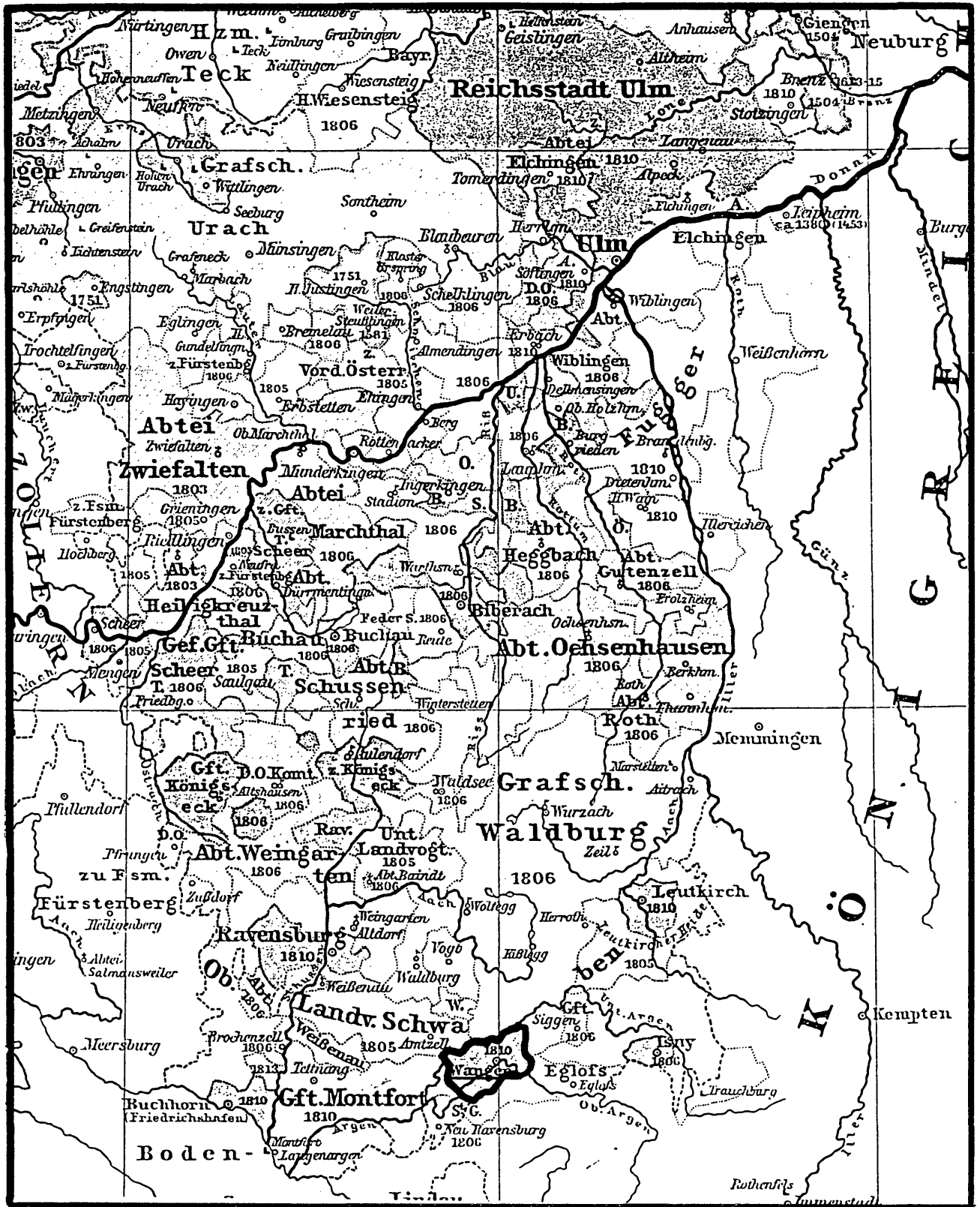
Putzger 36. A. 1913, 37

Waldeck 1789



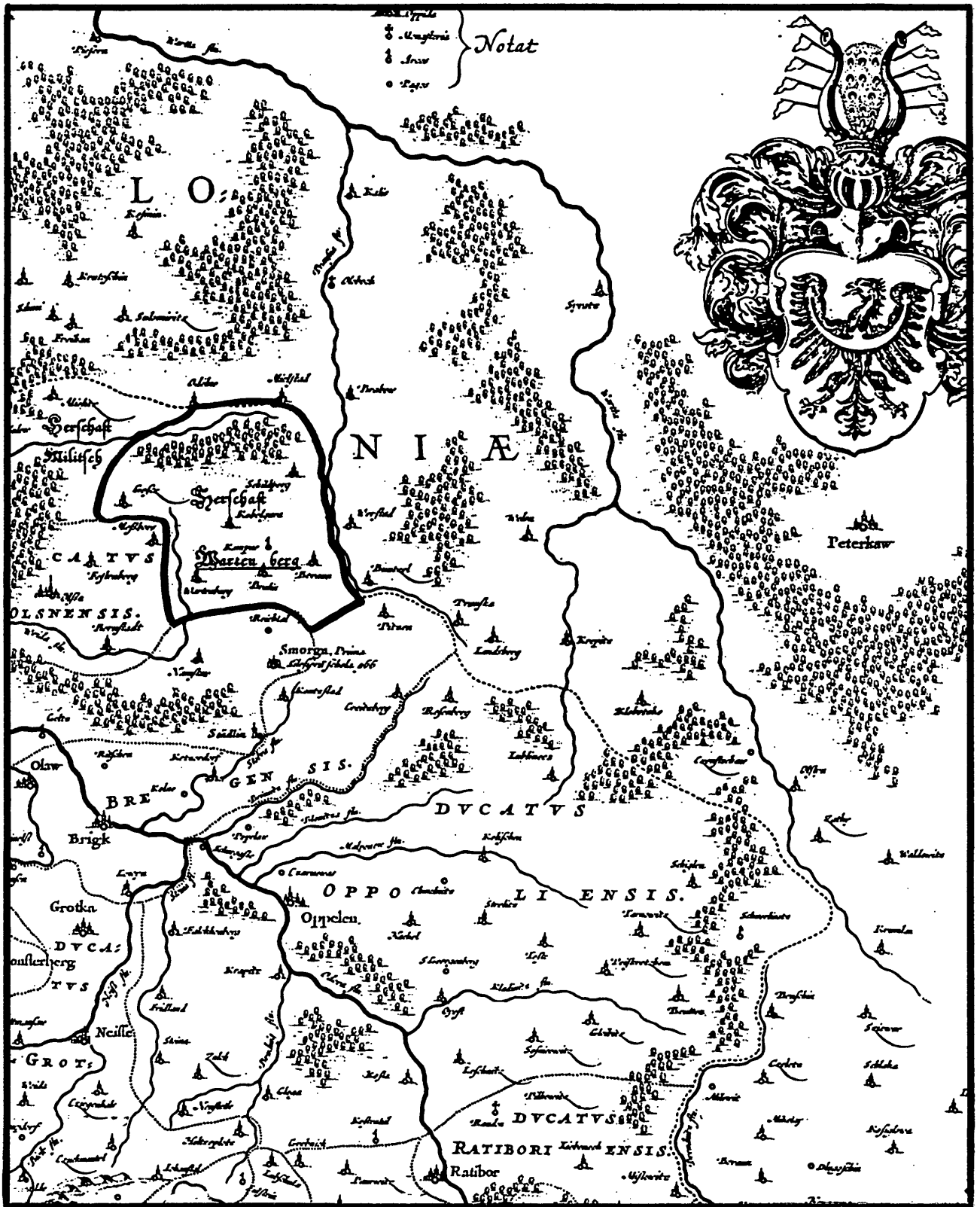
Diercke 39. A. 1903, 117

Wallis



Putzger 30. A. 1906, 35

Wangen 1789



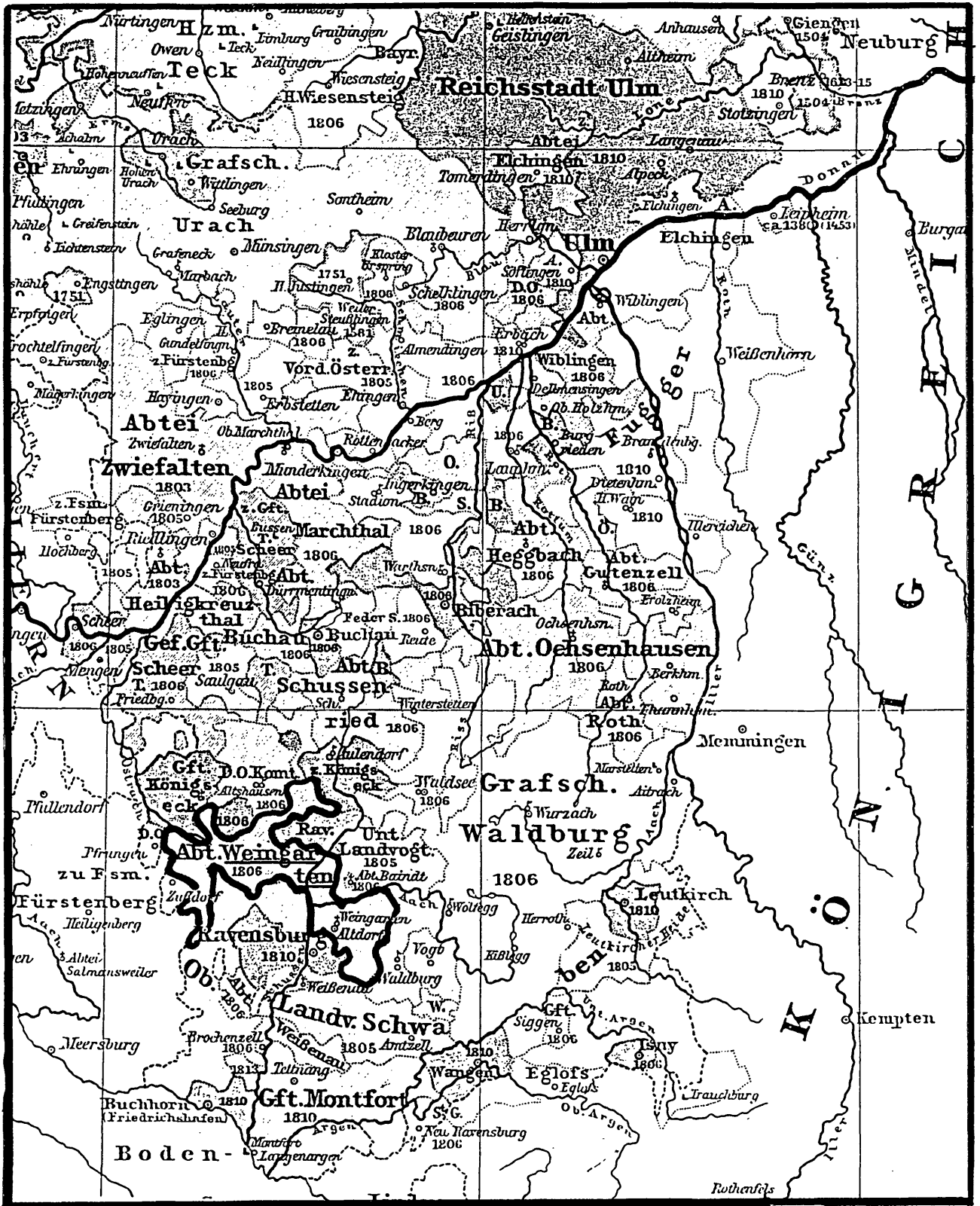
Mart-Helwigius, Silesia Ducatus

Wartenberg (Freie Herrschaft in Niederschlesien) 17. Jh.



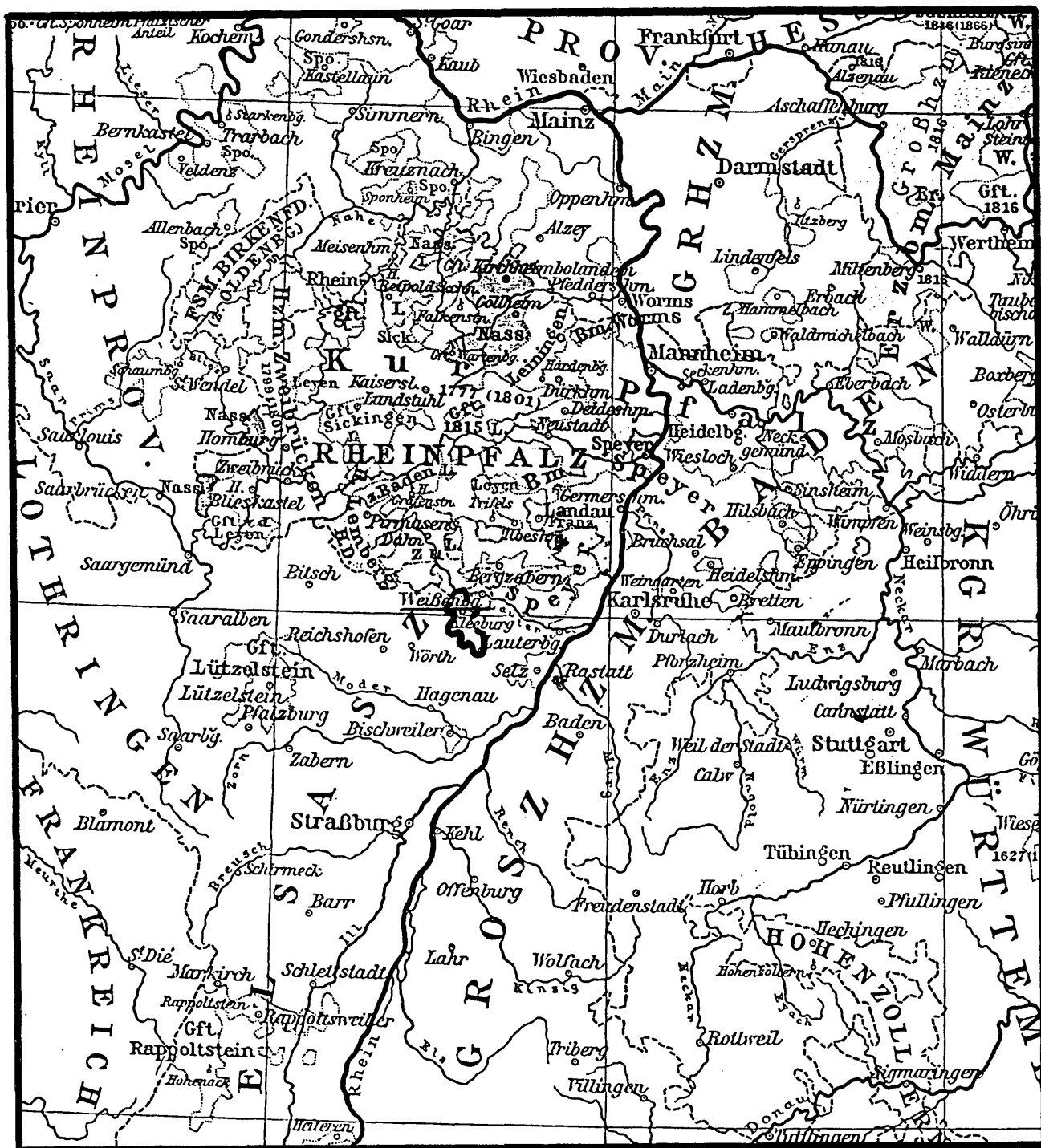
Putzger 30. A. 1906, 35

Weil der Stadt 1789

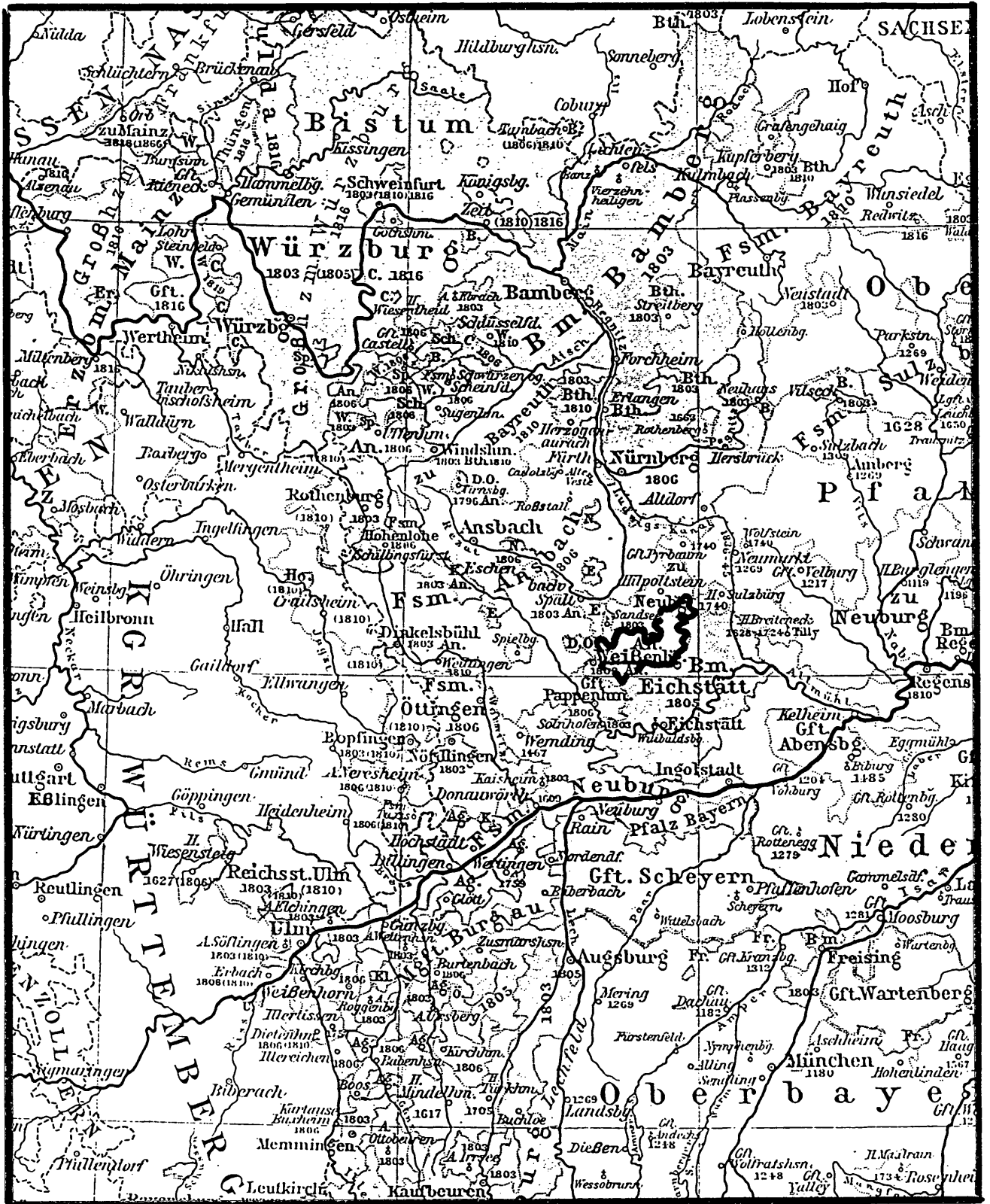


Putzger 30. A. 1906, 35

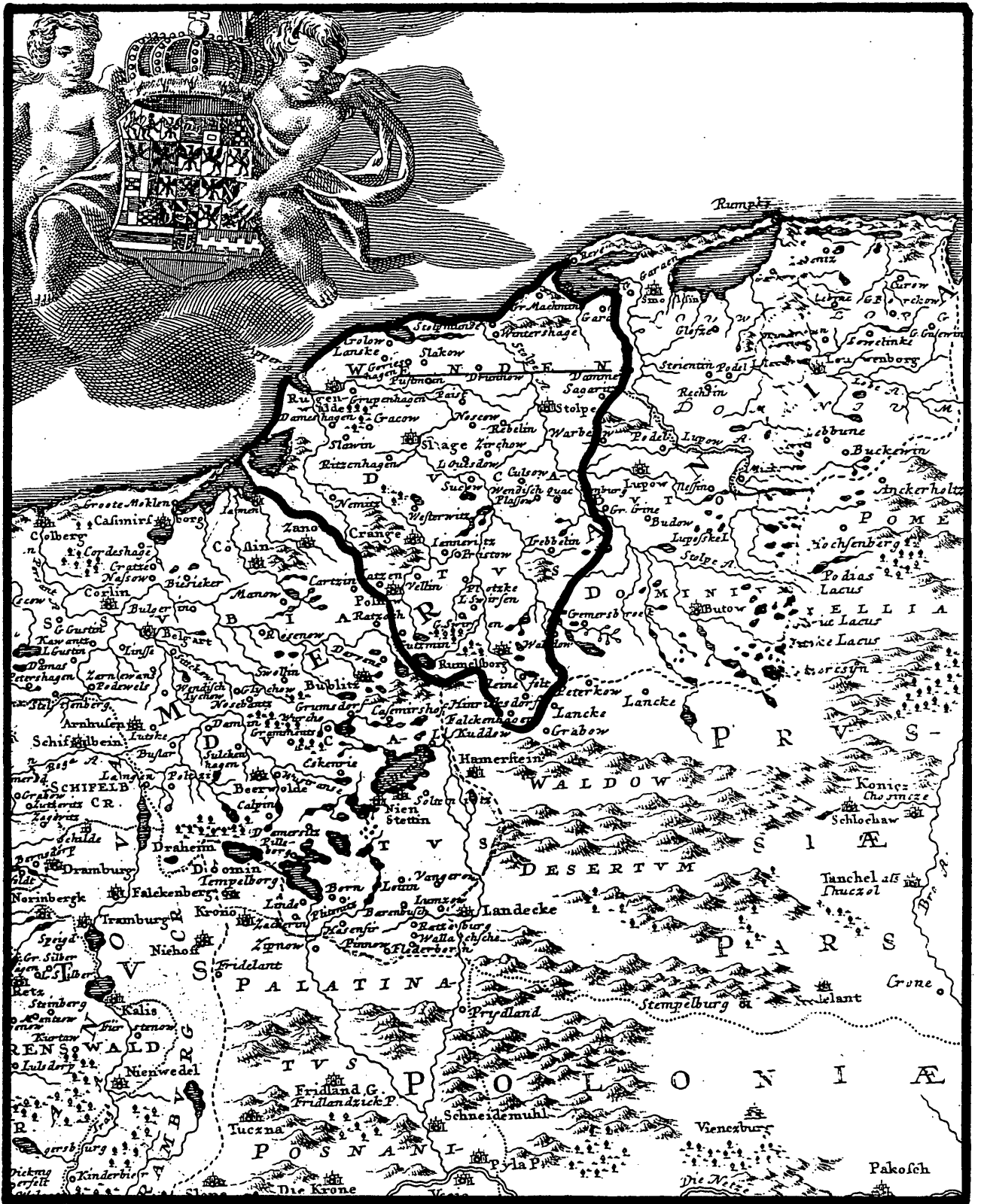
Weingarten 1789



Putzger 30. A. 1906, 33
 Weißenburg 1777 (im Elsaß)



Putzger 28. A. 1904, 33
Weißenburg 1777 in Bayern



Homann, J. B., Tabula Marchionatus Brandenburgici et Ducatus Pomeraniae ...
 Wenden 18. Jh.



Putzger 28. A. 1904, 37

Werden 1789



Lotter, T. C., Circulus Bavaricus ...

Werdenfels (zu Hochstift Freising gehörend) 18. Jh.

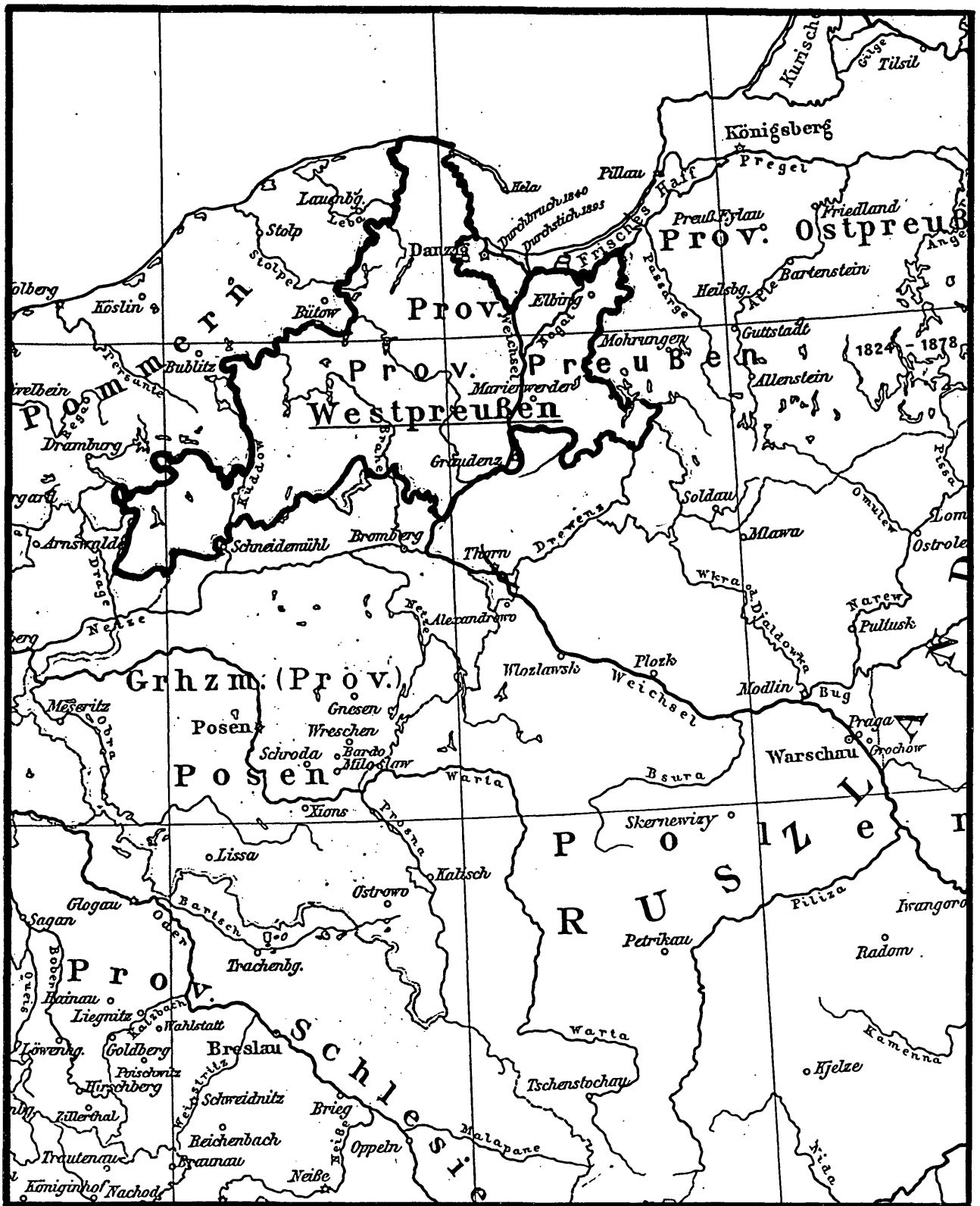


Seutter, M., Electoratus Hanoverani ...

Wernigerode 18. Jh.

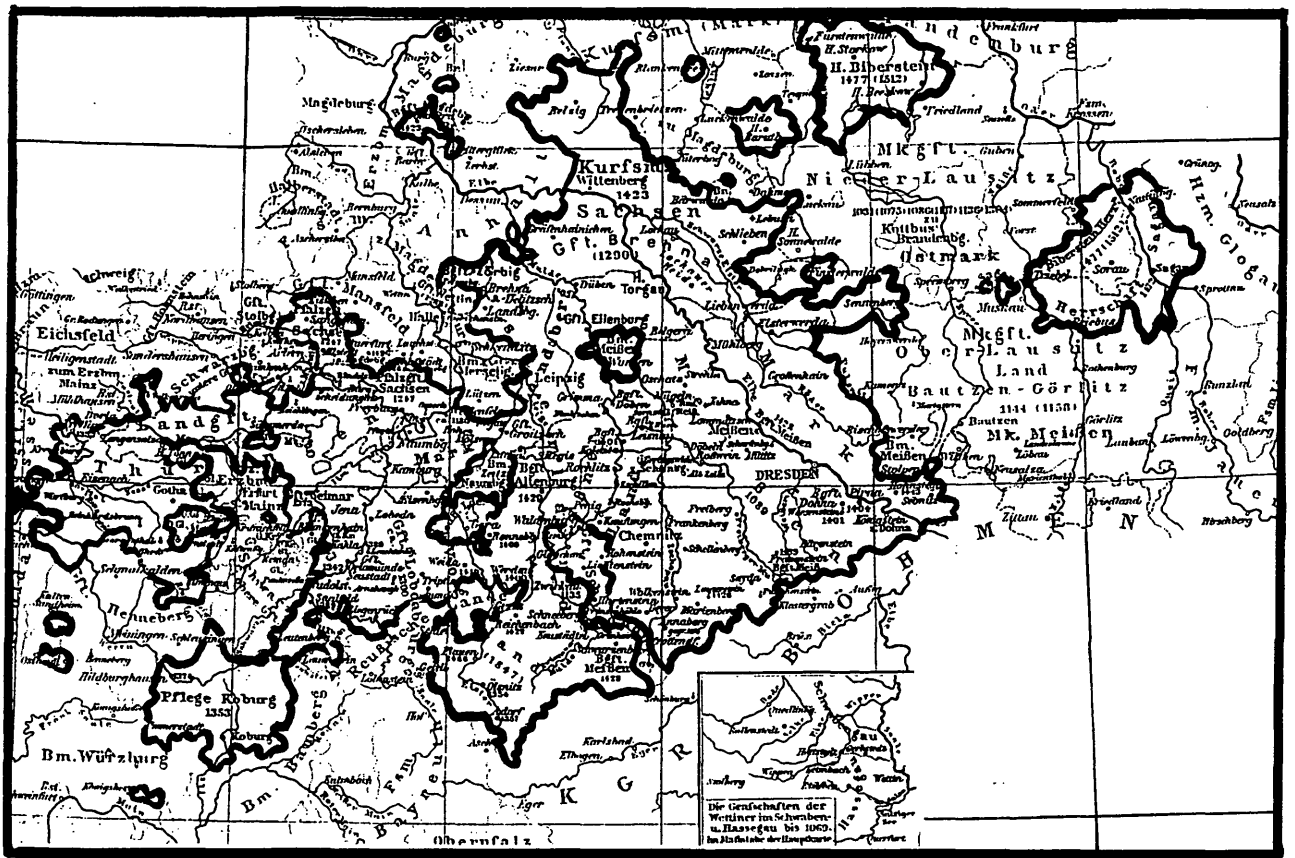


Circulus Westphalicus, sive Germaniae inferioris
 Autor unbekannt
 Westfalen

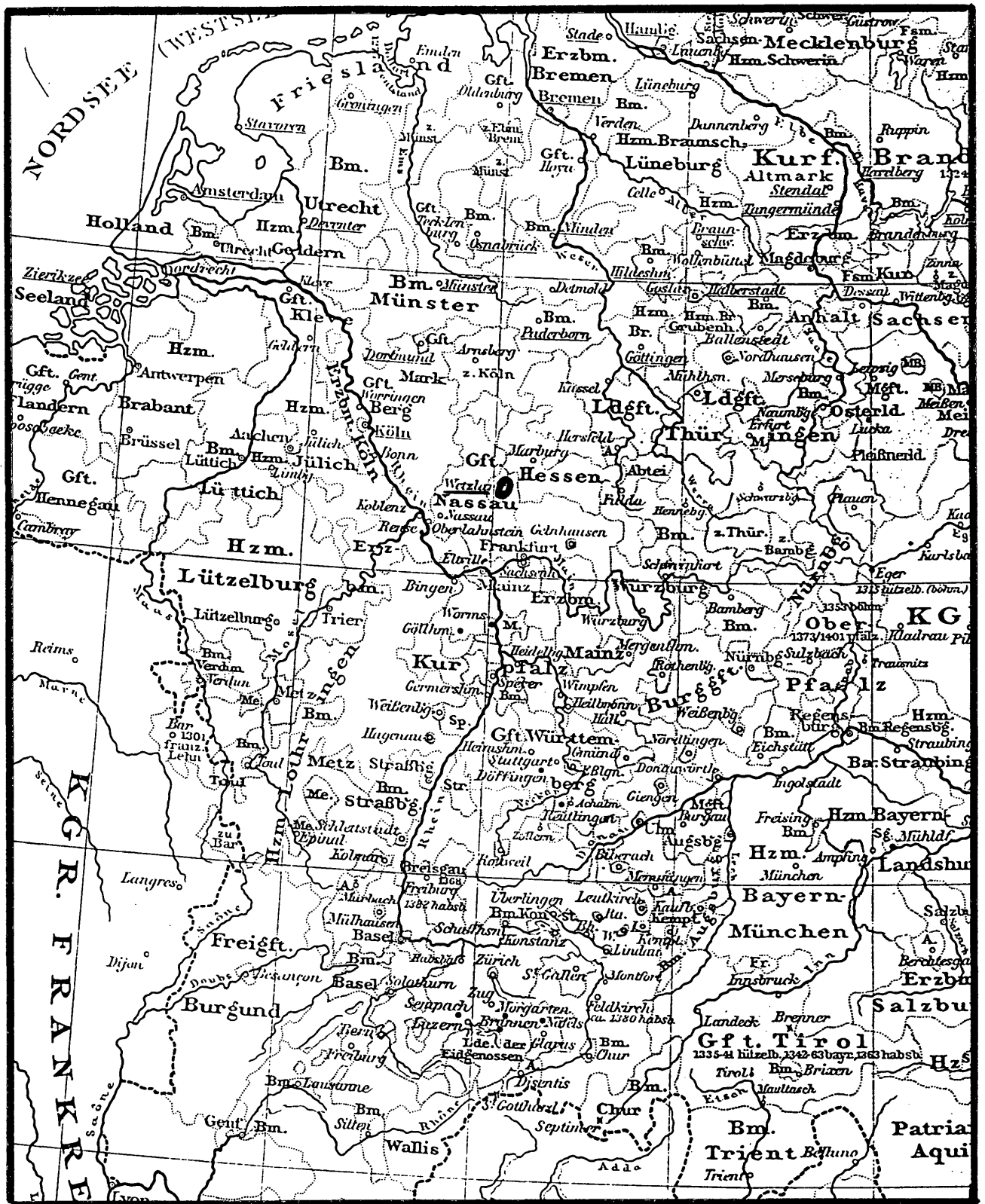


Putzger 30. A. 1906, 32

Westpreußen 19. Jh.



Putzger 36. A. 1913, 36
Wettinische Lande bis 1485



Putzger 28. A. 1904, 18

Wetzlar 1378

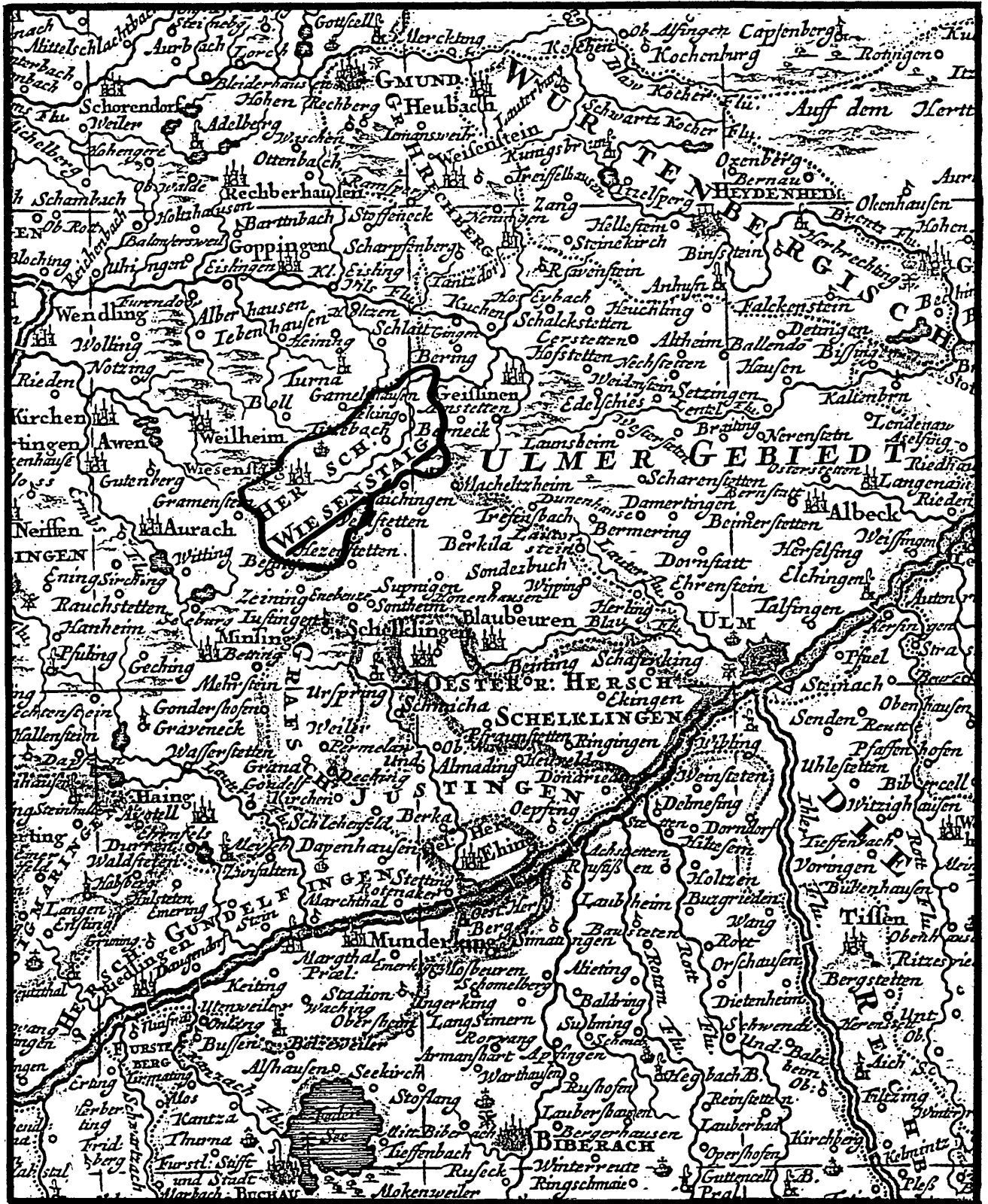


Putzger 28. A. 1904, 37

Wickrath 1789



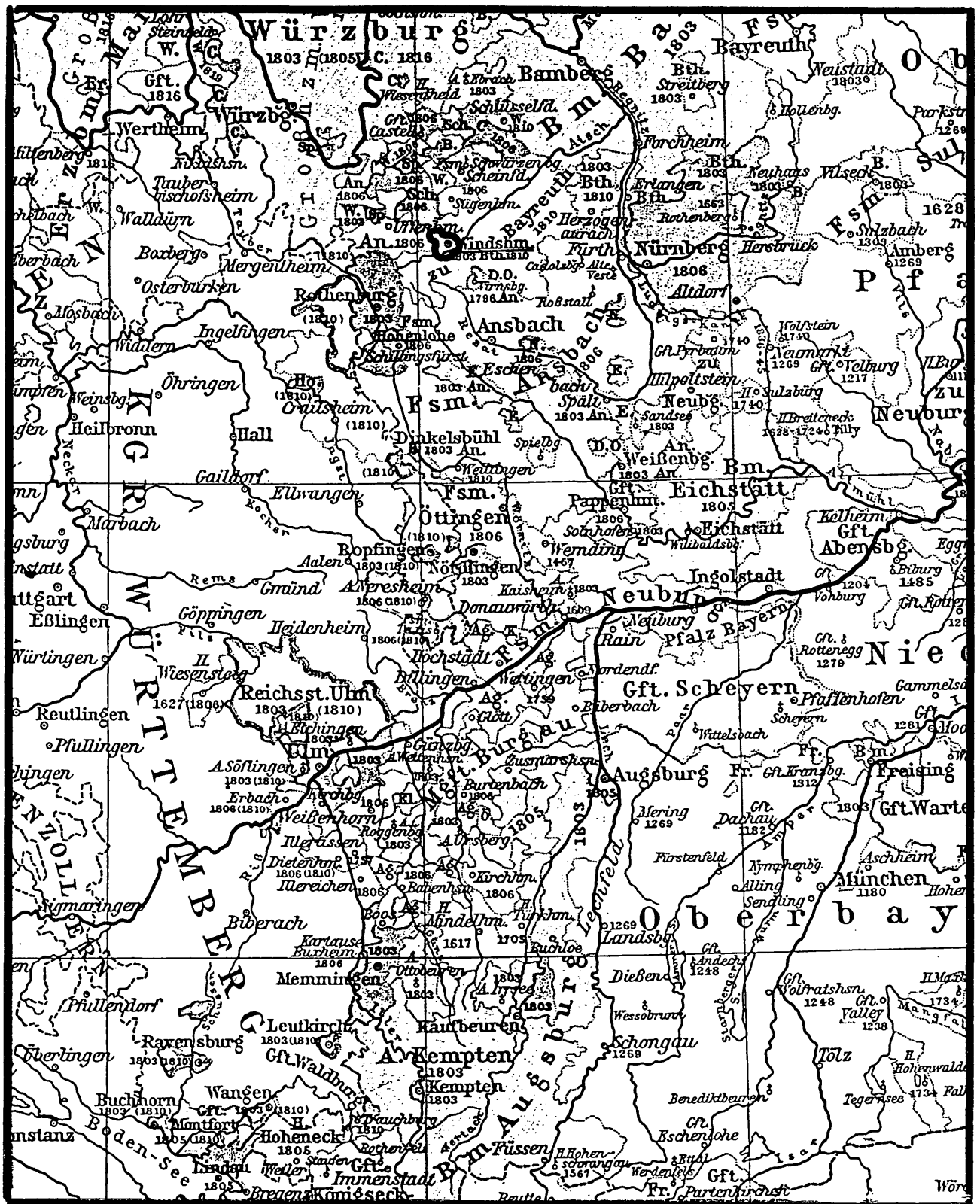
Putzger 30. A. 1906, 37
Wied 1789



Visscher, N., S(ancti) R(omani) I(mperii) Sueviae circulus atque ducatus ..., 1690/1700

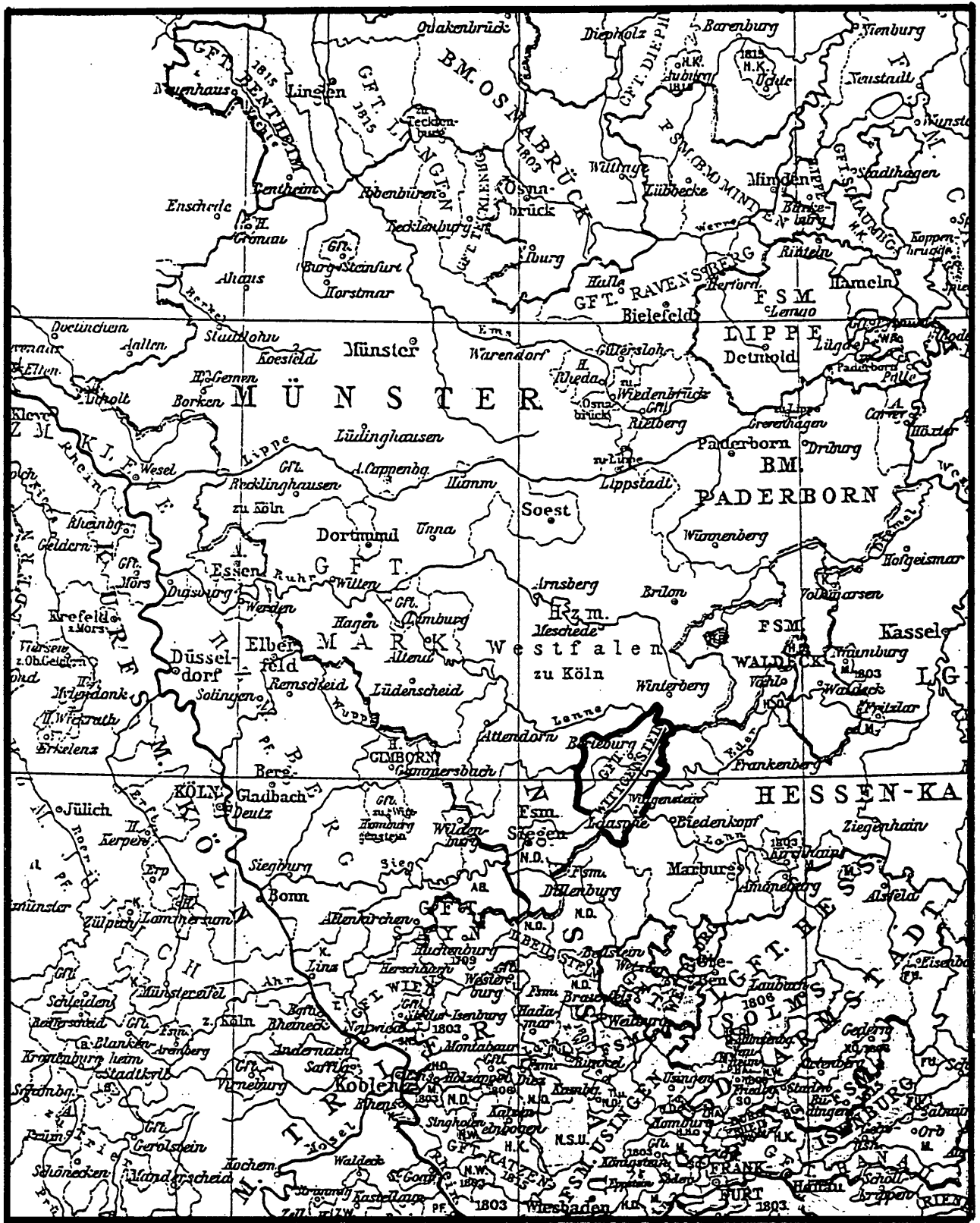
Wiesensteig





Putzger 30. A. 1906, 33

Windsheim 1777



Putzger 36. A. 1913, 37

Wittgenstein 1789

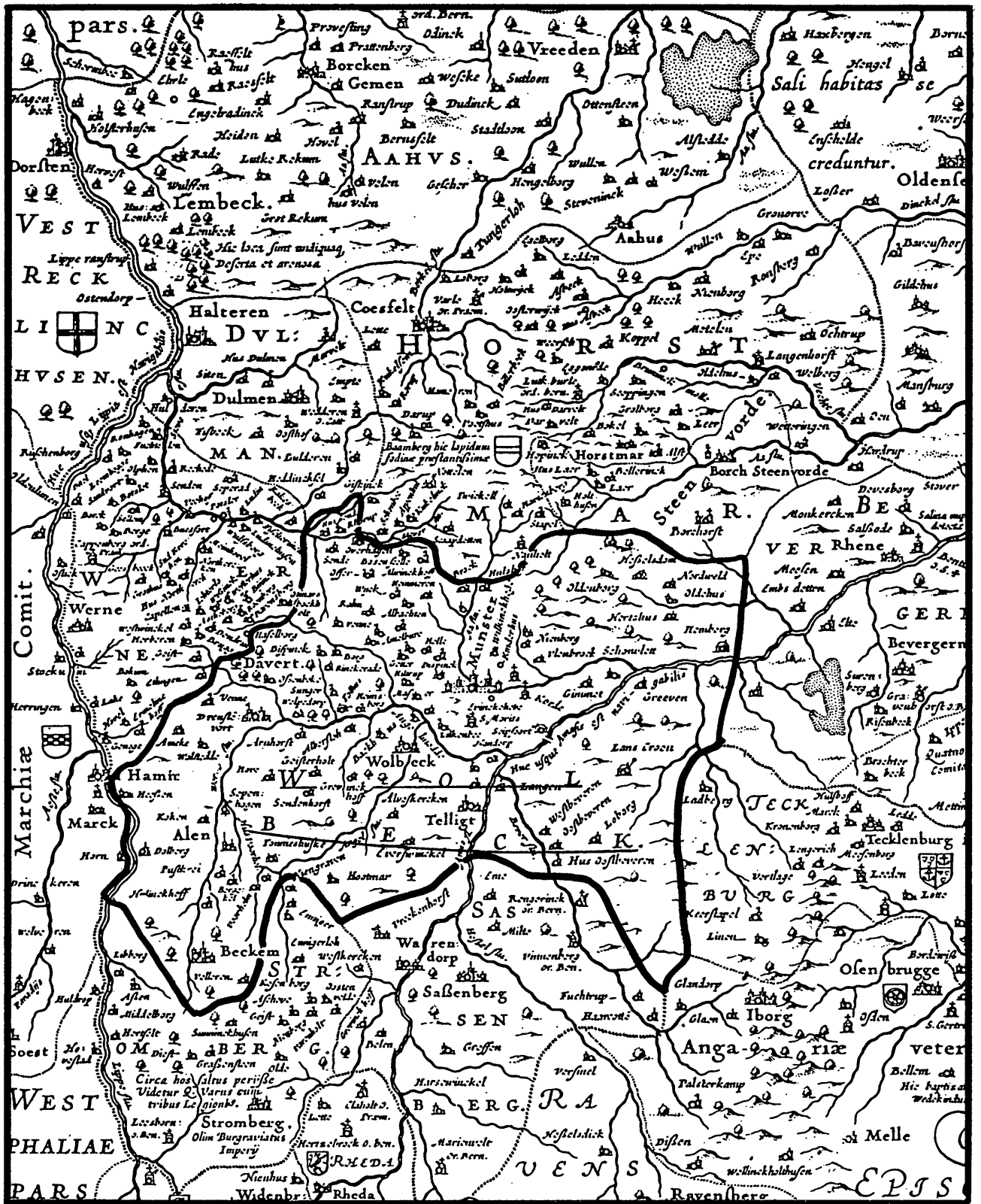


Homann, J. B., Superioris et Inferioris Ducatus Silesia ...
 Wohlau 18. Jh.

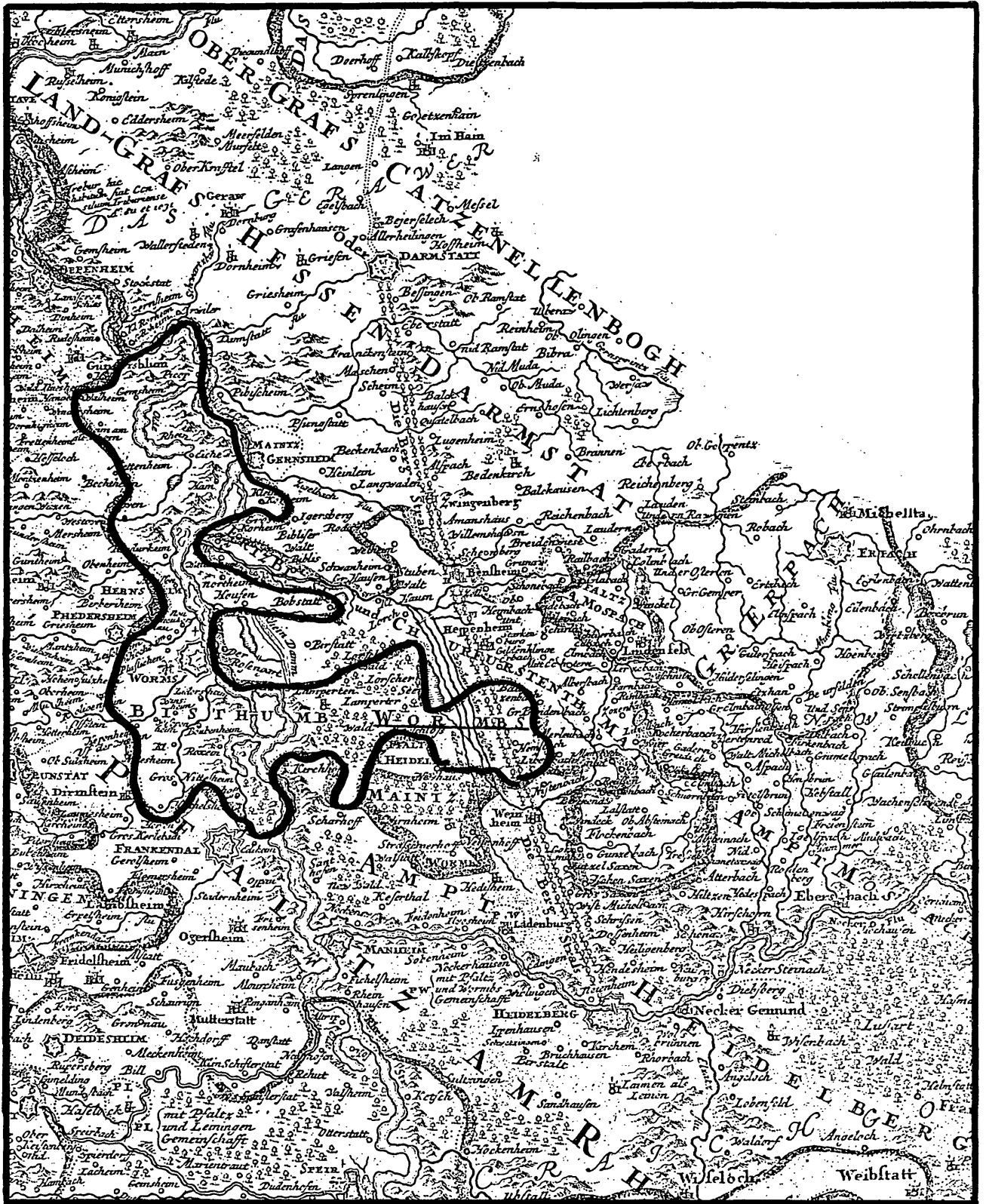


Putzger 36. A. 1913, 37

Wolfenbüttel 1789



Gigas, J., Monasteriensis Episcopatus
 Wolbeck 17. Jh.



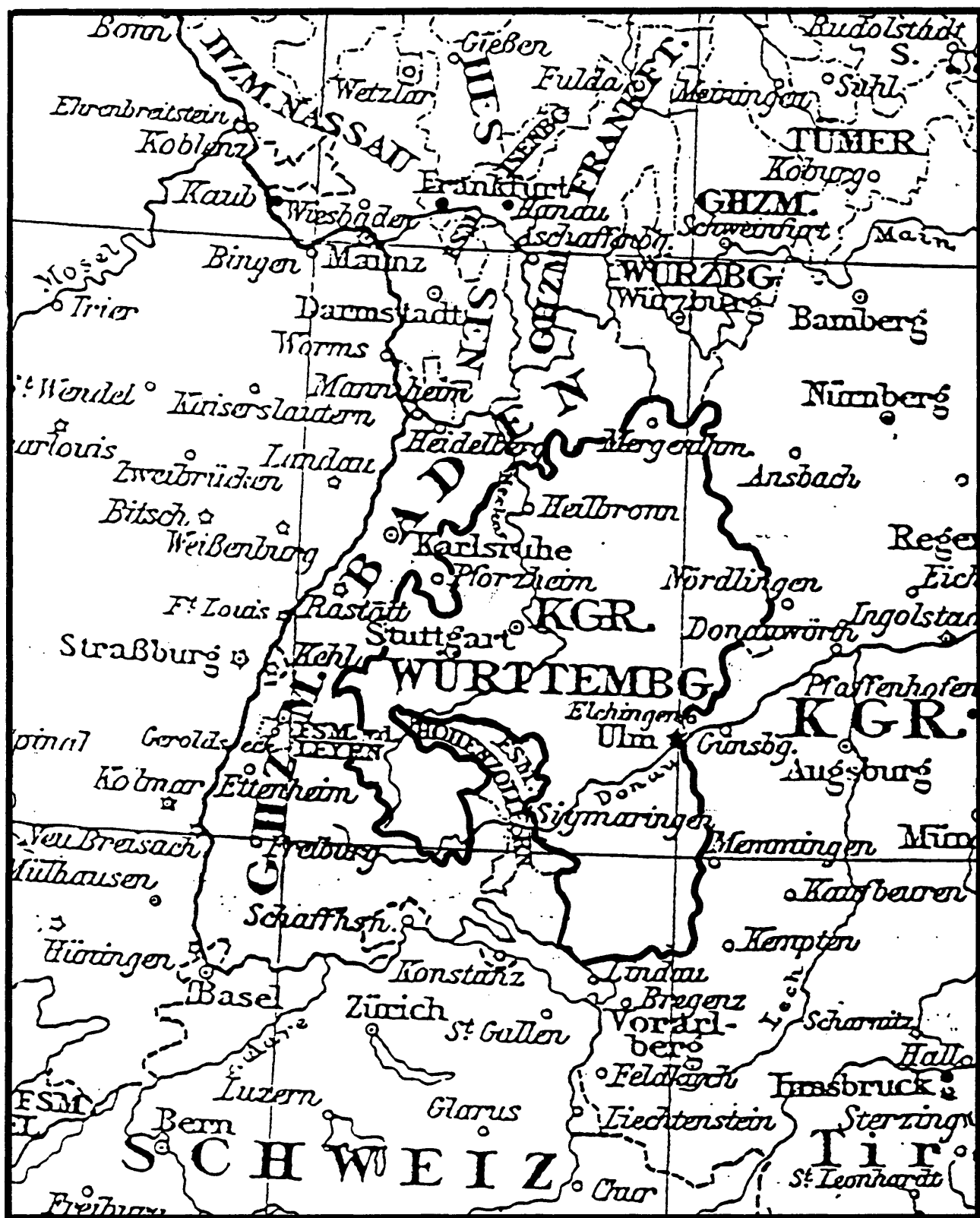
Homann, J. B., Exactissima Palatinatus ad Rhenum ...

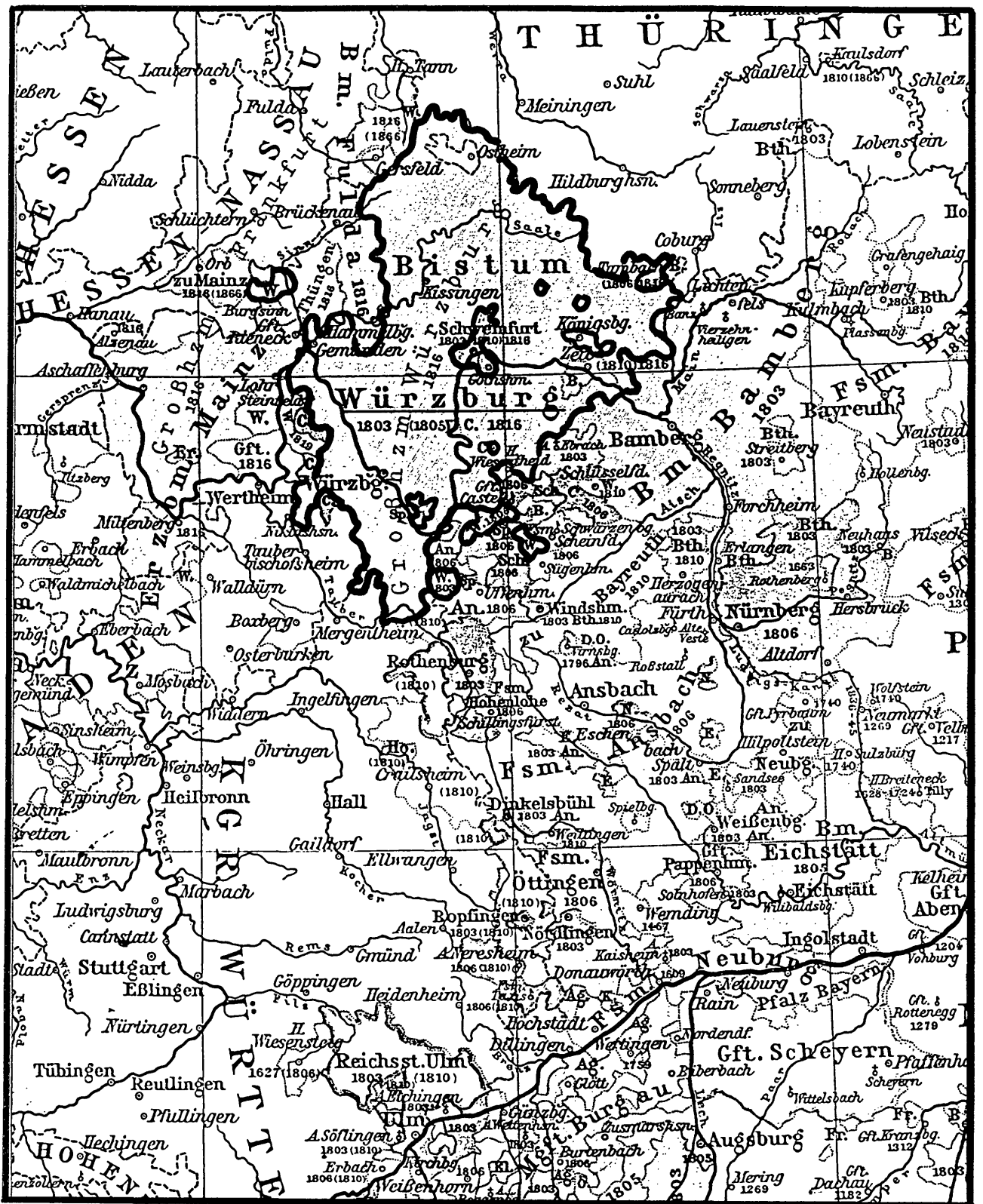
Worms 18. Jh. Hochstift



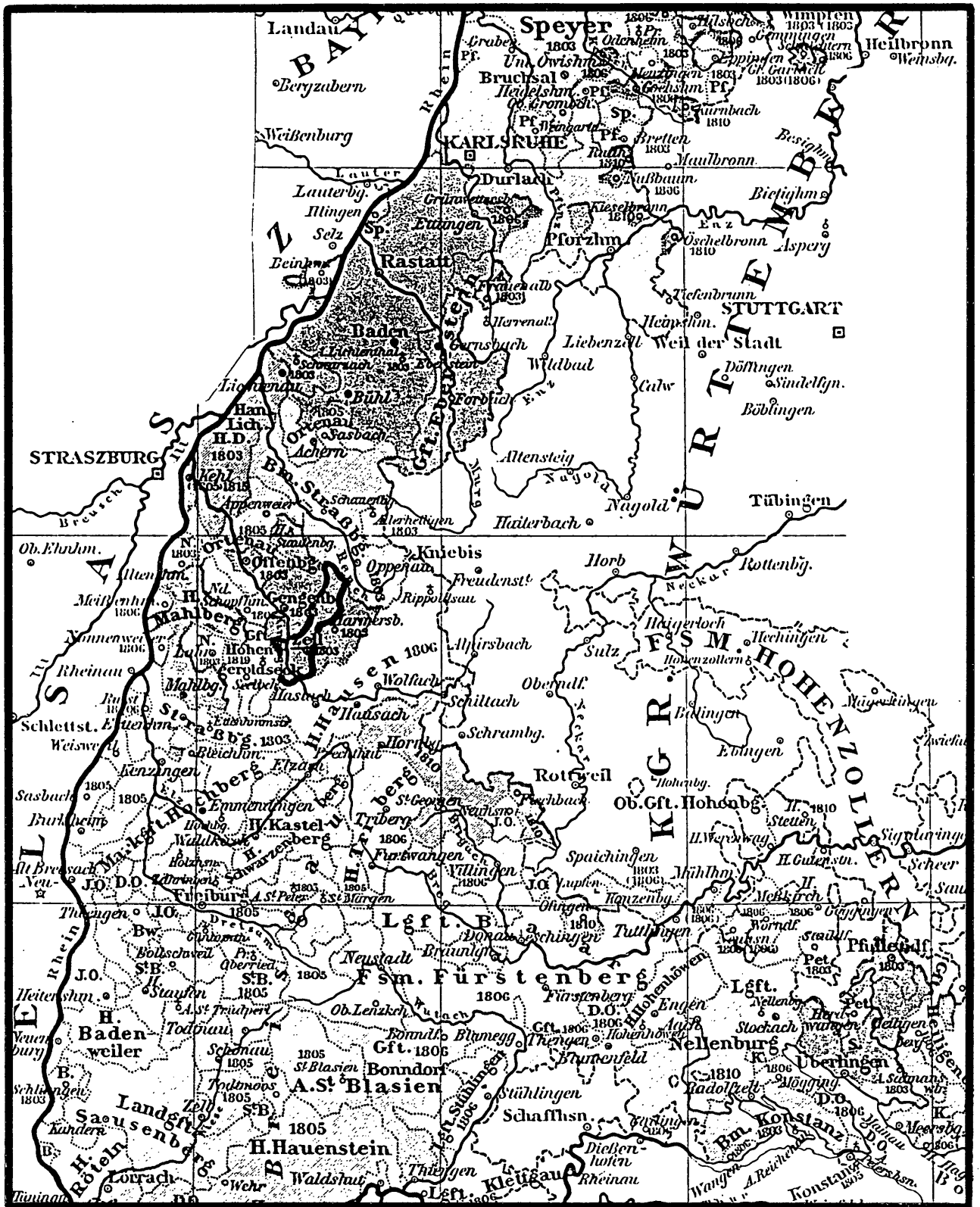
Putzger 30. A. 1906, 35

Württemberg 13. Jh.





Putzger 30. A. 1906, 33
 Würzburg (Hochstift) 1777



Putzger 30. A. 1906, 34
 Zell (am Harmersbach) 1771



Mayer, T., Helvetia Tredecim Statibus Liberis ..., 1751

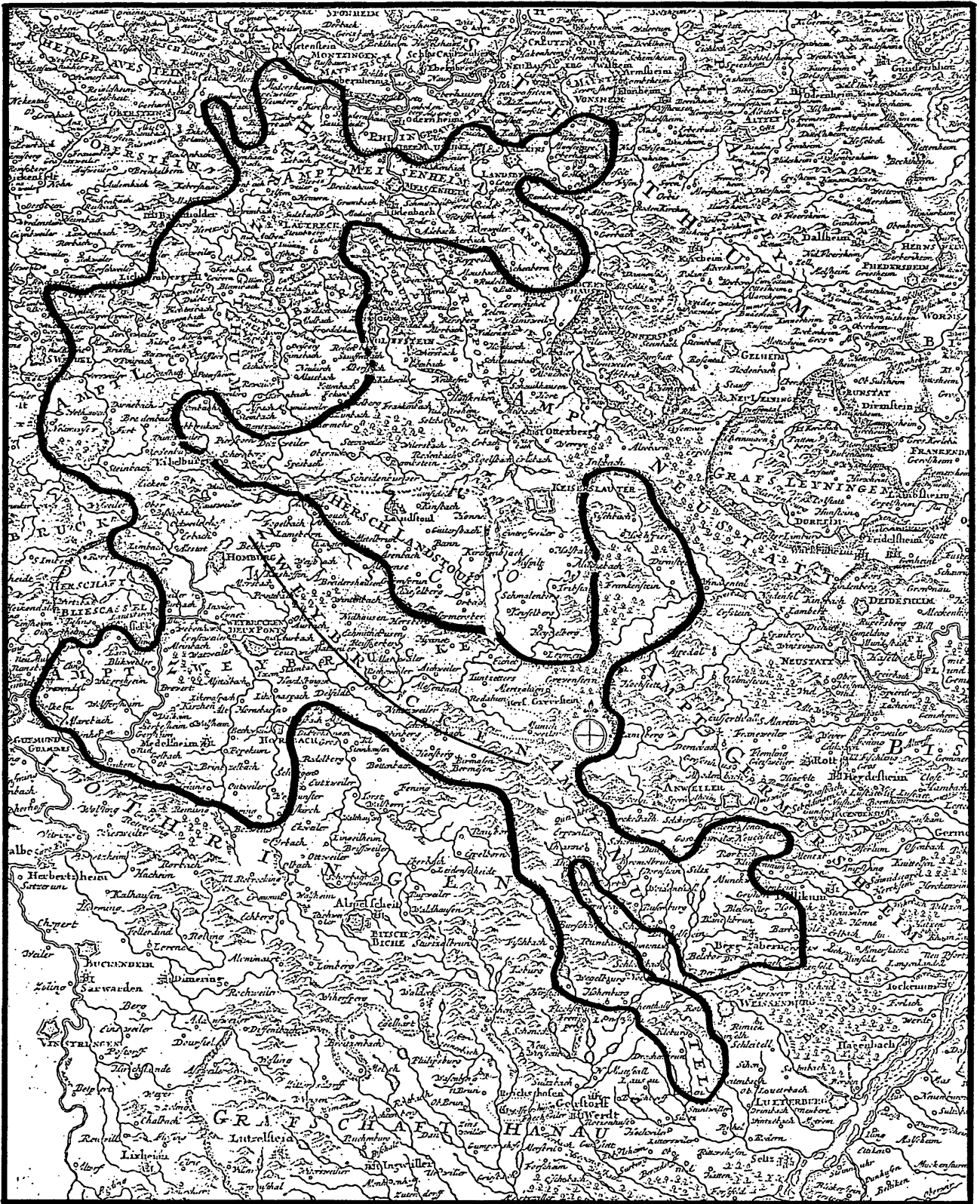
Zug



Mayer, T., Helvetia Tredecim Statibus Liberis ..., 1751
Zürich



Mayer, T., Belgii Universi seu inferioris Germaniae ..., 1747
Zutphen



Homann, J. B., Exactissima Palatinatus ad Rhenum ...
Zweibrücken Anfang 18. Jh.



Putzger 30. A. 1906, 35
Zwiefalten 1789